



THE UNIVERSITY OF HONG KONG
LIBRARIES



Hong Kong Collection

香港公共交通 服務指南 - 1992



- 4 MAR 1993

運輸署



ADDRESS	2098579
ISSUE DATE	6-2-1998
ISSUE NO.	HKS 7769
AUTHORITY	
REBOUND	

香港的巴士、小型巴士
鐵路及小輪服務指南

香港的公共交通工具—— 服務指南(一九九二)

序言

公共交通營辦機構熱線諮詢電話

公共交通營辦機構的服務

香港電車有限公司的服務	D5671
山頂纜車有限公司的服務	D5677
香港地下鐵路公司的服務	D5678
九廣鐵路公司——鐵路服務	D5686
九廣鐵路公司——鐵路接駁巴士服務	D5690
九廣鐵路公司——輕便鐵路服務	D5693
九廣鐵路公司——輕鐵巴士服務	D5698
中華汽車有限公司的服務	D5704
城巴有限公司	D5796
九龍汽車(1933)有限公司的服務	D5797
新大嶼山巴士(1973)有限公司的服務	D5985
公共小型巴士「綠色專線小巴」的服務	
港島	D5998
九龍	D6030
新界	D6058
天星小輪有限公司的服務	D6121
香港油蔴地小輪船有限公司的服務	D6123
其他渡輪服務	D6144
的士收費表	D6202

公共交通服務索引——按地區劃分

港島	(1)
九龍	(7)
新界及離島	(13)

序言

由運輸署出版的這部指南，已經是第十版。它提供了本港固定路線的公共交通服務資料。


指南的第一部分是「服務表」，列明行走路線、收費、路程、首班及尾班開出時間、班次及全程所需時間。超過六十分鐘才開一班的巴士或小輪服務，則列出完整的時間表。

第二部分是按地區劃分的公共交通資料索引。參照第一及第二部分，可找出各路線最方便的公共交通工具。

指南內亦附有市區及新界的士收費表。

本指南所列資料為一九九二年八月的情況。為應付日益增加的交通需求，本港的公共交通網將須擴充和改變。使用本指南的人士，可參看熱線電話諮詢版，直接聯絡有關的營辦機構，以獲取有關服務的最新資料。

最後，我希望本指南能為使用本港範圍廣泛的公共交通網的人士，提供有用的資料。



運輸署署長許仕仁

公共交通營辦機構熱線諮詢電話

服務	營辦機構	電話
電車	香港電車有限公司	559 8918, 548 7102
山頂纜車	山頂纜車有限公司	522 0922
地下鐵路	香港地下鐵路公司	750 0170/2
九廣鐵路	九廣鐵路公司	602 7799
	——火車	356 4400 (紅磡總站諮詢處)
	——輕便鐵路	468 7788
巴士(港島)	中華汽車有限公司	565 8556
巴士(港島)	城巴有限公司	647 4864
巴士(九龍及新界)	九龍汽車(1933)有限公司	745 4466
巴士(大嶼山)	新大嶼山(1973)巴士有限公司	984 8361/4
天星小輪	天星小輪有限公司	366 2576/8
油蔴地小輪	香港油蔴地小輪船有限公司	542 3081
	* * * * *	
	運輸署諮詢電話	824 1266
	交通投訴組	577 6866

1992 年第 106 號特別公告

運輸署

公共交通服務表

現公布顯示 1992 年 8 月情況的公共交通服務表，以俾周知。

香港電車有限公司的服務

筲箕灣至堅彌地城

路程——13.5 公里

筲箕灣往堅彌地城：經筲箕灣東大街、筲箕灣道、英皇道、康山道、英皇道、高士威道、怡和街、軒尼詩道、莊士敦道、軒尼詩道、金鐘道、德輔道中、摩利信街、干諾道西、德輔道西、堅彌地城海旁、吉席街、爹核士街、卑路乍街及加多近街。

堅彌地城往筲箕灣：經加多近街、吉席街、堅彌地城海旁、德輔道西、干諾道西、干諾道中、急庇利街、德輔道中、金鐘道、軒尼詩道、莊士敦道、軒尼詩道、怡和街、高士威道、英皇道、康山道、英皇道、筲箕灣道及筲箕灣東大街。

行車時間表

筲箕灣開	堅彌地城開	班次(分)
只於星期一至五提供服務		
上午 6 時 28 分——上午 7 時 32 分 (西灣河開)		6
上午 8 時 42 分——上午 10 時 14 分 (往屈地街)	上午 7 時 26 分——上午 8 時 46 分	4
下午 2 時 25 分——下午 3 時 52 分	下午 3 時 26 分——下午 5 時 38 分	7
下午 3 時 26 分——下午 6 時 13 分	下午 5 時 45 分——下午 6 時 13 分 (往銅鑼灣)	7

收費表

成人單程車費一元

十二歲以下小童五角(三歲以下由成人陪同的小童除外)

三歲以下由成人陪同的小童——免費

月票每張八十元

行程時間 86 分

筲箕灣至跑馬地

路程——8.1 公里

筲箕灣往跑馬地：經筲箕灣東大街、筲箕灣道、英皇道、康山道、英皇道、高士威道、怡和街、軒尼詩道、波斯富街、禮頓道及黃泥涌道。

跑馬地往筲箕灣：經黃泥涌道、摩理臣山道、天樂里、軒尼詩道、怡和街、高士威道、英皇道、康山道、英皇道、筲箕灣道及筲箕灣東大街。

行車時間表

筲箕灣開	跑馬地開	班次(分)
上午6時06分——上午6時30分 (西灣河開)	上午6時38分——晚上10時44分	6
上午6時31分——晚上10時31分	晚上10時50分——晚上11時08分 (往西灣河)	6

收費表

成人單程車費一元
 十二歲以下小童五角(三歲以下由成人陪同的小童除外)
 三歲以下由成人陪同的小童——免費
 月票每張八十元
 行程時間45分

北角至屈地街

路程——8公里

北角往屈地街：經糖水道、英皇道、高士威道、怡和街、軒尼詩道、莊士敦道、軒尼詩道、金鐘道、德輔道中、摩利信街、干諾道西、德輔道西及干諾道西。

屈地街往北角：經干諾道西、德輔道西、干諾道中、急庇利街、德輔道中、金鐘道、軒尼詩道、莊士敦道、軒尼詩道、怡和街、高士威道、英皇道、北角道、春秧街及糖水道。

行車時間表

北角開	屈地街開	班次(分)
上午6時——晚上11時12分	上午5時24分——晚上10時32分	4/8

收費表

成人單程車費一元
 十二歲以下小童五角(三歲以下由成人陪同的小童除外)
 三歲以下由成人陪同的小童——免費
 月票每張八十元
 行程時間57分

跑馬地至堅彌地城

路程——7.9公里

跑馬地往堅彌地城：經黃泥涌道、摩理臣山道、天樂里、軒尼詩道、莊士敦道、軒尼詩道、金鐘道、德輔道中、摩利信街、干諾道西、德輔道西、堅彌地城海旁、吉席街、爹核士街、卑路乍街及加多近街。

堅彌地城往跑馬地：經加多近街、吉席街、堅彌地城海旁、德輔道西、干諾道西、干諾道中、急庇利街、德輔道中、金鐘道、軒尼詩道、莊士敦道、軒尼詩道、波斯富街、禮頓道及黃泥涌道。

行車時間表

跑馬地開	堅彌地城開	班次(分)
上午6時03分——上午6時35分	上午5時59分——上午6時39分	8
上午6時35分——零時15分	上午6時39分——晚上11時55分	4
零時19分——零時31分 (往屈地街)		4

收費表

成人單程車費一元
 十二歲以下小童五角(三歲以下由成人陪同的小童除外)
 三歲以下由成人陪同的小童——免費
 月票每張八十元
 行程時間 55.5 分

銅鑼灣至上環街市

路程——4.3 公里

銅鑼灣往上環街市：經怡和街、軒尼詩道、莊士敦道、軒尼詩道、金鐘道及德輔道中。

上環街市往銅鑼灣：經德輔道中、摩利信街、干諾道中、急庇利街、德輔道中、金鐘道、軒尼詩道、莊士敦道、軒尼詩道及怡和街。

行車時間表

銅鑼灣開	上環街市開	班次(分)
上午7時39分——上午8時17分 (西灣河開)	上午7時33分——上午8時18分 (屈地街開)	3
上午8時02分——下午4時17分	上午8時38分——下午5時23分	3
下午4時50分——下午5時56分 (往屈地街)	下午5時38分——下午5時59分 (屈地街開)	3

收費表

成人單程車費一元
 十二歲以下小童五角(三歲以下由成人陪同的小童除外)
 三歲以下由成人陪同的小童——免費
 月票每張八十元
 行程時間 31.5 分

筲箕灣至上環街市

路程——10.6 公里

筲箕灣往上環街市：經筲箕灣東大街、筲箕灣道、英皇道、康山道、英皇道、高士威道、怡和街、軒尼詩道、莊士敦道、軒尼詩道、金鐘道及德輔道中。

上環街市往筲箕灣：經德輔道中、摩利信街、干諾道中、急庇利街、德輔道中、金鐘道、軒尼詩道、莊士敦道、軒尼詩道、怡和街、高士威道、英皇道、康山道、英皇道、筲箕灣道及筲箕灣東大街。

行車時間表

筲箕灣開	上環街市開	班次(分)
星期一至五		
上午6時——晚上10時04分	上午6時08分——晚上10時40分	4
晚上10時04分——零時08分 (往屈地街)	晚上10時34分——零時02分 (屈地街開)	4
	零時06分——零時10分 (往西灣河)	4
星期六		
上午6時——上午6時56分	上午6時04分——上午7時44分	4
上午6時58分——上午8時48分	上午7時44分——上午9時54分	2
上午8時48分——下午12時28分	上午9時54分——上午11時18分	2.7
上午8時50分——下午1時06分 (往屈地街)	——	8
下午12時28分——下午2時32分	上午11時18分——下午12時06分	2
下午2時32分——下午4時40分	上午12時06分——下午1時24分	2.7
——	下午1時24分——下午3時40分	2
下午2時34分——下午5時54分 (往屈地街)	——	8
——	下午3時40分——下午5時48分	2.7
下午4時40分——晚上10時04分	下午5時48分——晚上10時40分	4
晚上10時04分——零時08分 (往屈地街)	晚上10時34分——零時02分 (往屈地街)	4
——	零時06分——零時10分 (往西灣河)	4
星期日及公眾假期		
上午6時——上午8時40分	* 上午6時08分——上午9時28分	4
上午8時40分——下午4時38分	上午9時28分——下午5時32分	2
下午4時38分——下午6時08分	下午5時32分——晚上7時08分	2.7
下午4時40分——下午6時02分 (往屈地街)	——	8
——	晚上7時08分——晚上10時40分	4
下午6時08分——晚上10時	晚上10時34分——零時02分 (屈地街開)	4
晚上10時04分——零時08分 (往屈地街)	零時06分——零時10分 (往西灣河)	4

收費表

成人單程車費一元
 十二歲以下小童五角(三歲以下由成人陪同的小童除外)
 三歲以下由成人陪同的小童——免費
 月票每張八十元

行程時間 63.5 分

銅鑼灣至堅彌地城

路程——7.3 公里

銅鑼灣往堅彌地城：經怡和街、軒尼詩道，莊士敦道、軒尼詩道、金鐘道、德輔道中、摩利信街、干諾道西、德輔道西、堅彌地城海旁、吉席街、爹核士街、卑路乍街及加多近街。

堅彌地城往銅鑼灣：經加多近街、吉席街、堅彌地城海旁、德輔道西、干諾道西、干諾道中、急庇利街、德輔道中、金鐘道、軒尼詩道、莊士敦道、軒尼詩道及怡和街。

行車時間表

銅鑼灣開	堅彌地城開	班次(分)
星期六		
上午 7 時 10 分——上午 7 時 46 分 (西灣河開)	上午 7 時 30 分——下午 4 時 30 分	8
上午 8 時 18 分——下午 5 時 30 分	上午 4 時 42 分——下午 5 時 30 分 (往西灣河)	8
星期日及公眾假期		
上午 8 時 22 分——上午 8 時 58 分 (西灣河開)	上午 8 時 42 分——下午 12 時 30 分	6
上午 9 時 24 分——上午 11 時 42 分	上午 1 時 42 分——下午 2 時 49 分 (屈地街開)	6
上午 11 時 48 分——下午 1 時 18 分 (往屈地街)	下午 2 時 48 分——下午 5 時 06 分	6
下午 2 時——下午 5 時 54 分	下午 5 時 12 分——下午 5 時 54 分 (往西灣河)	6

收費表

成人單程車費一元
 十二歲以下小童五角(三歲以下由成人陪同的小童除外)
 三歲以下由成人陪同的小童——免費
 月票每張八十元

行程時間 54 分

北角至堅彌地城

路程——9.6 公里

北角往堅彌地城：經糖水道、英皇道、高士威道、怡和街、軒尼詩道、莊士敦道、軒尼詩道、金鐘道、德輔道中、摩利信街、干諾道西、德輔道西、堅彌地城海旁、吉席街、爹核士街、卑路乍街及加多近街。

堅彌地城往北角：經加多近街、吉席街、堅彌地城海旁、德輔道西、干諾道西、干諾道中、急庇利街、德輔道中、金鐘道、軒尼詩道、莊士敦道、軒尼詩道、怡和街、高士威道、英皇道、北角道、春秧街及糖水道。

行車時間表

北角開	堅彌地城開	班次(分)
只於星期日及公眾假期提供服務		
下午 1 時 09 分——下午 6 時 57 分	下午 12 時 16 分——下午 2 時 04 分 (屈地街開)	12
晚上 7 時 09 分——晚上 8 時 57 分 (往屈地街)	下午 2 時 09 分——晚上 7 時 57 分	12

收費表

成人單程車費一元

十二歲以下小童五角(三歲以下由成人陪同的小童除外)

三歲以下由成人陪同的小童——免費

月票每張八十元

行程時間 65 分

山頂纜車有限公司的服務

路程——1.45 公里

中環(花園道)往山頂：可按乘客要求，於堅尼地道、麥當勞道、梅道及白加道各站停車。

山頂往中環(花園道)：可按乘客要求，於白加道、梅道、麥當勞道及堅尼地道各站停車。

行車時間表

中環(花園道)開	山頂開	班次(分)
	星期一至星期六	
上午7時——午夜12時	上午7時——午夜12時	10/15
	星期日及公眾假期	
上午7時——午夜12時	上午7時——午夜12時	15

纜車服務可按乘客需求而增加班次，特別在星期日及公眾假期。

收費表

單程車費：	每程收費	
	(在山頂或山下總站上車， 任何距離)	(在中途站上車)
成人	\$10.00	\$6.00
十二歲以下小童	\$4.00	\$3.00
星期一至六上午七時至晚上七時往來學校 16歲以下穿着校服的學童	\$4.00	\$3.00

多程車費：	每月車費 (不限乘搭次數)
成人	\$200
十六歲以下學童	\$65

行程時間7分

香港地下鐵路公司的服務

* 各路線的收費詳情，請參閱收費表

港島線

路程——12.5 公里

柴灣至上環：途經杏花邨、筲箕灣、西灣河、太古、鰂魚涌、北角、炮台山、天后、銅鑼灣、灣仔、金鐘及中環各站。

上環至柴灣：途經中環、金鐘、灣仔、銅鑼灣、天后、炮台山、北角、鰂魚涌、太古、西灣河、筲箕灣及杏花邨各站。

行車時間表

柴灣開	班次(分)	上環開	班次(分)
星期一至五		星期一至五	
上午 5 時 55 分——零時 35 分	2½/4	上午 6 時 05 分——零時 56 分	2½/4
星期六		星期六	
上午 5 時 55 分——零時 35 分	2½/3	上午 6 時 05 分——零時 56 分	2½/3
星期日		星期日	
上午 5 時 55 分——零時 35 分	4/5	上午 6 時 05 分——零時 56 分	4/5

行程時間 23 分

荃灣線

路程——15.6 公里

荃灣至中環：途經大窩口、葵興、葵芳、荔景、美孚、荔枝角、長沙灣、深水埗、太子、旺角、油蔴地、佐敦、尖沙咀及金鐘各站。

中環至荃灣：途經金鐘、尖沙咀、佐敦、油蔴地、旺角、太子、深水埗、長沙灣、荔枝角、美孚、荔景、葵芳、葵興及大窩口各站。

行車時間表

荃灣開	班次(分)	中環開	班次(分)
星期一至五		星期一至五	
上午 6 時——零時 30 分	2/4	上午 6 時 06 分——零時 54 分	2/4

荃灣開	班次(分)	中環開	班次(分)
星期六		星期六	
上午6時——零時30分	2/3	上午6時06分——零時54分	2/3
星期日		星期日	
上午6時——零時30分	4/5	上午6時06分——零時54分	4/5
行程時間 28分			

觀塘線

路程——15.1 公里

鯪魚涌至油蔴地：途經藍田、觀塘、牛頭角、九龍灣、彩虹、鑽石山、黃大仙、樂富、九龍塘、石硤尾、太子及旺角各站。

油蔴地至鯪魚涌：途經旺角、太子、石硤尾、九龍塘、樂富、黃大仙、鑽石山、彩虹、九龍灣、牛頭角、觀塘及藍田各站。

行車時間表

鯪魚涌開	班次(分)	油蔴地開	班次(分)
星期一至五		星期一至五	
上午6時04分——零時44分	2½/4	上午6時01分——零時50分	2½/4
星期六		星期六	
上午6時04分——零時44分	2¼/3	上午6時01分——零時50分	2½/3
星期日		星期日	
上午6時04分——零時44分	4/5	上午6時01分——零時50分	4/5

行程時間 25分

成人平時儲值車費表——1992年5月1日起生效

港島線

		上環	中環	金鐘	灣仔	銅鑼灣	天后	炮台山	北角	鰂魚涌	太古	西灣河	筲箕灣	杏花邨	柴灣
港 島 線	上環		2.80	2.80	3.30	3.30	3.30	4.10	4.10	4.10	4.80	4.80	4.80	4.80	4.80
	中環	2.80		2.80	2.80	3.30	3.30	3.30	4.10	4.10	4.10	4.80	4.80	4.80	4.80
	金鐘	2.80	2.80		2.80	2.80	3.30	3.30	4.10	4.10	4.10	4.80	4.80	4.80	4.80
	灣仔	3.30	2.80	2.80		2.80	2.80	3.30	3.30	4.10	4.10	4.80	4.80	4.80	4.80
	銅鑼灣	3.30	3.30	2.80	2.80		2.80	2.80	3.30	3.30	4.10	4.10	4.80	4.80	4.80
	天后	3.30	3.30	3.30	2.80	2.80		2.80	2.80	3.30	3.30	4.10	4.10	4.80	4.80
	炮台山	4.10	3.30	3.30	3.30	2.80	2.80		2.80	2.80	3.30	3.30	4.10	4.10	4.10
	北角	4.10	4.10	4.10	3.30	3.30	2.80	2.80		2.80	2.80	3.30	3.30	4.10	4.10
	鰂魚涌	4.10	4.10	4.10	4.10	3.30	3.30	2.80	2.80		2.80	2.80	3.30	3.30	4.10
	太古	4.80	4.10	4.10	4.10	4.10	3.30	3.30	2.80	2.80		2.80	2.80	3.30	3.30
	西灣河	4.80	4.80	4.80	4.80	4.10	4.10	3.30	3.30	2.80	2.80		2.80	2.80	2.80
	筲箕灣	4.80	4.80	4.80	4.80	4.80	4.10	4.10	3.30	3.30	2.80	2.80		2.80	2.80
	杏花邨	4.80	4.80	4.80	4.80	4.80	4.80	4.10	4.10	3.30	3.30	2.80	2.80		2.80
	柴灣	4.80	4.80	4.80	4.80	4.80	4.80	4.10	4.10	4.10	3.30	2.80	2.80	2.80	
荃 灣 線	尖沙咀	5.90	5.90	5.90	5.90	7.10	7.10	7.10	7.10	7.10	8.10	8.10	8.10	8.10	8.10
	佐敦	5.90	5.90	5.90	5.90	7.10	7.10	7.10	7.10	7.10	8.10	8.10	8.10	8.10	8.10
	油蔴地	7.10	7.10	7.10	7.10	7.10	7.10	7.10	7.10	7.10	8.10	8.10	8.10	8.10	8.10
	旺角	7.10	7.10	7.10	7.10	7.10	7.10	7.10	8.10	8.10	8.10	8.10	8.10	8.10	8.10
	太子	7.10	7.10	7.10	7.10	7.10	7.10	7.10	8.10	8.10	8.10	8.10	8.10	8.10	8.10
	深水埗	7.10	7.10	7.10	7.10	7.10	7.10	8.10	8.10	8.10	8.10	8.10	8.10	8.10	8.10
	長沙灣	7.10	7.10	7.10	7.10	7.10	8.10	8.10	8.10	8.10	8.10	8.10	8.10	8.10	8.10
	荔枝角	8.10	8.10	8.10	8.10	8.10	8.10	8.10	8.10	8.10	8.10	8.10	8.10	8.10	8.10
	美孚	8.10	8.10	8.10	8.10	8.10	8.10	8.10	8.10	8.10	8.10	8.10	8.10	8.10	8.10
	荔景	8.10	8.10	8.10	8.10	8.10	8.10	8.10	8.10	8.10	8.10	8.10	8.10	8.10	8.10
	葵芳	8.10	8.10	8.10	8.10	8.10	8.10	8.10	8.10	8.10	8.10	8.10	8.10	8.10	8.10
	葵興	8.10	8.10	8.10	8.10	8.10	8.10	8.10	8.10	8.10	8.10	8.10	8.10	8.10	8.10
	大窩口	8.10	8.10	8.10	8.10	8.10	8.10	8.10	8.10	8.10	8.10	8.10	8.10	8.10	8.10
荃灣	8.10	8.10	8.10	8.10	8.10	8.10	8.10	8.10	8.10	8.10	8.10	8.10	8.10	8.10	
觀 塘 線	石硤尾	7.10	7.10	7.10	7.10	7.10	7.10	8.10	8.10	8.10	8.10	8.10	8.10	8.10	8.10
	九龍塘	7.10	7.10	7.10	7.10	7.10	8.10	8.10	8.10	8.10	8.10	8.10	8.10	8.10	8.10
	樂富	8.10	8.10	8.10	8.10	8.10	8.10	8.10	8.10	8.10	8.10	8.10	8.10	8.10	8.10
	黃大仙	8.10	8.10	8.10	8.10	8.10	8.10	8.10	7.10	7.10	7.10	8.10	8.10	8.10	8.10
	鑽石山	8.10	8.10	8.10	8.10	8.10	8.10	7.10	7.10	7.10	7.10	7.10	8.10	8.10	8.10
	彩虹	8.10	8.10	8.10	8.10	8.10	7.10	7.10	7.10	7.10	7.10	7.10	8.10	8.10	8.10
	九龍灣	8.10	8.10	8.10	8.10	7.10	7.10	7.10	7.10	7.10	7.10	7.10	7.10	7.10	8.10
	牛頭角	8.10	8.10	8.10	7.10	7.10	7.10	5.90	5.90	5.90	5.90	5.90	7.10	7.10	7.10
	觀塘	8.10	8.10	8.10	7.10	7.10	7.10	5.90	5.90	5.90	5.90	5.90	7.10	7.10	7.10
	藍田	8.10	8.10	8.10	7.10	7.10	7.10	5.90	5.90	5.90	5.90	5.90	7.10	7.10	7.10

備註：前往黑綫方格內的地點的繁忙車費比平時車費高八角。

前往黑綫方格內的地點的特惠儲值車費比平時車費少八角。

成人平時儲值車費表——1992年5月1日起生效

(續)

荃灣線

	尖沙咀	佐敦	油蔴地	旺角	太子	深水埗	長沙灣	荔枝角	美孚	荔景	葵芳	葵興	大窩口	荃灣
上環	5.90	5.90	7.10	7.10	7.10	7.10	7.10	8.10	8.10	8.10	8.10	8.10	8.10	8.10
中環	5.90	5.90	7.10	7.10	7.10	7.10	7.10	8.10	8.10	8.10	8.10	8.10	8.10	8.10
金鐘	5.90	5.90	7.10	7.10	7.10	7.10	7.10	8.10	8.10	8.10	8.10	8.10	8.10	8.10
灣仔	5.90	5.90	7.10	7.10	7.10	7.10	7.10	8.10	8.10	8.10	8.10	8.10	8.10	8.10
銅鑼灣	7.10	7.10	7.10	7.10	7.10	7.10	7.10	8.10	8.10	8.10	8.10	8.10	8.10	8.10
天后	7.10	7.10	7.10	7.10	7.10	7.10	8.10	8.10	8.10	8.10	8.10	8.10	8.10	8.10
炮台山	7.10	7.10	7.10	7.10	7.10	8.10	8.10	8.10	8.10	8.10	8.10	8.10	8.10	8.10
北角	7.10	7.10	7.10	7.10	8.10	8.10	8.10	8.10	8.10	8.10	8.10	8.10	8.10	8.10
鰂魚涌	7.10	7.10	7.10	8.10	8.10	8.10	8.10	8.10	8.10	8.10	8.10	8.10	8.10	8.10
太古	8.10	8.10	8.10	8.10	8.10	8.10	8.10	8.10	8.10	8.10	8.10	8.10	8.10	8.10
西灣河	8.10	8.10	8.10	8.10	8.10	8.10	8.10	8.10	8.10	8.10	8.10	8.10	8.10	8.10
筲箕灣	8.10	8.10	8.10	8.10	8.10	8.10	8.10	8.10	8.10	8.10	8.10	8.10	8.10	8.10
杏花邨	8.10	8.10	8.10	8.10	8.10	8.10	8.10	8.10	8.10	8.10	8.10	8.10	8.10	8.10
柴灣	8.10	8.10	8.10	8.10	8.10	8.10	8.10	8.10	8.10	8.10	8.10	8.10	8.10	8.10
尖沙咀		2.80	2.80	3.30	3.30	4.10	4.10	4.80	4.80	5.70	5.70	5.70	5.70	5.70
佐敦	2.80		2.80	2.80	3.30	3.30	4.10	4.10	4.80	4.80	5.70	5.70	5.70	5.70
油蔴地	2.80	2.80		2.80	2.80	3.30	3.30	4.10	4.10	4.80	4.80	5.70	5.70	5.70
旺角	3.30	2.80	2.80		2.80	2.80	3.30	3.30	4.10	4.10	4.80	4.80	4.80	4.80
太子	3.30	3.30	2.80	2.80		2.80	2.80	3.30	3.30	4.10	4.10	4.80	4.80	4.80
深水埗	4.10	3.30	3.30	2.80	2.80		2.80	2.80	3.30	3.30	4.10	4.10	4.80	4.80
長沙灣	4.10	4.10	3.30	3.30	2.80	2.80		2.80	2.80	3.30	3.30	4.10	4.10	4.80
荔枝角	4.80	4.10	4.10	3.30	3.30	2.80	2.80		2.80	2.80	3.30	3.30	4.10	4.10
美孚	4.80	4.80	4.10	4.10	3.30	3.30	2.80	2.80		2.80	2.80	3.30	3.30	4.10
荔景	5.70	4.80	4.80	4.10	4.10	3.30	3.30	2.80	2.80		2.80	2.80	3.30	3.30
葵芳	5.70	5.70	4.80	4.80	4.10	4.10	3.30	3.30	2.80	2.80		2.80	2.80	3.30
葵興	5.70	5.70	5.70	4.80	4.80	4.10	4.10	3.30	3.30	2.80	2.80		2.80	2.80
大窩口	5.70	5.70	5.70	4.80	4.80	4.80	4.10	4.10	3.30	3.30	2.80	2.80		2.80
荃灣	5.70	5.70	5.70	4.80	4.80	4.80	4.80	4.10	4.10	3.30	3.30	2.80	2.80	
石硤尾	4.10	3.30	3.30	2.80	2.80	2.80	2.80	3.30	3.30	4.10	4.10	4.80	4.80	4.80
九龍塘	4.10	4.10	3.30	3.30	2.80	2.80	3.30	3.30	4.10	4.10	4.80	4.80	4.80	4.80
樂富	4.80	4.10	4.10	3.30	3.30	3.30	3.30	4.10	4.10	4.80	4.80	4.80	5.70	5.70
黃大仙	4.80	4.80	4.10	4.10	3.30	3.30	4.10	4.10	4.80	4.80	4.80	5.70	5.70	5.70
鑽石山	4.80	4.80	4.80	4.10	4.10	4.10	4.10	4.80	4.80	4.80	5.70	5.70	5.70	5.70
彩虹	4.80	4.80	4.80	4.80	4.10	4.10	4.80	4.80	4.80	5.70	5.70	5.70	5.70	5.70
九龍灣	4.80	4.80	4.80	4.80	4.80	4.80	4.80	4.80	5.70	5.70	5.70	5.70	5.70	5.70
牛頭角	4.80	4.80	4.80	4.80	4.80	4.80	4.80	4.80	5.70	5.70	5.70	5.70	5.70	5.70
觀塘	4.80	4.80	4.80	4.80	4.80	4.80	4.80	4.80	5.70	5.70	5.70	5.70	5.70	5.70
藍田	4.80	4.80	4.80	4.80	4.80	4.80	4.80	4.80	5.70	5.70	5.70	5.70	5.70	5.70

備註：前往黑綫方格內的地點的繁忙車費比平時車費高八角。

前往黑綫方格內的地點的特惠儲值車費比平時車費少八角。

成人平時儲值車費表——1992年5月1日起生效

(續)

觀塘線

		石 硤 尾	九 龍 塘	樂 富	黃 大 仙	鑽 石 山	彩 虹	九 龍 灣	牛 頭 角	觀 塘	藍 田
港 島 線	上環	7.10	7.10	8.10	8.10	8.10	8.10	8.10	8.10	8.10	8.10
	中環	7.10	7.10	8.10	8.10	8.10	8.10	8.10	8.10	8.10	8.10
	金鐘	7.10	7.10	8.10	8.10	8.10	8.10	8.10	8.10	8.10	8.10
	灣仔	7.10	7.10	8.10	8.10	8.10	8.10	8.10	7.10	7.10	7.10
	銅鑼灣	7.10	7.10	8.10	8.10	8.10	8.10	7.10	7.10	7.10	7.10
	天后	7.10	8.10	8.10	8.10	8.10	7.10	7.10	7.10	7.10	7.10
	炮台山	8.10	8.10	8.10	8.10	7.10	7.10	7.10	5.90	5.90	5.90
	北角	8.10	8.10	8.10	7.10	7.10	7.10	7.10	5.90	5.90	5.90
	鰂魚涌	8.10	8.10	8.10	7.10	7.10	7.10	7.10	5.90	5.90	5.90
	太古	8.10	8.10	8.10	7.10	7.10	7.10	7.10	5.90	5.90	5.90
	西灣河	8.10	8.10	8.10	8.10	7.10	7.10	7.10	5.90	5.90	5.90
	筲箕灣	8.10	8.10	8.10	8.10	8.10	7.10	7.10	7.10	7.10	7.10
	杏花邨	8.10	8.10	8.10	8.10	8.10	8.10	7.10	7.10	7.10	7.10
	柴灣	8.10	8.10	8.10	8.10	8.10	8.10	8.10	7.10	7.10	7.10
荃 灣 線	尖沙咀	4.10	4.10	4.80	4.80	4.80	4.80	4.80	4.80	4.80	4.80
	佐敦	3.30	4.10	4.10	4.80	4.80	4.80	4.80	4.80	4.80	4.80
	油蔴地	3.30	3.30	4.10	4.10	4.80	4.80	4.80	4.80	4.80	4.80
	旺角	2.80	3.30	3.30	4.10	4.10	4.80	4.80	4.80	4.80	4.80
	太子	2.80	2.80	3.30	3.30	4.10	4.10	4.80	4.80	4.80	4.80
	深水埗	2.80	2.80	3.30	3.30	4.10	4.10	4.80	4.80	4.80	4.80
	長沙灣	2.80	3.30	3.30	4.10	4.10	4.80	4.80	4.80	4.80	4.80
	荔枝角	3.30	3.30	4.10	4.10	4.80	4.80	4.80	4.80	4.80	4.80
	美孚	3.30	4.10	4.10	4.80	4.80	4.80	5.70	5.70	5.70	5.70
	荔景	4.10	4.10	4.80	4.80	4.80	5.70	5.70	5.70	5.70	5.70
	葵芳	4.10	4.80	4.80	4.80	5.70	5.70	5.70	5.70	5.70	5.70
	葵興	4.80	4.80	4.80	5.70	5.70	5.70	5.70	5.70	5.70	5.70
	大窩口	4.80	4.80	5.70	5.70	5.70	5.70	5.70	5.70	5.70	5.70
荃灣	4.80	4.80	5.70	5.70	5.70	5.70	5.70	5.70	5.70	5.70	
觀 塘 線	石硤尾		2.80	2.80	3.30	3.30	4.10	4.10	4.80	4.80	4.80
	九龍塘	2.80		2.80	2.80	3.30	3.30	4.10	4.10	4.10	4.80
	樂富	2.80	2.80		2.80	2.80	3.30	3.30	4.10	4.10	4.10
	黃大仙	3.30	2.80	2.80		2.80	2.80	3.30	3.30	4.10	4.10
	鑽石山	3.30	3.30	2.80	2.80		2.80	2.80	3.30	3.30	4.10
	彩虹	4.10	3.30	3.30	2.80	2.80		2.80	2.80	2.80	3.30
	九龍灣	4.10	4.10	3.30	3.30	2.80	2.80		2.80	2.80	2.80
	牛頭角	4.80	4.10	4.10	3.30	3.30	2.80	2.80		2.80	2.80
	觀塘	4.80	4.10	4.10	4.10	3.30	2.80	2.80	2.80		2.80
	藍田	4.80	4.80	4.10	4.10	4.10	3.30	2.80	2.80	2.80	

高齡人士 / 小童及學童儲值車費表——1992年5月1日起生效

港島線

		上環	中環	金鐘	灣仔	銅鑼灣	天后	炮台山	北角	鰂魚涌	太古	西灣河	筲箕灣	杏花邨	柴灣
港島線	上環		2.20	2.20	2.20	2.20	2.20	2.20	2.20	2.20	2.20	2.20	2.20	2.20	2.20
	中環	2.20		2.20	2.20	2.20	2.20	2.20	2.20	2.20	2.20	2.20	2.20	2.20	2.20
	金鐘	2.20	2.20		2.20	2.20	2.20	2.20	2.20	2.20	2.20	2.20	2.20	2.20	2.20
	灣仔	2.20	2.20	2.20		2.20	2.20	2.20	2.20	2.20	2.20	2.20	2.20	2.20	2.20
	銅鑼灣	2.20	2.20	2.20	2.20		2.20	2.20	2.20	2.20	2.20	2.20	2.20	2.20	2.20
	天后	2.20	2.20	2.20	2.20	2.20		2.20	2.20	2.20	2.20	2.20	2.20	2.20	2.20
	炮台山	2.20	2.20	2.20	2.20	2.20	2.20		2.20	2.20	2.20	2.20	2.20	2.20	2.20
	北角	2.20	2.20	2.20	2.20	2.20	2.20	2.20		2.20	2.20	2.20	2.20	2.20	2.20
	鰂魚涌	2.20	2.20	2.20	2.20	2.20	2.20	2.20	2.20		2.20	2.20	2.20	2.20	2.20
	太古	2.20	2.20	2.20	2.20	2.20	2.20	2.20	2.20	2.20		2.20	2.20	2.20	2.20
	西灣河	2.20	2.20	2.20	2.20	2.20	2.20	2.20	2.20	2.20	2.20		2.20	2.20	2.20
	筲箕灣	2.20	2.20	2.20	2.20	2.20	2.20	2.20	2.20	2.20	2.20	2.20		2.20	2.20
	杏花邨	2.20	2.20	2.20	2.20	2.20	2.20	2.20	2.20	2.20	2.20	2.20	2.20		2.20
	柴灣	2.20	2.20	2.20	2.20	2.20	2.20	2.20	2.20	2.20	2.20	2.20	2.20	2.20	
荃灣線	尖沙咀	3.40	3.40	3.40	3.40	3.40	3.40	3.40	3.40	3.40	3.40	3.40	3.40	3.40	3.40
	佐敦	3.40	3.40	3.40	3.40	3.40	3.40	3.40	3.40	3.40	3.40	3.40	3.40	3.40	3.40
	油蔴地	3.40	3.40	3.40	3.40	3.40	3.40	3.40	3.40	3.40	3.40	3.40	3.40	3.40	3.40
	旺角	3.40	3.40	3.40	3.40	3.40	3.40	3.40	3.40	3.40	3.40	3.40	3.40	3.40	3.40
	太子	3.40	3.40	3.40	3.40	3.40	3.40	3.40	3.40	3.40	3.40	3.40	3.40	3.40	3.40
	深水埗	3.40	3.40	3.40	3.40	3.40	3.40	3.40	3.40	3.40	3.40	3.40	3.40	3.40	3.40
	長沙灣	3.40	3.40	3.40	3.40	3.40	3.40	3.40	3.40	3.40	3.40	3.40	3.40	3.40	3.40
	荔枝角	3.40	3.40	3.40	3.40	3.40	3.40	3.40	3.40	3.40	3.40	3.40	3.40	3.40	3.40
	美孚	3.40	3.40	3.40	3.40	3.40	3.40	3.40	3.40	3.40	3.40	3.40	3.40	3.40	3.40
	荔景	3.40	3.40	3.40	3.40	3.40	3.40	3.40	3.40	3.40	3.40	3.40	3.40	3.40	3.40
	葵芳	3.40	3.40	3.40	3.40	3.40	3.40	3.40	3.40	3.40	3.40	3.40	3.40	3.40	3.40
	葵興	3.40	3.40	3.40	3.40	3.40	3.40	3.40	3.40	3.40	3.40	3.40	3.40	3.40	3.40
	大窩口	3.40	3.40	3.40	3.40	3.40	3.40	3.40	3.40	3.40	3.40	3.40	3.40	3.40	3.40
荃灣	3.40	3.40	3.40	3.40	3.40	3.40	3.40	3.40	3.40	3.40	3.40	3.40	3.40	3.40	
觀塘線	石硤尾	3.40	3.40	3.40	3.40	3.40	3.40	3.40	3.40	3.40	3.40	3.40	3.40	3.40	3.40
	九龍塘	3.40	3.40	3.40	3.40	3.40	3.40	3.40	3.40	3.40	3.40	3.40	3.40	3.40	3.40
	樂富	3.40	3.40	3.40	3.40	3.40	3.40	3.40	3.40	3.40	3.40	3.40	3.40	3.40	3.40
	黃大仙	3.40	3.40	3.40	3.40	3.40	3.40	3.40	3.40	3.40	3.40	3.40	3.40	3.40	3.40
	鑽石山	3.40	3.40	3.40	3.40	3.40	3.40	3.40	3.40	3.40	3.40	3.40	3.40	3.40	3.40
	彩虹	3.40	3.40	3.40	3.40	3.40	3.40	3.40	3.40	3.40	3.40	3.40	3.40	3.40	3.40
	九龍灣	3.40	3.40	3.40	3.40	3.40	3.40	3.40	3.40	3.40	3.40	3.40	3.40	3.40	3.40
	牛頭角	3.40	3.40	3.40	3.40	3.40	3.40	3.40	3.40	3.40	3.40	3.40	3.40	3.40	3.40
	觀塘	3.40	3.40	3.40	3.40	3.40	3.40	3.40	3.40	3.40	3.40	3.40	3.40	3.40	3.40
	藍田	3.40	3.40	3.40	3.40	3.40	3.40	3.40	3.40	3.40	3.40	3.40	3.40	3.40	3.40

備註：乘客使用「高齡通用儲值票」於星期一至五（公眾假期除外），早上8時至9時經彌敦道前往黑線方格內所列車站，均須支付成人平時車費。

高齡人士 / 小童及學童儲值車費表——1992年5月1日起生效

(續)

荃灣線

		尖沙咀	佐敦	油蔴地	旺角	太子	深水埗	長沙灣	荔枝角	美孚	荔景	葵芳	葵興	大窩口	荃灣
港 島 線	上環	3.40	3.40	3.40	3.40	3.40	3.40	3.40	3.40	3.40	3.40	3.40	3.40	3.40	3.40
	中環	3.40	3.40	3.40	3.40	3.40	3.40	3.40	3.40	3.40	3.40	3.40	3.40	3.40	3.40
	金鐘	3.40	3.40	3.40	3.40	3.40	3.40	3.40	3.40	3.40	3.40	3.40	3.40	3.40	3.40
	灣仔	3.40	3.40	3.40	3.40	3.40	3.40	3.40	3.40	3.40	3.40	3.40	3.40	3.40	3.40
	銅鑼灣	3.40	3.40	3.40	3.40	3.40	3.40	3.40	3.40	3.40	3.40	3.40	3.40	3.40	3.40
	天后	3.40	3.40	3.40	3.40	3.40	3.40	3.40	3.40	3.40	3.40	3.40	3.40	3.40	3.40
	炮台山	3.40	3.40	3.40	3.40	3.40	3.40	3.40	3.40	3.40	3.40	3.40	3.40	3.40	3.40
	北角	3.40	3.40	3.40	3.40	3.40	3.40	3.40	3.40	3.40	3.40	3.40	3.40	3.40	3.40
	鰂魚涌	3.40	3.40	3.40	3.40	3.40	3.40	3.40	3.40	3.40	3.40	3.40	3.40	3.40	3.40
	太古	3.40	3.40	3.40	3.40	3.40	3.40	3.40	3.40	3.40	3.40	3.40	3.40	3.40	3.40
	西灣河	3.40	3.40	3.40	3.40	3.40	3.40	3.40	3.40	3.40	3.40	3.40	3.40	3.40	3.40
	筲箕灣	3.40	3.40	3.40	3.40	3.40	3.40	3.40	3.40	3.40	3.40	3.40	3.40	3.40	3.40
	杏花邨	3.40	3.40	3.40	3.40	3.40	3.40	3.40	3.40	3.40	3.40	3.40	3.40	3.40	3.40
	柴灣	3.40	3.40	3.40	3.40	3.40	3.40	3.40	3.40	3.40	3.40	3.40	3.40	3.40	3.40
荃 灣 線	尖沙咀		2.20	2.20	2.20	2.20	2.20	2.20	2.20	2.20	2.20	2.20	2.20	2.20	2.20
	佐敦	2.20		2.20	2.20	2.20	2.20	2.20	2.20	2.20	2.20	2.20	2.20	2.20	2.20
	油蔴地	2.20	2.20		2.20	2.20	2.20	2.20	2.20	2.20	2.20	2.20	2.20	2.20	2.20
	旺角	2.20	2.20	2.20		2.20	2.20	2.20	2.20	2.20	2.20	2.20	2.20	2.20	2.20
	太子	2.20	2.20	2.20	2.20		2.20	2.20	2.20	2.20	2.20	2.20	2.20	2.20	2.20
	深水埗	2.20	2.20	2.20	2.20	2.20		2.20	2.20	2.20	2.20	2.20	2.20	2.20	2.20
	長沙灣	2.20	2.20	2.20	2.20	2.20	2.20		2.20	2.20	2.20	2.20	2.20	2.20	2.20
	荔枝角	2.20	2.20	2.20	2.20	2.20	2.20	2.20		2.20	2.20	2.20	2.20	2.20	2.20
	美孚	2.20	2.20	2.20	2.20	2.20	2.20	2.20	2.20		2.20	2.20	2.20	2.20	2.20
	荔景	2.20	2.20	2.20	2.20	2.20	2.20	2.20	2.20	2.20		2.20	2.20	2.20	2.20
	葵芳	2.20	2.20	2.20	2.20	2.20	2.20	2.20	2.20	2.20	2.20		2.20	2.20	2.20
	葵興	2.20	2.20	2.20	2.20	2.20	2.20	2.20	2.20	2.20	2.20	2.20		2.20	2.20
	大窩口	2.20	2.20	2.20	2.20	2.20	2.20	2.20	2.20	2.20	2.20	2.20	2.20		2.20
荃灣	2.20	2.20	2.20	2.20	2.20	2.20	2.20	2.20	2.20	2.20	2.20	2.20	2.20		
觀 塘 線	石硤尾	2.20	2.20	2.20	2.20	2.20	2.20	2.20	2.20	2.20	2.20	2.20	2.20	2.20	2.20
	九龍塘	2.20	2.20	2.20	2.20	2.20	2.20	2.20	2.20	2.20	2.20	2.20	2.20	2.20	2.20
	樂富	2.20	2.20	2.20	2.20	2.20	2.20	2.20	2.20	2.20	2.20	2.20	2.20	2.20	2.20
	黃大仙	2.20	2.20	2.20	2.20	2.20	2.20	2.20	2.20	2.20	2.20	2.20	2.20	2.20	2.20
	鑽石山	2.20	2.20	2.20	2.20	2.20	2.20	2.20	2.20	2.20	2.20	2.20	2.20	2.20	2.20
	彩虹	2.20	2.20	2.20	2.20	2.20	2.20	2.20	2.20	2.20	2.20	2.20	2.20	2.20	2.20
	九龍灣	2.20	2.20	2.20	2.20	2.20	2.20	2.20	2.20	2.20	2.20	2.20	2.20	2.20	2.20
	牛頭角	2.20	2.20	2.20	2.20	2.20	2.20	2.20	2.20	2.20	2.20	2.20	2.20	2.20	2.20
	觀塘	2.20	2.20	2.20	2.20	2.20	2.20	2.20	2.20	2.20	2.20	2.20	2.20	2.20	2.20
	藍田	2.20	2.20	2.20	2.20	2.20	2.20	2.20	2.20	2.20	2.20	2.20	2.20	2.20	2.20

備註：乘客使用「高齡通用儲值票」於星期一至五(公眾假期除外)，早上8時至9時經彌敦道前往黑線方格內所列車站，均須支付成人平時車費。

九廣鐵路公司

* 各路線的收費詳請，請參閱收費表

大埔墟線

路程——21.3 公里

九龍至大埔：途經旺角、九龍塘、大圍、沙田、火炭及大學各站。

大埔至九龍：途經大學、火炭、沙田、大圍、九龍塘及旺角各站。

行車時間表

九龍開	大埔開	班次(分)
上午 5 時 50 分——零時 15 分	上午 5 時 55 分——零時 22 分	4/6

備註

逢賽馬日，若干班次的列車將改經馬場站而不經火炭站。

行程時間 25 分

上水線

路程——30.2 公里

九龍至上水：途經旺角、九龍塘、大圍、沙田、火炭、大學、大埔墟、太和及粉嶺各站。

上水至九龍：途經粉嶺、太和、大埔墟、大學、火炭、沙田、大圍、九龍塘及旺角各站。

行車時間表

九龍開	上水開	班次(分)
上午 5 時 50 分——零時 15 分	上午 5 時 45 分——零時 12 分	5/6

備註

(i) 逢星期日及公眾假期，火車服務將略作調整。

(ii) 逢賽馬日，若干班次的列車將改經馬場站而不經火炭站。

行程時間 34 分

羅湖線

路程——34 公里

九龍至羅湖：途經旺角、九龍塘、大圍、沙田、火炭、大學、大埔墟、太和、粉嶺及上水各站。

羅湖至九龍：途經上水、粉嶺、太和、大埔墟、大學、火炭、沙田、大圍、九龍塘及旺角各站。

行車時間表

九龍開	羅湖開	班次(分)
上午6時38分——晚上8時49分	上午6時01分——晚上11時32分	6/10

備註

逢賽馬日，若干班次的列車將改經馬場站而不經火炭站。

行程時間 38 分

馬場服務

* 備註

只於賽馬日提供服務。

來往各站車票價目表(羅湖除外)

由1992年5月1日起生效

普通等單程車票價目表(\$)

		→ 小童 / 高齡人士票價 ←										
成人票價	九龍	1.50	1.50	2.00	2.00	2.50	2.50	3.00	3.00	3.50	3.50	小童 / 高齡人士票價
	3.00	旺角	1.50	2.00	2.00	2.50	2.50	3.00	3.00	3.50	3.50	
	3.00	3.00	九龍塘	2.00	2.00	2.50	2.50	3.00	3.00	3.50	3.50	
	4.50	4.50	4.50	大圍	1.50	1.50	1.50	2.00	2.00	2.50	2.50	
	4.50	4.50	4.50	3.00	沙田	1.50	1.50	2.00	2.00	2.50	2.50	
	5.00	5.00	5.00	3.00	3.00	火炭	1.50	2.00	2.00	2.50	2.50	
	5.50	5.50	5.50	3.00	3.00	3.00	大學	1.50	1.50	2.00	2.00	
	6.00	6.00	6.00	4.50	4.50	4.00	3.00	大埔墟	1.50	1.50	1.50	
	6.00	6.00	6.00	4.50	4.50	4.00	3.00	3.00	太和	1.50	1.50	
	7.00	7.00	7.00	5.00	5.00	5.00	4.50	3.00	3.00	粉嶺	1.50	
7.00	7.00	7.00	5.00	5.00	5.00	4.50	3.00	3.00	3.00	上水		
		→ 成人票價 ←										

來往羅湖車票價目表

由1992年5月1日起生效

車站			普通等單程票價(\$)	
			成人	小童 / 高齡人士
九龍	→	羅湖	25.00	12.50
旺角	→	羅湖	25.00	12.50
九龍塘	→	羅湖	25.00	12.50
大圍	→	羅湖	20.00	10.00
沙田	→	羅湖	20.00	10.00
火炭	→	羅湖	19.00	9.50
大學	→	羅湖	18.50	9.00
大埔墟	→	羅湖	18.00	9.00
太和	→	羅湖	18.00	9.00
粉嶺	→	羅湖	15.50	7.50
上水	→	羅湖	15.50	7.50

清晨優惠收費表

乘客使用儲值票於上午七時四十五分前由新界各站(羅湖除外)往九龍各站，其車資當按下列收費扣減。

車站			普通等票價(\$)	
			成人	小童 / 高齡人士
大圍	→	九龍各站	3.30	1.70
沙田	→	九龍各站	3.30	1.70
火炭	→	九龍各站	3.70	1.90
大學	→	九龍各站	4.10	2.10
大埔墟	→	九龍各站	4.50	2.30
太和	→	九龍各站	4.50	2.30
粉嶺	→	九龍各站	5.20	2.60
上水	→	九龍各站	5.20	2.60

來往九龍與廣州的直通車

路程——182 公里

紅磡至廣州：直通

廣州至紅磡：直通

行車時間表

紅磡開

上午 8 時 11 分
上午 8 時 56 分
下午 12 時 21 分
下午 2 時 21 分

廣州開

上午 8 時 25 分
上午 10 時 15 分
下午 4 時 23 分
下午 6 時 25 分

收費表

單程車票每位港幣一百五十五元

九廣鐵路公司——接駁巴士服務

九廣鐵路接駁巴士路線 K11 號

沙田第一城至銀禧花園：經百得街、寶城街、小瀝源路、大涌橋路、火炭路及樂景街。

銀禧花園至沙田第一城：經樂景街、火炭路、大涌橋路、小瀝源路、銀城街及百得街。

行車時間表

沙田第一城開	銀禧花園開	班次(分)
	星期一至六	
上午 7 時——晚上 8 時	上午 7 時 15 分——晚上 8 時 03 分	6/15
星期日及公眾假期停止服務		

九廣鐵路接駁巴士路線 K12 號

大埔八號花園至大埔火車站：經安慈路、汀角路、大埔太和路、南運路及達運路。

大埔火車站至大埔八號花園：經達運路、南運路、大埔太和路、安祥路及安慈路。

行車時間表

八號花園開	大埔火車站開	班次(分)
	星期一至六 (星期日及公眾假期停止服務)	
上午 7 時——晚上 9 時 04 分	上午 7 時 13 分——晚上 9 時 08 分	4/8

九廣鐵路接駁巴士路線 K14 號

大埔中心至大埔火車站：經大埔太和路、南運路及達運路。

注意：K14 的巴士只行走一個方向；由大埔火車站往大埔中心時不會接載任何乘客。

行車時間表

大埔中心開	班次(分)
	星期一至六 (星期日及公眾假期停止服務)
上午 7 時——上午 10 時	7/8

九廣鐵路接駁巴士路線 K15 號

旺角火車站至中港城：經聯運街、洗衣街、亞皆老街、渡船街及廣東道。

中港城至旺角火車站：經廣東道、渡船街、佐敦道、加士居道、衛理道、染布房街及聯運街。

行車時間表

旺角火車站開	中港城開	班次(分)
	每日	
上午 7 時——下午 7 時 40 分	上午 7 時 20 分——晚上 8 時	20

九廣鐵路接駁巴士路線 K16 號

九龍火車站往尖沙咀：經九龍火車站平台、暢運道、漆咸道南、梳士巴利道、彌敦道及中間道。

尖沙咀往九龍火車站：經中間道、九龍公園徑、梳士巴利道、漆咸道南、暢運道及九龍火車站平台。

行車時間表

九龍火車站開	尖沙咀開	班次(分)
	星期一至六	
上午 7 時——上午 10 時	上午 7 時 15 分——上午 10 時	7/8
上午 4 時——下午 8 時	下午 4 時 15 分——下午 8 時	10

星期日及公眾假期暫停服務

九廣鐵路接駁巴士路線 K17 號

富善至大埔火車站：經安埔路、南運路及大埔火車站巴士總站通路。

大埔火車站至富善：經達運路、南運路及安埔路。

行車時間表

富善開	大埔火車站開	班次(分)
	星期一至六 (星期日及公眾假期停止服務)	
上午 6 時——零時 36 分	上午 6 時 10 分——零時 48 分	4/12

九廣鐵路接駁巴士路線 K18 號

廣福至大埔火車站：經 L4 邨內道路、L5 邨內道路、南運路及大埔火車站巴士總站通路。

大埔火車站至廣福：經達運路、南運路、大埔公路元洲仔段、廣宏街及 L4 邨內道路。

行車時間表

廣福開

大埔火車站開

班次(分)

星期一至六

(星期日及公眾假期停止服務)

上午 6 時——零時 36 分

上午 6 時 10 分——零時 48 分

5/12

九廣鐵路公司——輕便鐵路服務

輕便鐵路路線 505 號

路程——5.89 公里

三聖總站至兆康：停兆麟、安定、市中心、新發、建安、山景南、山景北、石排、新圍、良景、田景、建生、青松、麒麟各站。

兆康至三聖總站：停青松、建生、田景、良景、新圍、石排、鳴琴、建安、新發、安定、兆麟及市中心各站。

行車時間表

三聖開	班次(分)	兆康開	班次(分)
星期一至六			
上午 5 時 35 分——零時 30 分	7/14	上午 5 時 30 分——零時 22 分	7/14
星期日及公眾假期			
上午 6 時 02 分——零時 05 分	7/14	上午 5 時 58 分——零時 13 分	7/14

行程時間

23 分(繁忙時間)

21 分(非繁忙時間)

輕便鐵路路線 506 號

路程——5.0 公里

友愛至屯門碼頭：停安定、市中心、新發、建安、屯門工業學院、青山村、散石灣、輕鐵車廠、蝴蝶、美樂各站。

屯門碼頭至友愛：停美樂、蝴蝶、輕鐵車廠、散石灣、青山村、屯門工業學院、建安、新發、市中心各站。

行車時間表

友愛開	班次(分)	屯門碼頭開	班次(分)
星期一至六			
上午 5 時 38 分——零時 21 分	7/12	上午 5 時 32 分——零時 28 分	7/12
星期日及公眾假期			
上午 6 時 12 分——零時 09 分	7/12	上午 6 時 12 分——零時 09 分	7/12

行程時間

16 分(繁忙時間)

15 分(非繁忙時間)

輕便鐵路路線 507 號

路程——6.58 公里

屯門碼頭總站至田景：停兆禧、屯門泳池、豐景園、兆麟、安定、市中心、新發、河田、蔡意橋、銀圍、大興(南)、大興(北)、新圍、良景各站。

田景至屯門碼頭總站：停良景、新圍、大興(北)、大興(南)、銀圍、蔡意橋、河田、新發、市中心、安定、兆麟、豐景園、屯門泳池、兆禧各站。

行車時間表

屯門碼頭總站開	班次(分)	田景開	班次(分)
星期一至六			
上午 5 時 30 分——零時 26 分	6/13	上午 5 時 37 分——零時 21 分	6/13
星期日及公眾假期			
上午 6 時——零時 02 分	6/13	上午 6 時 04 分——零時 02 分	6/13

行程時間

24 分(繁忙時間)

22 分(非繁忙時間)

輕便鐵路路線 610 號

路程——14.04 公里

屯門碼頭總站至元朗總站：停美樂、蝴蝶、輕鐵車廠、散石灣、青山村、屯門工業學院、鳴琴、石排、大興北、大興南、銀圍、澤豐、屯門醫院、兆康、藍地、泥圍、鍾屋村、洪水橋、塘坊村、屏山、水邊圍、豐年路、康樂路、大棠道各站。

元朗總站至屯門碼頭總站：停大棠道、康樂路、豐年路、水邊圍、屏山、塘坊村、洪水橋、鍾屋村、泥圍、藍地、兆康、屯門醫院、澤豐、銀圍、大興南、大興北、石排、鳴琴、屯門工業學院、青山村、散石灣、輕鐵車廠、蝴蝶及美樂各站。

行車時間表

屯門碼頭開	班次(分)	元朗總站開	班次(分)
星期一至六			
上午 5 時 35 分——零時 21 分	5/13	上午 5 時 42 分——零時 25 分	5/13
星期日及公眾假期			
上午 5 時 45 分——零時 05 分	6/13	上午 5 時 43 分——零時 13 分	6/13

行程時間

39 分(繁忙時間)

38 分(非繁忙時間)

輕便鐵路路線 614 號

路程——13.36 公里

屯門碼頭總站至元朗總站：停兆禧、屯門泳池、豐景園、兆麟、安定、市中心、杯渡、何福堂、新墟、景峯、鳳地、兆康、藍地、泥圍、鍾屋村、洪水橋、塘坊村、屏山、水邊圍、豐年路、康樂路、大棠道各站。

元朗總站至屯門碼頭總站：停大棠道、康樂路、豐年路、水邊圍、屏山、塘坊村、洪水橋、鍾屋村、泥圍、藍地、兆康、鳳地、景峯、新墟、何福堂、杯渡、市中心、安定、兆麟、豐景園、屯門泳池、兆禧各站。

行車時間表

屯門碼頭開	班次(分)	元朗總站開	班次(分)
星期一至六			
上午 5 時 39 分——零時 23 分	8/13	上午 5 時 34 分——零時 27 分	8/13
星期日及公眾假期			
上午 6 時 02 分——零時 07 分	8/14	上午 6 時 02 分——零時 10 分	8/14

行程時間

38 分(繁忙時間)

36 分(非繁忙時間)

輕便鐵路路線 612 號

路程——10.96 公里

友愛至元朗總站：停安定、市中心、新發、河田、蔡意橋、澤豐、屯門醫院、兆康、藍地、泥圍、鍾屋村、洪水橋、塘坊村、屏山、水邊圍、豐年路、康樂路、大棠道各站。

元朗總站至友愛：停大棠道、康樂路、豐年路、水邊圍、屏山、塘坊村、洪水橋、鍾屋村、泥圍、藍地、兆康、屯門醫院、澤豐、蔡意橋、河田、新發、市中心各站。

行車時間表

友愛開	班次(分)	元朗總站開	班次(分)
星期一至六			
上午 5 時 33 分——零時 27 分	5/13	上午 5 時 36 分——零時 30 分	5/13
星期日及公眾假期			
上午 6 時 07 分——零時 05 分	5/13	上午 6 時——零時 08 分	5/13

行程時間

30分(繁忙時間)

29分(非繁忙時間)

收費表

單程車票收費

至以下各收費區

		1	2	3	4	5	
由 右 列 各 收 費 區	1	成人	\$2.70	\$2.70	\$3.30	\$3.90	\$3.90
		小童	\$1.40	\$1.40	\$1.70	\$2.00	\$2.00
	2	成人	\$2.70	\$2.70	\$2.70	\$3.30	\$3.90
		小童	\$1.40	\$1.40	\$1.40	\$1.70	\$2.00
	3	成人	\$3.30	\$2.70	\$2.70	\$2.70	\$3.30
		小童	\$1.70	\$1.40	\$1.40	\$1.40	\$1.70
	4	成人	\$3.90	\$3.30	\$2.70	\$2.70	\$2.70
		小童	\$2.00	\$1.70	\$1.40	\$1.40	\$1.40
	5	成人	\$3.90	\$3.90	\$3.30	\$2.70	\$2.70
		小童	\$2.00	\$2.00	\$1.70	\$1.40	\$1.40

月票收費

	屯門通 (收費區 1-3)	中央通 (收費區 2-4)	元朗通 (收費區 3-5)	全線通 (收費區 1-5)
成人月票	\$130	\$130	\$130	\$190
學生優惠票 (三個月)	\$298	\$298	\$298	\$432
小童月票				\$67
高齡人士月票				\$67

* 十二歲至二十五歲全時間學生的學生優惠票每三個月發售一次。

* 小童月票乃全線通月票，供十二歲以下的小童使用。

* 高齡人士月票乃全線通月票，供六十五歲以上的高齡人士使用。

* 屯門通、中央通及元朗通成人月票及學生優惠票於星期日及公眾假期可當作全線通票使用。

備註：

第1區內各站：屯門碼頭總站、美樂、蝴蝶、輕鐵車廠、散石灣、兆禧、屯門泳池、豐景園、兆麟、三聖總站。

第2區內各站：青山村、屯門工業學院、山景南、山景北、鳴琴、石排、大興北、大興南、銀圍、澤豐、蔡意橋、河田、建安、新發、市中心、安定、友愛、杯渡、何福堂、新墟、景峯。

第3區內各站：新圍、良景、田景、建生、青松、麒麟、屯門醫院、兆康、鳳地、藍地、泥圍、鍾屋村。

第4區內各站：洪水橋、塘坊、屏山。

第5區內各站：水邊圍、豐年路、康樂路、大棠道、元朗總站。

九廣鐵路公司——輕鐵巴士服務

輕鐵輔助巴士路線 A51 號

路程——5.9 公里

屯門碼頭至踏石角：經湖翠路、湖景路、湖山路、龍門路及龍輝街。

踏石角至屯門碼頭：經龍輝街、龍門路、望發街、望后石巴士總站、望發街、龍門路及湖翠路。

行車時間表

屯門碼頭開	踏石角開	班次(分)
上午 6 時——晚上 10 時	上午 6 時 15 分——晚上 10 時 15 分	15/30

收費表

單程每位二元七角

行程時間 15 分

輕鐵輔助巴士路線 A58 號

路程——6.2 公里

建生至屯門碼頭：經良運街、震寰路、鳴琴路、田景路、鳴琴路、青雲路、龍門路及湖翠路。

屯門碼頭至建生：經湖翠路、龍門路、青雲路、鳴琴路、田景路、鳴琴路、震寰路及良運街。

行車時間表

建生開	屯門碼頭開	班次(分)
上午 6 時 45 分——上午 8 時 15 分	上午 7 時——上午 8 時	10

(星期一至星期六行駛，公眾假期停開)

收費表

單程每位三元三角

行程時間 25 分

輕鐵輔助巴士路線 A59 號

路程——6.1 公里

良景至青山灣：經田景路、鳴琴路、石排頭路、青楊街、建發街、建榮街、震寰路、杯渡路、河傍街、仁政街、屯門鄉事會路、屯興路及青山公路。

青山灣至良景：經青山公路、屯興路、屯門鄉事會路、河傍街、仁政街、屯門鄉事會路、杯渡路、震寰路、建榮街、建發街、青楊街、石排頭路、鳴琴路及田景路。

行車時間表

青山灣開	良景開	班次(分)
上午6時——晚上11時	上午6時15分——晚上11時	10/15

收費表

單程每位二元七角

行程時間30分

輕鐵接駁巴士路線 520 號

路程——7.7 公里

屯門碼頭至龍鼓灘：經湖翠路、湖景路、湖山路、龍門路及龍鼓灘路。

龍鼓灘至屯門碼頭：經龍鼓灘路、龍門路及湖翠路。

行車時間表

屯門碼頭開	龍鼓灘開	班次(分)
上午6時20分——晚上8時20分	上午6時——晚上8時40分	20

收費表

單程每位二元七角

行程時間17分

輕鐵接駁巴士路線 521 號

路程——9.8 公里

井財街至大欖：經井財街、青山公路、屯門鄉事會路、屯門市中心巴士總站、屯門鄉事會路、屯興路及青山公路。

大欖至井財街：經青山公路、屯興路、屯門鄉事會路、青山公路及井財街。

行車時間表

井財街開	大欖開	班次(分)
上午6時——晚上11時24分	上午6時06分——晚上11時30分	12
星期一至星期六		

D5700

S. S. NO. 4 TO GAZETTE NO. 50/1992

收費表

單程每位二元七角

行程時間 35 分

輕鐵接駁巴士路線 559 號

路程——9.3 公里

兆康苑至青山灣：經兆康路、青麟路、青山公路、杯渡路、屯門鄉事會路、仁政街、河傍街、屯門鄉事會路、海珠路、友愛南巴士總站、海珠路、屯門鄉事會路、屯興路及青山公路。

青山灣至兆康苑：經青山公路、屯興路、屯門鄉事會路、海珠路、友愛南巴士總站、海珠路、屯門鄉事會路、杯渡路、河傍街、屯門鄉事會路、杯渡路、青山公路、青麟路及兆康路。

行車時間表

兆康苑開	青山灣開	班次(分)
	星期一至星期六	
上午 6 時——晚上 11 時 30 分	上午 6 時 13 分——晚上 11 時 05 分	7/15
	星期日及公眾假期	
上午 6 時——晚上 11 時 30 分	上午 6 時 20 分——晚上 11 時	10/15

收費表

單程每位二元二角

行程時間 30 分

輕鐵接駁巴士路線 653 號

路程——5.1 公里

天耀邨至塘坊(循環綫)：經天耀路、屏廈路、洪天路、青山公路、屏廈路及天耀路。

行車時間表

天耀邨開	班次(分)
	星期一至星期六
上午 6 時 30 分——晚上 11 時	7/12

收費表

單程每位二元二角

行程時間 20 分

輕鐵接駁巴士路線 654 號

路程——4.3 公里

元朗東至天耀邨：經朗日路、青山公路、屏廈路及天耀路。

天耀邨至元朗東：經天耀路、屏廈路、青山公路及朗日路。

行車時間表

天耀邨開	元朗東開	班次(分)
上午 6 時 30 分——晚上 10 時 15 分	上午 6 時 50 分——晚上 10 時 37 分	10/15

收費表

單程每位二元二角

行程時間 20 分

輕鐵接駁巴士路線 655 號

路程——7.7 公里

元朗東至流浮山：經朗日路、青山公路、屏廈路、流浮山道及后海灣路。

流浮山至元朗東：經后海灣路、流浮山道、屏廈路、青山公路及朗日路。

行車時間表

元朗東開	流浮山開	班次(分)
上午 5 時 50 分——晚上 10 時 15 分	上午 6 時 05 分——晚上 10 時 45 分	10/15

收費表

單程每位二元二角

行程時間 25 分

輕鐵接駁巴士路線 656 號

路程——8.8 公里

大棠至元朗工業邨：經僑興路、大棠道、教育路、體育路、媽廟路、宏達路、鳳池路、朗屏路、福喜街、宏樂街、宏富街及宏利街。

元朗工業邨至大棠：經福宏街、宏利街、宏富街、宏樂街、福喜街、朗屏路、朗屏巴士總站、朗屏路、鳳池路、屏會街、元朗安寧路、媽廟路、體育路、教育路、大棠道及僑興路。

行車時間表

大棠開	元朗工業邨開	班次(分)
上午 6 時 24 分——晚上 10 時 30 分	上午 6 時 54 分——晚上 10 時 40 分	12/20

收費表

單程每位二元二角

行程時間 26 分

輕鐵接駁巴士路線 657 號

路程——4.8 公里

洪水橋至廈村(循環線)：經洪天路、屏廈路、田廈路、青山公路及洪天路。

行車時間表

洪水橋開	班次(分)
上午 6 時——晚上 11 時 30 分	7/8

收費表

單程每位二元二角

行程時間 15 分

輕鐵接駁巴士路線 670 號

路程——2.4 公里

朗屏邨至元朗市(福康街)：經朗屏路、福喜街、宏樂街、媽橫路、屏會街、元朗安寧路、壽富街、同樂街及福德街。

元朗市(福康街)至朗屏邨：經壽富街、元朗安寧路、媽廟路、宏達路、宏樂街、福喜街及朗屏路。

行車時間表

元朗市開

朗屏開

班次(分)

星期一至星期六

上午 6 時 10 分——晚上 11 時 02 分

上午 6 時——晚上 11 時 12 分

6/8

星期日及公眾假期

上午 6 時 10 分——晚上 11 時

上午 6 時——晚上 11 時 10 分

6/8

收費表

單程每位二元五角

行程時間 12 分

中華汽車有限公司的服務

半山區路線第1號

路程——5.9 公里

中環(林士街)往跑馬地：途經統一碼頭道、機利文街、干諾道中、夏慤道、紅棉路支路、金鐘道、軒尼詩道、菲林明道、灣仔道、摩理臣山道、禮頓道、黃泥涌道、成和道、藍塘道、箕連坊及蟠龍道。

跑馬地往中環(林士街)：途經藍塘道、成和道、景光街、山光道、黃泥涌道、摩理臣山道、灣仔道、菲林明道、軒尼詩道、金鐘道、德輔道中、永和街、干諾道中及林士街。

行車時間表

中環(林士街)開	跑馬地開	班次(分)
	每日	
上午6時30分——晚上11時30分	上午7時正——晚上11時正	10/20

收費表

往		來	
中環(林士街)	跑馬地(蟠龍道)		
\$2.80 黃泥涌道	\$2.80 景光街		
\$2.80 \$1.80 跑馬地(蟠龍道)	\$2.80 \$1.80 中環(林士街)		

行程時間 24分

旅遊路線第1M號

路程——3.6 公里

金鐘地鐵站(西)往跑馬地：途經德立街、紅棉路支路、金鐘道、軍器廠街、天橋、告士打道、堅拿道天橋、堅拿道東、禮頓道及黃泥涌道。

跑馬地往金鐘地鐵站(西)：途經摩理臣山道、堅拿道天橋、告士打道、夏慤道、樂禮街及德立街。

行車時間表

只於跑馬地賽馬日行走

金鐘地鐵站(西)開	最低班次(分)
巴士服務在第一場賽事開始前兩小時開始，直至第一場賽事開始前約十分鐘為止。	15

跑馬地開	最低班次(分)
巴士由第四場賽事開始便在馬場準備接載乘客，直至最後一場賽事結束後一小時為止。巴士在上滿乘客後，便會駛離馬場。	15

巴士服務有可能臨時取消。
班次可配合乘客需求而調整。

收費表

單程每位四元

不設小童半價

行程時間 20 分

市區路線第 2 號

路程——11.1 公里

中環(港澳碼頭)往筲箕灣：途經港澳碼頭通路、干諾道中、夏慤道、紅棉路支路、金鐘道、軒尼詩道、怡和街、高士威道、英皇道、筲箕灣道、愛秩序街及南安街。

筲箕灣往中環(港澳碼頭)：途經未命名路、南安里、筲箕灣道、英皇道、康山道、英皇道、銅鑼灣道、摩頓台、高士威道、伊榮街、邊靈頓街、怡和街、軒尼詩道、金鐘道、德輔道中、禧利街、干諾道中及港澳碼頭通路。

行車時間表

中環(港澳碼頭)開

筲箕灣開

班次(分)

每日

上午 6 時 50 分——凌晨 1 時 10 分

上午 6 時——零時 20 分

6/12

收費表

單程每位一元八角

行程時間 48 分

半山區路線第 3 號

路程——5.7 公里

中環(林士街)往蒲飛路：途經統一碼頭道、機利文街、干諾道中、夏慤道、紅棉路支路、堅尼地道、上亞厘畢道、堅道、般含道及薄扶林道。

蒲飛路往中環(林士街)：途經薄扶林道、天橋、般含道、栢道、羅便臣道、花園道、德輔道中、永和街、干諾道中及林士街。

行車時間表

中環(林士街)開

蒲飛路開

班次(分)

星期一至星期六

上午 6 時 30 分——晚上 11 時 42 分

上午 7 時——晚上 11 時 16 分

7/20

中環(林士街)開	蒲飛路開	班次(分)
	星期日及公眾假期	
上午6時30分——晚上11時42分	上午7時——晚上11時15分	5/20

收費表

單程每位二元八角

行程時間 25分

半山區路線第3A號

路程——5.8公里

中環總站往摩星嶺：途經干諾道中、域多利皇后街、皇后大道中、皇后大道西、薄扶林道及摩星嶺道。

摩星嶺往中環總站：途經摩星嶺道、薄扶林道、皇后大道西、水街、德輔道西、干諾道西、干諾道中及港景街。

行程時間表

中環總站開	摩星嶺開	班次(分)
	星期一至星期六 (星期日及公眾假期停止服務)	
上午7時45分——下午6時45分	上午7時45分——晚上7時15分	30/60
	逢上課日	
上午7時15分——上午7時20分	下午3時50分	

收費表

單程每位二元八角

行程時間 25分

南區路線第4號

路程——8.6公里

中環總站往華富(南)：途經港景街、康樂廣場、干諾道中、域多利皇后街、皇后大道中、皇后大道西、薄扶林道、石排灣道、華富道、瀑布灣道*及華富道。

華富(南)往中環總站：途經華富道、石排灣道、薄扶林道、皇后大道西、水街、德輔道西、干諾道西及干諾道中。

行車時間表

中環總站開	華富(南)開	班次(分)
	每日	
上午6時——零時30分	上午5時30分——晚上11時45分	5/10

* 上午五時五十五分至上午九時由中環開出的班次不駛經瀑布灣道。

收費表

往		來	
中環總站	華富(南)	華富(南)	中環總站
\$3.00 瑪麗醫院	\$3.00 瑪麗醫院	\$3.00 瑪麗醫院	\$1.80 中環總站
\$3.00 \$2.60 華富(南)	\$3.00 \$2.60 德輔道西	\$3.00 \$2.60 德輔道西	\$3.00 \$2.60 中環總站

行程時間 30分

市區路線第5號

路程——7.2 公里

銅鑼灣(威菲路道)往西營盤：途經威菲路道、興發街、歌頓道、電器道、帆船街、銀幕街、琉璃街、英皇道、銅鑼灣道、摩頓台、高士威道、禮頓道、黃泥涌道、成和道、景光街、山光道、黃泥涌道、皇后大道東、金鐘道、德輔道中、域多利皇后街、皇后大道中、皇后大道西及正街。

西營盤往銅鑼灣(威菲路道)：途經正街、德輔道西、干諾道西、干諾道中、急庇利街、德輔道中、遮打道、美利道、金鐘道、皇后大道東、摩理臣山道、禮頓道、邊寧頓街、怡和街、高士威道、興發街、歌頓道、電器道及威菲路道。

行車時間表

銅鑼灣(威菲路道)開	西營盤開	班次(分)
	星期一至星期六 (星期日及公眾假期停止服務)	
上午6時——晚上7時	上午6時40分——下午6時06分	6/12

收費表

單程每位一元八角

行程時間 35分

市區路線第5A號

路程——8.3 公里

跑馬地往堅彌地城：途經成和道、景光街、山光道、黃泥涌道、皇后大道東、金鐘道、德輔道中、禧利街、干諾道中、干諾道西、德輔道西、皇后大道西、卑路乍街及域多利道。

堅彌地城往跑馬地：途經域多利道、卑路乍街、皇后大道西、山道、德輔道西、干諾道西、干諾道中、急庇利街、德輔道中、遮打道、美利道、金鐘道、皇后大道東、摩理臣山道、禮頓道及黃泥涌道。

行車時間表

跑馬地開	堅彌地城開	班次(分)
星期一至星期六 (星期日及公眾假期停止服務)		
上午6時20分——下午6時48分	上午6時56分——下午6時48分	12/20

收費表

單程每位一元八角

行程時間32分

市區路線第5B號

路程——9.8公里

摩星嶺往銅鑼灣(循環線)：途經域多利道、卑路乍街、皇后大道西、山道、德輔道西、干諾道西、干諾道中、急庇利街、德輔道中、遮打道、美利道、金鐘道、軒尼詩道、怡和街、高士威道、銅鑼灣道、東院道、加路連山道、禮頓道、邊寧頓街、怡和街、軒尼詩道、金鐘道、德輔道中、禧利街、干諾道中、干諾道西、德輔道西、皇后大道西、卑路乍街及域多利道。

行車時間表

銅鑼灣開 (銅鑼灣道)	堅彌地城開	摩星嶺開*	班次(分)
星期一至星期六			
上午6時10分——上午7時40分	上午10時30分——下午4時40分	上午7時——上午10時10分	10/20
——		下午4時50分——晚上8時20分	12

* 下午六時三十分至下午八時二十分，由摩星嶺開出的班次，以銅鑼灣(銅鑼灣道)為總站。

星期日及公眾假期**

銅鑼灣開	堅彌地城開	班次(分)
上午6時12分——上午7時36分	上午6時50分——晚上8時20分	12/20

** 逢星期日及公眾假期，來往摩星嶺的巴士服務暫停。

收費表

單程每位一元八角

行程時間40分

南區路線第6號

路程——15.4 公里

中環總站往赤柱監獄：途經干諾道中、夏慤道、紅棉路支路、金鐘道、皇后大道東、司徒拔道、黃泥涌峽道、淺水灣道、*(春磡角道)、赤柱峽道、赤柱村道及東頭灣道。

赤柱監獄往中環總站：途經東頭灣道、赤柱村道、赤柱峽道、**(春磡角道、赤柱峽道)、淺水灣道、黃泥涌峽道、司徒拔道、皇后大道東、金鐘道、皇后大道中、畢打街、康樂廣場及港景街。

行車時間表

中環總站開	赤柱監獄開	班次(分)
星期一至星期六		
上午6時——晚上11時45分	上午6時——零時20分	10/20
星期日及公眾假期		
上午6時——晚上11時45分	上午6時——零時20分	10/20

收費表

往		來	
中環總站		赤柱監獄 / 赤柱炮台	
\$4.50	淺水灣	\$4.50	淺水灣
\$4.50	\$2.60 赤柱監獄	\$4.50	\$3.00 皇后大道東
		\$4.50	\$3.00 \$1.80 中環總站

赤柱村往赤柱監獄收費一元六角

行程時間43分

* 每日晚上8時、9時、10時及11時開出中環經春磡角道往赤柱的班車。

** 每日上午8時05分、9時05分、10時05分及11時05分開出赤柱經春磡角道往中環的班車。

南區路線第6A號

路程——17.4 公里

中環總站往赤柱炮台：途經干諾道中、夏慤道、紅棉路連接路、金鐘道、皇后大道東、黃泥涌道、香港仔隧道、黃泥涌道、香島道、淺水灣道、赤柱峽道、赤柱村道及黃蔴角道。

赤柱炮台往中環總站：途經黃蔴角道、赤柱村道、赤柱峽道、淺水灣道、香島道、春磡角道、香港仔隧道、黃泥涌道、皇后大道東、金鐘道、皇后大道中、畢打街、康樂廣場及港景街。

行車時間表

中環總站開	赤柱總站開	班次(分)
星期一至星期六		
上午9時45分——下午5時45分	上午9時45分——下午5時45分	60

D5710

S. S. NO. 4 TO GAZETTE NO. 50/1992

收費表

往				來			
中環				赤柱炮台			
\$4.50	淺水灣			\$4.50	淺水灣		
\$4.50	\$2.60	赤柱		\$4.50	\$3.00	皇后大道東	
\$4.50	\$2.60	\$1.60	赤柱炮台	\$4.50	\$3.00	\$1.80	中環

行程時間 43 分

南區路線第 7 號

路程——10.7 公里

中環總站往石排灣：途經港景街、康樂廣場、干諾道中、域多利皇后街、皇后大道中、皇后大道西、薄扶林道、(利牧徑、置富道、薄扶林道)*、石排灣道、香港仔海旁道、香港仔大道、香港仔水塘道及漁光道。

石排灣往中環總站：途經漁光道、香港仔水塘道、洛陽街、東勝道、香港仔大道、天橋、香港仔海旁道、石排灣道、薄扶林道、天橋、置富道、利牧徑、天橋、薄扶林道、皇后大道西、水街、德輔道西、干諾道西及干諾道中。

行車時間表

中環總站開	石排灣開	班次(分)
	每日	
上午 5 時 45 分——凌晨 1 時	* 上午 5 時 15 分——上午 5 時 55 分 上午 6 時 05 分——零時 30 分	10 10/15

* 上午 5 時 15 分至上午 5 時 55 分從石排灣開出的班次改經華富邨，但不經置富花園。

收費表

往				來			
中環總站				石排灣			
\$3.00	瑪麗醫院			\$3.00	瑪麗醫院		
\$3.00	\$2.60	田灣		\$3.00	\$2.60	德輔道西	
\$3.00	\$2.60	\$1.60	石排灣	\$3.00	\$2.60	\$1.80	中環總站

行程時間 45 分

市區路線第 8 號

路程——12 公里

小西灣往灣仔碼頭：途經 22/1 路、柴灣道、東區走廊、寧富街、利眾街、康民街、柴灣道、筲箕灣道、英皇道、康山道、英皇道、高士威道、伊榮街、邊寧頓街、怡和街、軒尼詩道、菲林明道、天橋及灣仔碼頭巴士總站通路。

灣仔碼頭往小西灣：途經灣仔碼頭巴士總站通路、天橋、菲林明道、軒尼詩道、怡和街、高士威道、英皇道、康山道、英皇道、筲箕灣道、柴灣道、東區走廊支路、寧富街、柴灣地鐵站巴士站、祥利街、吉勝街、柴灣道及22/1路。

行車時間表

小西灣開	灣仔碼頭開	班次(分)
	每日	
上午5時30分——午夜12時	上午6時15分——零時45分	5/10

收費表

往		來	
小西灣	筲箕灣(愛秩序街)	灣仔碼頭	北角(書局街)
\$2.20	\$1.80	\$2.20	\$1.80
	灣仔碼頭	小西灣	

行程時間47分

南區路線第9號

路程——11.6公里

筲箕灣往石澳：途經未命名路、南安里、筲箕灣道、柴灣道、大潭道及石澳道。(每年五月至九月，逢星期六下午、星期日及公眾假期，以公眾停車場為終站。)

石澳往筲箕灣：途經石澳道、大潭道、柴灣道、筲箕灣道、愛秩序街及南安街。

行車時間表

筲箕灣開	石澳開	班次(分)
	星期一至星期六	
上午6時——晚上11時	上午6時30分——晚上11時30分	15/36
	星期日及公眾假期 (每年五月至九月，以公眾停車場為終站)	
上午6時——晚上11時30分	上午6時30分——午夜12時	30/60

全年有特別班次經大浪灣道來往大浪灣：——

逢星期一至星期六

筲箕灣開 上午7時，上午8時及下午6時30分
石澳開 下午3時42分

如天氣許可，星期日及公眾假期可增加班次以配合乘客需要。

收費表

		往				來
筲箕灣			石澳			
\$3.00	大浪灣		\$1.60	大浪灣		
\$3.00	\$1.60	石澳	\$3.00	\$3.00	大潭道 / 柴灣道	
			\$3.00	\$3.00	\$1.80	筲箕灣

行程時間 30 分

市區路線第 10 號

路程——11.1 公里

北角碼頭往堅彌地城：途經琴行街、英皇道、高士威道、禮頓道、摩理臣山道、皇后大道東、金鐘道、德輔道中、域多利皇后街、皇后大道中、皇后大道西、卑路乍街及域多利道。

堅彌地城往北角碼頭：途經域多利道、卑路乍街、皇后大道西、山道、德輔道西、干諾道西、干諾道中、急庇利街、德輔道中、遮打道、美利道、金鐘道、皇后大道東、摩理臣山道、禮頓道、邊寧頓街、怡和街、高士威道、英皇道、書局街及海港口。

行車時間表

北角碼頭開	堅彌地城開	班次(分)
星期一至星期六		
上午 5 時 35 分——午夜 12 時	上午 6 時 25 分——零時 50 分	5/10
星期日及公眾假期		
上午 5 時 30 分——午夜 12 時	上午 6 時 25 分——凌晨 1 時	5/8

逢星期一至星期六，增加班次由西營盤開往北角：——
晚上七時九分，及以後每七分鐘一班，直至晚上七時四十分。

收費表

單程每位一元八角

行程時間 50 分

市區半直通路線第 10A 號

路程——6.3 公里

北角碼頭往中環(機利文街)：途經琴行街、英皇道、清風街天橋、維園道、告士打道、夏愨道、紅棉路支路、琳寶徑、美利道、遮打道、昃臣道、干諾道中及機利文街。

中環(機利文街)往北角碼頭：途經機利文街、德輔道中、遮打道、美利道、金鐘道、樂禮街、金鐘地鐵站(東)、德立街、添馬街、金鐘道、軒尼詩道、分域街、駱克道、軍器廠街、天橋、告士打道、菲林明道、會議道、鴻興道、鴻興道天橋、維園道、永興街、英皇道、書局街及海港道。

行車時間表

北角開	中環開	班次(分)
星期一至星期五		
上午6時50分——上午9時20分	——	7/10
——	下午4時30分——晚上7時	7/10
逢星期六 (星期日及公眾假期暫停服務)		
上午6時50分——上午9時20分	——	7/8
——	下午12時50分——下午2時42分	7/8

收費表

往		來	
北角碼頭		中環(機利文街)	
\$2.40	怡東酒店	\$2.40	北角(永興街)
\$2.40	\$2.00 中環(機利文街)	\$2.40	\$1.80 北角碼頭

不設小童半價

行程時間20分

市區半直通路線第10X號

路程——5.5公里

堅彌地城往金鐘地鐵站(西)：途經西寧街、域多利道、卑路乍街、皇后大道西、山道、德輔道西、水街、干諾道西、干諾道中、夏慤道、紅棉路支路、金鐘道及添馬街。

行車時間表

堅彌地城開	班次(分)
星期一至星期六 (星期日及公眾假期暫停服務)	
上午7時30分——上午8時30分	10
上午8時30分——上午9時30分	15

收費表

單程每位二元四角

不設小童半價

行程時間18分

半山區路線第 11 號

路程——8.2 公里

中環總站往渣甸山(循環線)：途經干諾道中、砵甸乍街、德輔道中、金鐘道、軒尼詩道、怡和街、銅鑼灣道、天橋、大坑道、白建時道、軒德遜道、畢喇山道、大坑道、銅鑼灣道、摩頓台、高士威道、伊榮街、邊寧頓街、怡和街、軒尼詩道、金鐘道、皇后大道中、畢打街、康樂廣場及港景街。

行車時間表

中環總站開 班次(分)

星期一至星期六

上午 6 時 30 分——晚上 10 時 58 分 8/12
 * 晚上 11 時 08 分——晚上 11 時 40 分 10/12

星期日及公眾假期

上午 6 時 30 分——晚上 11 時正 7/12
 * 晚上 11 時 10 分——晚上 11 時 30 分 30/10

* 在此段時間，本路線巴士由中環總站開出只往渣甸山及銅鑼灣。

收費表

	往		來
中環總站		睦誠道	
\$2.80 史釗域道		\$2.80 摩頓台	
\$2.80 \$1.80 大坑道(花園大廈)		\$2.80 \$1.80 中環總站	

行程時間 60 分

半山區路線第 11A 號

路程——3.4 公里

勵德邨往灣仔碼頭：途經勵德邨道、大坑道、銅鑼灣道、摩頓台、高士威道、禮頓道、邊寧頓街、怡和街、軒尼詩道、菲林明道、天橋及灣仔碼頭巴士總站通路。

灣仔碼頭往勵德邨：途經灣仔碼頭巴士總站通路、天橋、菲林明道、軒尼詩道、怡和街、銅鑼灣道、天橋、大坑道及勵德邨道。

行車時間表

勵德邨開 灣仔碼頭開 班次(分)

每日

上午 6 時 30 分——晚上 11 時 55 分 上午 6 時 50 分——零時 20 分 10/15

收費表

單程每位一元八角

行程時間 17 分

半山區路線第 12 號

路程——4.7 公里

中環總站往羅便臣道(循環線)：途經干諾道中、夏愨道、紅棉路、堅尼地道、上亞厘畢道、堅道、西摩道、羅便臣道、花園道、皇后大道中、畢打街、康樂廣場及港景街。

行車時間表

中環總站開	班次(分)
星期一至星期六	
上午 6 時 45 分——晚上 11 時 30 分	6/15
星期日及公眾假期	
上午 6 時 45 分——晚上 11 時 25 分	10/15

收費表

單程每位二元三角

(中環總站至羅便臣道收費二元三角)

(堅道至中環總站收費二元三角)

行程時間 25 分

半山區路線第 12M 號

路程——4.8 公里

金鐘地鐵站(西)往栢道(循環線)：途經紅棉路支路、紅棉路、天橋、金鐘道、皇后大道中、德己立街、威靈頓街、擺花街、荷李活道、亞畢諾道、堅道、般含道、栢道、羅便臣道、花園道、天橋、紅棉路、琳寶徑、美利道、金鐘道、添馬街及德立街。

行車時間表

金鐘地鐵站(西)開	班次(分)
星期一至星期五	
上午 7 時——上午 9 時 48 分	12
下午 3 時 36 分——晚上 7 時 36 分	12

金鐘地鐵站(西)開

班次(分)

逢星期六

(星期日及公眾假期暫停服務)

上午7時——上午9時48分

12

上午11時36分——下午2時36分

12

收費表

單程每位二元三角

(金鐘地鐵站(西)至羅便臣道收費二元三角)

(堅道至金鐘地鐵站(西)收費二元三角)

行程時間30分

半山區路線第13號

路程——4.5公里

中環(天星碼頭)往旭和道：途經愛丁堡廣場、干諾道中、夏慤道、紅棉路、天橋、金鐘道、皇后大道中、德己立街、威靈頓街、擺花街、荷李活道、亞畢諾道、堅道、般含道、栢道、列堤頓道、屋蘭士街及旭和道。

旭和道往中環(天星碼頭)：途經旭和道、屋蘭士街、列堤頓道、栢道、羅便臣道、衛城道、堅道、亞畢諾道、雲咸街、下亞厘畢道、雪廠街、皇后大道中、畢打街、干諾道中及愛丁堡廣場。

行車時間表

中環(天星碼頭)開

旭和道開

班次(分)

星期一至星期六

上午6時40分——晚上11時

上午7時05分——晚上11時25分

7/15

星期日及公眾假期

上午7時——晚上11時

上午7時25分——晚上11時20分

10/15

收費表

單程每位二元三角

行程時間23分

南區路線第14號

路程——14.1公里

西灣河碼頭往赤柱砲台：途經西灣河碼頭通道、太安街、筲箕灣道、柴灣道、大潭道、赤柱村道及黃麻角道。

赤柱砲台往西灣河碼頭：途經黃麻角道、赤柱村道、大潭道、柴灣道、筲箕灣道、太康街、鯉景道、太安街及西灣河碼頭通道。

行車時間表

西灣河碼頭開	赤柱砲台開	班次(分)
星期一至星期六		
上午6時——晚上11時30分	上午6時45分——零時15分	20/30
星期日及公眾假期		
上午6時——晚上11時30分	上午6時45分——零時15分	20/60

每年五月至十月，如天氣許可，本路線可應乘客需求，增加班次來往筲箕灣與龜背灣。

收費表

往		來	
西灣河碼頭		赤柱砲台	
\$3.00 大潭水塘 / 龜背灣		\$3.00 大潭水塘 / 龜背灣	
\$4.50 \$3.00 赤柱砲台		\$4.50 \$3.00 大潭道 / 柴灣道	
		\$4.50 \$3.00 \$1.80 西灣河碼頭	

來往赤柱村與赤柱砲台收費一元六角

行程時間37分

半山區路線第15號

路程——13.1 公里

中環總站往山頂：途經干諾道中、愛丁堡廣場、干諾道中、夏慤道、紅棉路支路、金鐘道、皇后大道東、司徒拔道、山頂道、(只在星期一至六駛經僑福道、文輝道、僑福道)及山頂道(以山頂纜車總站為終點)。

山頂往中環總站：途經山頂道、(只在星期一至六駛經僑福道、文輝道、僑福道)山頂道、司徒拔道、皇后大道東、金鐘道、皇后大道中、畢打街、康樂廣場及港景街。

行車時間表

中環總站開	山頂開	班次(分)
星期一至星期六		
上午6時15分——下午6時30分	上午7時——晚上7時15分	15/25
*下午6時30分——晚上11時	*晚上7時15分——晚上11時45分	30
星期日及公眾假期		
*上午6時15分——晚上11時	*上午7時——晚上11時45分	5/30

* 在此段時間，本路線巴士不駛經僑福道與文輝道。逢星期日及公眾假期，如天氣許可，本路線可應乘客需求而增加班次。

收費表

往		來		
中環總站		山頂		
\$3.30	灣仔峽	\$3.30	灣仔峽	
\$4.50	\$3.30 山頂	\$4.50	\$3.30 皇后大道東	
		\$4.50	\$3.30 \$1.80 中環總站	

行程時間 33 分

旅遊路線第 15A 號

路程——12.7 公里

北角碼頭往山頂：途經琴行街、英皇道、高士威道、伊榮街、邊寧頓街、怡和街、軒尼詩道、堅拿道巴士專用線、堅拿道東、禮頓道、摩理臣山道、皇后大道東、司徒拔道及山頂道(以山頂纜車總站為終點)。

山頂往北角碼頭：途經山頂道、司徒拔道、皇后大道東、摩理臣山道、天樂里、軒尼詩道、怡和街、高士威道、英皇道、書局街及海港道。

行車時間表

北角碼頭開	山頂開	班次(分)
	重陽節	
上午 8 時——晚上 7 時	上午 8 時 40 分——晚上 7 時 40 分	20
	中秋節	
晚上 7 時 30 分——凌晨 4 時	晚上 8 時 15 分——凌晨 4 時 45 分	10

行車班次及時間可配合乘客需求而調整。

收費表

單程每位五元

不設小童半價

行程時間 38 分

旅遊路線第 15B 號

路程——10.1 公里

銅鑼灣往山頂：途經百德新街、告士打道、波斯富街、禮頓道、摩理臣山道、皇后大道東、司徒拔道及山頂道(以山頂纜車總站為終點)。

山頂往銅鑼灣：途經山頂道、司徒拔道、皇后大道東、摩理臣山道、天樂里、軒尼詩道、怡和街及百德新街。

行車時間表

銅鑼灣開	山頂開	班次(分)
逢星期日及公眾假期 (如天氣許可)		
上午 10 時——晚上 7 時	上午 10 時 40 分——晚上 7 時 40 分	20

行車班次及時間可配合乘客需求而調整。

收費表

單程每位五元

不設小童半價

行程時間 34 分

旅遊路線第 15M 號

路程——10.5 公里

金鐘地鐵站(東)往山頂：途經德立街，紅棉路支路、金鐘道、皇后大道東、司徒拔道及山頂道(以山頂纜車總站為終點)。

山頂往金鐘地鐵站(東)：途經山頂道、司徒拔道、皇后大道東、摩理臣山道、禮頓道、堅拿道西、堅拿道天橋、告士打道、夏慤道及樂禮街。

行車時間表

金鐘地鐵站(東)開	山頂開	班次(分)
逢中秋節		
晚上 8 時——凌晨 1 時 52 分	晚上 8 時 45 分——凌晨 2 時 37 分	7/8
逢重陽節		
上午 8 時——下午 6 時 32 分	上午 8 時 40 分——晚上 7 時 12 分	12/20

行車班次及時間可配合乘客需求而調整。

收費表

單程每位五元

不設小童半價

行程時間 38 分

市區半直通路線第 16 號

路程——7.1 公里

城市花園往中環(港澳碼頭)：途經電器道、渣華道、糖水道、英皇道、清風街天橋、維園道、告士打道、夏慤道、紅棉路支路、琳寶徑、美利道、干諾道中及港澳碼頭通道。

行車時間表

城市花園開

班次(分)

逢星期一至星期六
(星期日及公眾假期暫停服務)

上午 7 時 30 分——上午 9 時

15

收費表

城市花園

\$2.40 怡東酒店

\$2.40 \$2.00 中環(港澳碼頭)

不設小童半價

行程時間 25 分

市區半直通路線第 18 號

路程——10.1 公里

北角(健康中街)往西環(荷蘭街)：途經健康中街、英皇道、清風街天橋、維園道、告士打道、杜老誌道天橋、港灣道、分域碼頭街、天橋、夏慤道天橋、紅棉路、金鐘道、德輔道中、禧利街、干諾道中、干諾道西、德輔道西、皇后大道西、卑路乍街、荷蘭街。

西環(荷蘭街)往北角(健康中街)：途經荷蘭街、堅彌地城海旁、山市街、卑路乍街、皇后大道西、山道、德輔道西、干諾道西、干諾道中、急庇利街、德輔道中、畢打街、干諾道中、夏慤道、分域碼頭街、港灣道、杜老誌道、鴻興道、天橋、告士打道、維園道、永興街、英皇道、電照街、渣華道、民康街、健康西街、百福道、健康中街。

行車時間表

北角開

西環開

班次(分)

(健康中街)

(荷蘭街)

星期一至星期五

上午 7 時——晚上 7 時

上午 7 時——晚上 7 時

8/12

逢星期六

上午 7 時——下午 2 時 30 分

上午 7 時——下午 2 時 30 分

8/12

星期日及公眾假期暫停服務

收費表

往			來		
北角(健康中街)			西環(荷蘭街)		
\$2.80			\$2.80		
\$2.80	\$2.40		\$2.80	\$1.80	
\$2.80	\$2.40	\$1.80			

告士打道(怡東酒店外)
德輔道中(滙豐銀行總行外)
西環(荷蘭街)

不設小童半價

行程時間 48 分

半山區路線第 19 號

路程——6.1 公里

北角碼頭往大坑道：途經琴行街、英皇道、銅鑼灣道、摩頓台、高士威道、禮頓道、黃泥涌道、成和道、藍塘道及大坑道。

大坑道往北角碼頭：途經大坑道、藍塘道、成和道、景光街、山光道、黃泥涌道、摩理臣山道、禮頓道、邊寧頓街、怡和街、高士威道、英皇道、書局街及海港口。

行車時間表

北角碼頭開	大坑道開	班次(分)
	星期一至星期六	
上午 6 時 30 分——午夜 12 時	上午 7 時——零時 30 分	10/20
	星期日及公眾假期	
上午 6 時 30 分——晚上 11 時 50 分	上午 7 時——零時 20 分	15/20

收費表

往			來		
北角碼頭			大坑道		
\$2.80			\$2.80		
\$2.80	\$1.80		\$2.80	\$1.80	

黃泥涌道
大坑道

景光街
北角碼頭

行程時間 33 分

市區半直通路線第 20 號

路程——10.6 公里

筲箕灣往中環(永和街)：途經未命名路、南安里、筲箕灣道、英皇道、康山道、英皇道、清風街、天橋、維園道、告士打道、夏慤道、紅棉路支路、琳寶徑、昃臣道、紅棉路、金鐘道、德輔道中及永和街。

中環(永和街)往筲箕灣：途經永和街、干諾道中、林士街、德輔道中、遮打道、美利道、金鐘道、樂禮街、金鐘地鐵站(東)、德立街、添馬街、金鐘道、軒尼詩道、分域街、駱克道、軍器廠街、天橋、告士打道、菲林明道、會議道、鴻興道、鴻興道天橋、維園道、永興街、英皇道、筲箕灣道、愛秩序街及南安街。

行車時間表

筲箕灣開	中環(永和街)開	班次(分)
星期一至星期五		
上午7時——晚上11時	上午7時35分——晚上11時45分	10/15
星期六		
上午7時——晚上11時	上午7時35分——晚上11時45分	10/15
星期日及公眾假期		
上午7時——晚上11時	上午7時35分——晚上11時45分	10/15

收費表

往			來		
筲箕灣			中環(永和街)		
\$2.80		北角(琴行街)	\$2.80		北角(永興街)
\$2.80	\$2.40	怡東酒店	\$2.80	\$1.80	筲箕灣
\$2.80	\$2.40	\$2.00 中環(永和街)			

不設小童半價

行程時間35分

市區半直通路線第21號

路程——10.4公里

太古城往中環(永和街)：途經太茂路、太古灣道、太榮路、太古城道、英皇道、康山道、英皇道、清風街、天橋、維園道、告士打道、夏慤道、紅棉路、天橋、金鐘道、德輔道中及永和街。

中環(永和街)往太古城：途經永和街、干諾道中、林士街、德輔道中、遮打道、美利道、金鐘道、樂禮街、金鐘地鐵站(東)、德立街、添馬街、金鐘道、軒尼詩道、分域街、駱克道、軍器廠街、天橋、告士打道、菲林明道、會議道、鴻興道、鴻興道天橋、維園道、永興街、英皇道、康山道、英皇道、太古城道及太豐路。

行車時間表

太古城開	中環(永和街)開	班次(分)
星期一至星期六		
上午6時30分——晚上11時	上午7時12分——晚上11時30分	12/20

太古城開	中環(永和街)開	班次(分)
星期日及公眾假期		
上午6時30分——晚上11時	上午7時12分——晚上11時30分	12/20

收費表

往			來		
太古城			中環(永和街)		
\$2.80	北角(琴行街)		\$2.80	北角(永興街)	
\$2.80	\$2.40	怡東酒店	\$2.80	\$1.80	太古城
\$2.80	\$2.40	\$2.00			中環(永和街)

不設小童半價

行程時間40分

市區半直通路線第22號

路程——7.82公里

鰂魚涌往中環(機利文街)：途經祐民街、英皇道、清風街天橋、維園道、告士打道、夏慤道、天橋、干諾道中及機利文街。

中環(機利文街)往鰂魚涌：途經機利文街、德輔道中、遮打道、美利道、金鐘道、軒尼詩道、分域街、駱克道、軍器廠街、天橋、告士打道、菲林明道、會議道、鴻興道、鴻興道天橋、維園道、永興街、英皇道、基利路及祐民街。

行車時間表

鰂魚涌開	中環(機利文街)開	班次(分)
逢星期一至星期五		
上午6時30分——上午9時20分	——	12
——	下午3時55分——晚上6時45分	12
逢星期六		
上午6時30分——上午9時20分	下午12時55分——晚上2時45分	12

(星期日及公眾假期暫停服務)

收費表

往			來		
鰂魚涌			中環(機利文街)		
\$2.80	北角(琴行街)		\$2.80	北角(永興街)	
\$2.80	\$2.40	怡東酒店	\$2.80	\$1.80	鰂魚涌
\$2.80	\$2.40	\$2.00			中環(機利文街)

不設小童半價

行程時間25分

半山區路線第 23 號

路程——9.8 公里

北角碼頭往蒲飛路：途經琴行街、英皇道、高士威道、伊榮街、邊寧頓街、怡和街、軒尼詩道、金鐘道、紅棉路、堅尼地道、上亞厘畢道、堅道、般含道及薄扶林道。

蒲飛路往北角碼頭：途經薄扶林道、天橋、般含道、栢道、羅便臣道、花園道、天橋、金鐘道、軒尼詩道、怡和街、高士威道、英皇道、書局街及海港道。

行車時間表

北角碼頭開	蒲飛路開	班次(分)
星期一至星期六		
上午 6 時 30 分—午夜 12 時	上午 7 時 15 分—零時 45 分	6/12
星期日及公眾假期		
上午 6 時 30 分—午夜 12 時	上午 7 時 12 分—零時 30 分	10/15

收費表

往		來	
北角碼頭	蒲飛路	蒲飛路	北角碼頭
\$3.30	銅鑼灣(怡和街)	\$3.30	金鐘道(金鐘地鐵站)
\$3.30	\$2.80 蒲飛路	\$3.30	\$1.80 北角碼頭

行程時間 36 分

半山區路線第 23A 號

路程——14.6 公里

勵德邨往西摩道(循環線)：途經勵德邨道、大坑道、銅鑼灣道、摩頓台、高士威道、伊榮街、邊寧頓街、怡和街、軒尼詩道、金鐘道、皇后大道中、德己立街、威靈頓街、擺花街、荷李活道、亞畢諾道、堅道、西摩道、羅便臣道、花園道、下亞厘畢道、雪廠街、遮打道、美利道、金鐘道、軒尼詩道、怡和街、銅鑼灣道、天橋、大坑道、勵德邨道。

行車時間表

勵德邨開	班次(分)
每日	
上午 6 時 30 分——晚上 7 時 30 分	10/15

收費表

勵德邨

\$2.30				堅道(明愛中心)
\$2.30	\$2.30			羅便臣道/花園道
——	\$2.30	\$2.30		史釗域道
——	\$2.30	\$2.30	\$1.80	勵德邨

行程時間 58 分

半山區路線第 23B 號

路程——8.7 公里

銅鑼灣往栢道(循環線)：途經英皇道、銀幕街、琉璃街、英皇道、銅鑼灣道、摩頓台、高士威道、伊榮街、邊寧頓街、怡和街、軒尼詩道、金鐘道、紅棉路、堅尼地道、上亞厘畢道、堅道、般含道、栢道、羅便臣道、衛城道、堅道、上亞厘畢道、花園道、天橋、紅棉路、琳寶徑、美利道、金鐘道、軒尼詩道、怡和街、高士威道及興發街。

行車時間表

銅鑼灣開

班次(分)

星期一至星期六

* 上午 6 時 37 分——上午 7 時 17 分	8
上午 7 時 35 分——晚上 11 時 20 分	9/20

* 在此段時間，本路線巴士將由北角碼頭總站開出，途經琴行街、英皇道、高士威道及伊榮街往半山區。

星期日及公眾假期

上午 7 時 35 分——晚上 11 時 20 分	9/20
---------------------------	------

收費表

北角碼頭

\$3.30				銅鑼灣(天后)
\$3.30	\$3.30			怡和街
\$3.30	\$3.30	\$2.80		般含道/那打素醫院
\$3.30	\$3.30	\$2.80	\$3.30	羅便臣道/衛城道
——	——	——	\$3.30	\$3.30 堅道明愛對面
——	——	——	\$3.30	\$3.30 \$2.80 美利道
——	——	——	\$3.30	\$3.30 \$2.80 \$1.80 銅鑼灣

行程時間 55 分

半山區路線第 25 號

路程——8.7 公里

中環總站往天后廟道(循環線)：途經干諾道中、砵典乍街、德輔道中、金鐘道、軒尼詩道、怡和街、高士威道、興發街、天后地鐵站巴士總站、英皇道、銀幕街、琉璃街、英皇道、天后廟道、寶馬山道、雲景道、天后廟道、銅鑼灣道、摩頓台、高士威道、伊榮街、邊寧頓街、怡和街、軒尼詩道、金鐘道、皇后大道中、畢打街、康樂廣場及港景街。

行車時間表

中環總站開 班次(分)

星期一至星期六

上午 6 時 30 分——晚上 11 時 05 分 7/15
 * 晚上 11 時 20 分——晚上 11 時 30 分 10

逢星期一至星期五下午五時至七時，有特別短途班次來往軒尼詩道(與菲林明道交界處)與雲景道，每二十分鐘一班，公眾假期除外。

逢上課日，本路線巴士往返寶馬山總站時，將在下列時間改經寶馬山道：

星期一至星期五

上午 6 時 30 分——上午 9 時
 下午 3 時——下午 5 時

逢星期六

上午 6 時 30 分——上午 9 時

星期日及公眾假期

上午 6 時 30 分——晚上 11 時 15/20
 * 晚上 11 時 15 分——晚上 11 時 30 分 15

* 只由中環往天后廟道

收費表

中環總站

\$2.80	史釗域道			
\$2.80	\$1.80	天后廟道		
\$2.80	\$1.80	\$2.80	雲景道	
——	——	\$2.80	\$2.80	銅鑼灣道
——	——	\$2.80	\$2.80	\$1.80 中環總站

行程時間 57 分

半山區路線第 25M 號

路程——6.1 公里

灣仔碼頭往寶馬山(循環線)：途經灣仔碼頭巴士總站通路、天橋、菲林明道、軒尼詩道、怡和街、高士威道、興發街、天后地鐵站巴士總站、英皇道、銀幕街、琉璃街、英皇道、天后廟道、寶馬山道、雲景道、天后廟道、銅鑼灣道、摩頓台、高士威道、伊榮街、邊寧頓街、怡和街、軒尼詩道、菲林明道、天橋及灣仔碼頭總站通路。

行車時間表

灣仔碼頭開

班次(分)

逢星期一至星期六
(星期日及公眾假期暫停服務)

上午 6 時 55 分——上午 9 時 25 分

12

收費表

單程每位二元三角

(灣仔碼頭至雲景道收費二元三角)

(天后廟道至灣仔碼頭收費二元三角)

行程時間 40 分

半山區路線第 26 號

路程——6.9 公里

勵德邨往荷李活道(循環線)：途經勵德邨道、大坑道、銅鑼灣道、摩頓台、高士威道、禮頓道、邊寧頓街、怡和街、軒尼詩道、金鐘道、德輔道中、禧利街、干諾道中、干諾道西、德輔道西、皇后街、皇后大道西、荷李活道、雲咸街、下亞厘畢道、雪廠街、遮打道、美利道、金鐘道、軒尼詩道、怡和街、銅鑼灣道、天橋、大坑道、勵德邨道。

行車時間表

勵德邨開

班次(分)

星期一至星期六

上午 6 時 30 分——下午 6 時 42 分

12

星期日及公眾假期

上午 7 時 54 分——下午 6 時 42 分

12

收費表

勵德邨

\$2.30	摩頓台				
\$2.30	\$1.80	皇后街			
\$2.30	\$1.80	\$2.30	荷李活道		
——	——	\$2.30	\$2.30	史釗域道	
——	——	\$2.30	\$2.30	\$1.80	勵德邨

行程時間 65 分

半山區路線第 27 號

路程——4.2 公里

北角碼頭往寶馬山(循環線)：途經琴行街、英皇道、炮台山道、天后廟道、雲景道、寶馬山道、天后廟道、炮台山道、英皇道、書局街、海港道。

行車時間表

北角碼頭開	班次(分)
-------	-------

星期一至星期六

上午 7 時——晚上 9 時 30 分	15/30
---------------------	-------

只在上課日增加班次

上午 7 時 07 分——上午 8 時 22 分	15
--------------------------	----

逢上課日，本路線巴士將在下列時間改經寶馬山道，往返寶馬山總站：

星期一至星期五

上午 7 時——上午 9 時	.
下午 3 時——下午 5 時	

逢星期六

上午 7 時——上午 9 時	
----------------	--

星期日及公眾假期

上午 10 時——晚上 9 時 30 分	30
----------------------	----

收費表

單程每位二元三角

(北角碼頭至天后廟道收費二元三角)

(雲景道至北角碼頭收費二元三角)

行程時間 26 分

南區路線第 37 號

路程——8.3 公里

置富花園往中環總站：途經置富道、置富花園交匯處、薄扶林道、皇后大道西、水街、德輔道西、干諾道西及干諾道中。

中環總站往置富花園：途經港景街、康樂廣場、干諾道中、域多利皇后街、皇后大道中、皇后大道西、薄扶林道及置富道。

行車時間表

置富花園開	中環總站開	班次(分)
	每日	
上午 6 時——晚上 11 時	上午 6 時 30 分——晚上 11 時 30 分	12/20

收費表

往			來		
置富花園			中環總站		
\$3.00	瑪麗醫院		\$3.00	瑪麗醫院	
\$3.00	\$2.60	德輔道西	\$3.00	\$2.60	置富花園
\$3.00	\$2.60	\$1.80			中環總站

行程時間 25 分

南區特快路線第 38 號

路程——12.4 公里

置富花園往北角碼頭：途經置富道、薄扶林道、石排灣道、(華富道、石排灣道)*、香港仔海旁道、香港仔大道、香港仔海旁道、黃竹坑道、香港仔隧道、黃泥涌道、摩理臣山道、天樂里、軒尼詩道、怡和街、高士威道、英皇道、書局街及海港道。

北角碼頭往置富花園：途經琴行街、英皇道、高士威道、伊榮街、邊寧頓街、怡和街、軒尼詩道、堅拿道巴士專用線、堅拿道東、禮頓道、摩理臣山道、黃泥涌道、香港仔隧道、黃竹坑道、香港仔海旁道、石排灣道、(華富道、石排灣道)*、薄扶林道及置富道。

行車時間表

置富花園開	北角碼頭開	班次(分)
	星期一至星期六	
上午 6 時——晚上 7 時 05 分	上午 6 時——晚上 7 時 30 分	10/15
*晚上 7 時 05 分——零時 30 分	*晚上 7 時 30 分——零時 10 分	10/15

D5730

S. S. NO. 4 TO GAZETTE NO. 50/1992

置富花園開	北角碼頭開	班次(分)
星期日及公眾假期		
上午6時——晚上7時10分	上午6時——晚上7時25分	10/15
*晚上7時10分——零時30分	*晚上7時25分——零時10分	10/15

* 在此段時間，由置富花園及北角碼頭開出的班次，將駛經華富(南)。
上午7時45分前，可能增加冷氣巴士班次，來往置富花園與銅鑼灣。

收費表

(括號內數字顯示冷氣巴士收費)

	往		來
置富花園		北角碼頭	
\$3.80 (\$4.50)	摩理臣山道	\$3.80 (\$4.50)	黃竹坑(運動場外)
\$3.80 (\$4.50)	\$1.80 (\$2.50) 北角碼頭	\$3.80 (\$4.50)	\$2.00 (\$2.50) 置富花園

行程時間 34分

南區路線第40號

路程——11.7公里

華富(北)往灣仔碼頭：途經華富道、石排灣道、薄扶林道、天橋、置富道、利牧徑、天橋、薄扶林道、天橋、般含道、柏道、羅便臣道、花園道、天橋、金鐘道、軒尼詩道、菲林明道、天橋及灣仔碼頭巴士總站通路。

灣仔碼頭往華富(北)：途經灣仔碼頭巴士總站通路、天橋、菲林明道、軒尼詩道、金鐘道、紅棉路、堅尼地道、上亞厘畢道、堅道、般含道、薄扶林道、利牧徑、置富道、薄扶林道、石排灣道及華富道。

行車時間表

華富(北)開	灣仔碼頭開	班次(分)
每日		
上午6時——晚上10時50分	上午6時35分——晚上11時30分	9/20

收費表

	往		來
華富(北)		灣仔碼頭	
\$3.00	金鐘道	\$3.00	瑪麗醫院
\$3.00	\$1.80 灣仔碼頭	\$3.00	\$2.60 華富(北)

行程時間 30分

南區路線第 40M 號

路程——10 公里

華富(北)往金鐘地鐵站(西)：途經華富道、石排灣道、薄扶林道、天橋、般含道、堅道、亞畢諾道、雲咸街、下亞厘畢道、雪廠街、遮打道、美利道、金鐘道、添馬街及德立街。

金鐘地鐵站(西)往華富(北)：途經紅棉路支路、紅棉路、天橋、金鐘道、皇后大道中、德己立街、威靈頓街、擺花街、荷李活道、亞畢諾道、堅道、般含道、薄扶林道、石排灣道及華富道。

行車時間表

華富(北)開	金鐘地鐵站(西)開	班次(分)
星期一至星期六		
上午 6 時 05 分——晚上 10 時 40 分	上午 6 時 45 分——晚上 11 時 20 分	10/20
星期日及公眾假期		
上午 6 時 10 分——晚上 10 時 40 分	上午 6 時 45 分——晚上 11 時 20 分	10/20

收費表

往		來	
華富(北)		金鐘地鐵站(西)	
\$3.00 般含道/堅道交界處		\$3.00 瑪麗醫院	
\$3.00 \$2.30 金鐘地鐵站(西)		\$3.00 \$2.60 華富(北)	

行程時間 33 分

南區路線第 41 號

路程——14.8 公里

華富(中)往北角碼頭：途經華富道、石排灣道、香港仔海旁道、香港仔大道、香港仔海旁道、黃竹坑道、南風道、深水灣道、黃泥涌峽道、大坑道、勵德邨道、怡景道、雲景道、天后廟道、炮台山道、英皇道、書局街及海港道。

北角碼頭往華富(中)：途經琴行街、英皇道、炮台山道、天后廟道、雲景道、怡景道、勵德邨道、大坑道、黃泥涌峽道、深水灣道、南風道、黃竹坑道、香港仔海旁道、石排灣道及華富道(以呂明才中學為終站)。

行車時間表

華富(中)開	北角碼頭開	班次(分)
星期一至星期六		
上午 6 時 30 分——晚上 7 時	上午 6 時 45 分——晚上 7 時 12 分	15/30
星期日及公眾假期		
上午 7 時——晚上 7 時	上午 7 時 15 分——晚上 7 時 15 分	15/30

收費表

往		來	
華富(中)		北角碼頭	
\$4.50	大坑道/司徒拔道交界處	\$4.50	大坑道/司徒拔道交界處
\$4.50	\$2.60 北角碼頭	\$4.50	\$3.00 南風道/黃竹坑道
		\$4.50	\$3.00 \$1.80 華富(中)

行程時間 41 分

南區特快路線第 42 號

路程——11.8 公里

華富(南)往北角碼頭：途經華富道、石排灣道、香港仔海旁道、香港仔大道、香港仔海旁道、黃竹坑道、香港仔隧道、黃泥涌道、摩理臣山道、天樂里、軒尼詩道、怡和街、高士威道、英皇道、書局街及海港口。

北角碼頭往華富(南)：途經琴行街、英皇道、高士威道、伊榮街、邊寧頓街、怡和街、軒尼詩道、堅拿道巴士專用線、堅拿道東、禮頓道、摩理臣山道、黃泥涌道、香港仔隧道、黃竹坑道、香港仔海旁道、石排灣道及華富道。

行車時間表

華富(南)開	北角碼頭開	班次(分)
星期一至星期六		
上午 6 時 15 分——下午 6 時 55 分	上午 6 時 35 分——晚上 7 時 15 分	8/15
星期日及公眾假期		
上午 7 時 30 分——下午 6 時 55 分	上午 7 時 45 分——晚上 7 時 15 分	10/18

收費表

往		來	
華富(南)		北角碼頭	
\$3.80	摩理臣山道	\$3.80	黃竹坑(運動場外)
\$3.80	\$1.80 北角碼頭	\$3.80	\$1.80 華富(南)

行程時間 34 分

南區路線第 43 號

路程——11.3 公里

華貴往金鐘地鐵站(西)：途經田灣海旁道、天橋、石排灣道、田灣街、田灣山道、天橋、香港仔海旁道、石排灣道、薄扶林道、皇后大道西、水街、德輔道西、干諾道西、干諾道中、急庇利街、德輔道中、遮打道、美利道、金鐘道、添馬街及德立街。

金鐘地鐵站(西)往華貴：途經紅棉路支路、紅棉路、天橋、金鐘道、德輔道中、域多利皇后街、皇后大道中、皇后大道西、薄扶林道、石排灣道、田灣街、田灣山道、天橋及田灣海旁道。

行車時間表

華貴開	金鐘地鐵站(西)	班次(分)
星期一至星期六 (星期日及公眾假期暫停服務)		
上午6時——晚上7時	上午6時40分——晚上7時45分	18/30

收費表

往		來	
分段 編號	華貴	分段 編號	金鐘地 鐵站(西)
1	\$3.00	1	\$3.00
2	\$3.00	2	\$3.00
3	\$3.00	3	\$3.00

瑪麗醫院
德輔道西
金鐘地鐵站(西)

瑪麗醫院
石排灣道 / 興和街交界處
華貴

行程時間 38 分

南區路線第 45 號

路程——8.6 公里

華富(南)往羅便臣道(循環線)：途經華富道、石排灣道、薄扶林道、置富道、利牧徑、天橋、薄扶林道、天橋、般含道、西摩道、羅便臣道、花園道、上亞厘畢道、堅道、般含道、薄扶林道、利牧徑、置富道、薄扶林道、石排灣道及華富道。

行車時間表

華富(南)開	班次(分)
星期一至星期五	
上午6時30分——上午9時10分	10
下午12時30分——下午6時	10

星期六

上午6時30分——上午9時10分	10
------------------	----

(星期日、公眾假期及學校暑假期間暫停服務)

收費表

華富(南)

\$3.00 瑪麗醫院

\$3.00 \$2.60 西摩道

\$3.00 \$2.60 \$3.00 堅道

—— —— \$3.00 \$3.00 瑪麗醫院

—— —— \$3.00 \$3.00 \$2.60 華富(南)

行程時間 60分

南區路線第 47 號

路程——11.7 公里

華富(北)往中環總站：途經華富道、石排灣道、域多利道、卑路乍街、皇后大道西、山道、德輔道西、干諾道西、干諾道中、急庇利街、德輔道中、畢打街、康樂廣場及港景街。

中環總站往華富(北)：途經干諾道中、干諾道西、德輔道西、皇后街、皇后大道西、卑路乍街、域多利道、石排灣道及華富道。

行車時間表

華富(北)開

中環開

班次(分)

每日

上午 6 時 15 分——晚上 11 時

上午 7 時——晚上 11 時 45 分

15/20

收費表

		往			來
華富(北)			中環總站		
\$3.00	鋼線灣		\$3.00	鋼線灣	
\$3.00	\$2.40	域多利道/摩星嶺道	\$3.00	\$2.40	華富(北)
\$3.00	\$2.40	\$1.80	中環總站		

行程時間 46分

南區路線第 48 號

路程——5.3 公里

華富(北)往黃竹坑/海洋公園：途經華富道、石排灣道、香港仔海旁道、香港仔大道、香港仔海旁道、黃竹坑道、南朗山道、黃竹坑邨巴士總站、南朗山道、黃竹坑道及海洋公園道。

海洋公園/黃竹坑往華富(北)：途經海洋公園道、黃竹坑道、南朗山道、黃竹坑邨巴士總站、南朗山道、黃竹坑道、香港仔海旁道、石排灣道及華富道。

行車時間表

華富(北)開*	海洋公園開	黃竹坑邨開	班次(分)
上午6時——午夜12時	上午8時——晚上7時	上午5時45分——晚上11時30分	8/20
* 每日上午七時三十分至下午六時三十五分，由華富(北)開出的班次，將延長行車路程，經黃竹坑邨往海洋公園。			
** 星期一至星期六上午七時零五分及七時十五分，增加班次，由華富(北)開往黃竹坑邨。			

收費表

單程每位一元八角

行程時間

由華富(北)至黃竹坑	20分
由華富(北)至海洋公園	25分

南區路線第61號

路程——10.6公里

中環總站往淺水灣：途經干諾道中、夏慤道、紅棉路支路、金鐘道、皇后大道東、司徒拔道、黃泥涌峽道、淺水灣道、南灣道及淺水灣道。

淺水灣往中環總站：途經淺水灣道、黃泥涌峽道、司徒拔道、皇后大道東、金鐘道、皇后大道中、畢打街、康樂廣場及港景街。

行車時間表

中環總站開	淺水灣開	班次(分)
九月至五月		
每日		
上午7時05分——晚上9時05分	上午7時35分——上午8時35分	20
	上午9時05分——晚上9時45分	20
五月至九月		
星期一至星期五		
上午7時05分——晚上9時05分	上午7時35分——上午8時35分	20
	上午9時05分——晚上9時45分	20
星期六、日及公眾假期		
上午7時05分——晚上9時05分	上午7時35分——上午8時35分	20
	上午9時05分——晚上9時45分	20
* 晚上9時05分——晚上10時45分	* 晚上9時45分——晚上11時25分	20

* 如天氣許可。

每日上午七時加開特別班次由淺水灣往中環。

如天氣許可，逢星期日及公眾假期，可應乘客需求而增加班次。

D5736

S. S. NO. 4 TO GAZETTE NO. 50/1992

收費表

	往		來
中環總站		淺水灣	
\$3.00 南灣道		\$3.00 皇后大道東	
\$3.00 \$1.80 淺水灣		\$3.00 \$1.80 中環總站	

行程時間 34 分

旅遊路線第 61M 號

路程——9.6 公里

金鐘地鐵站(東)往淺水灣：途經德立街、添馬街、金鐘道、皇后大道東、黃泥涌道、香港仔隧道、黃竹坑道、香島道、淺水灣道、南灣道及淺水灣道。

淺水灣往金鐘地鐵站(東)：途經淺水灣道、香島道、黃竹坑道、香港仔隧道、黃泥涌道、摩理臣山道、禮頓道、堅拿道西、堅拿道天橋、告士打道、夏慤道及樂禮街。

行車時間表

金鐘地鐵站(東)開	淺水灣開 (途經深水灣)	班次(分)
-----------	-----------------	-------

如天氣許可，每年夏天泳季，逢星期日及公眾假期行走

上午 7 時 30 分——晚上 7 時 20 分	上午 8 時 05 分——晚上 7 時 55 分	10
--------------------------	--------------------------	----

行車班次及時間可配合乘客需求而調整。

收費表

	往		來
單程每位四元		淺水灣	
		\$4.00 黃泥涌道	
		\$4.00 \$2.00 金鐘地鐵站(東)	

不設小童半價

行程時間 25 分

南區路線第 63 號

路程——17.5 公里

北角碼頭往赤柱監獄：途經琴行街、英皇道、清風街天橋、維園道、告士打道、波斯富街、禮頓道、邊寧頓街、怡和街、銅鑼灣道、天橋、大坑道、黃泥涌峽道、淺水灣道、赤柱峽道、赤柱村道及東頭灣道。

赤柱監獄往北角碼頭：途經東頭灣道、赤柱村道、赤柱峽道、淺水灣道、黃泥涌峽道、大坑道、銅鑼灣道、摩頓台、高士威道、禮頓道、邊寧頓街、怡和街、高士威道、英皇道、書局街及海港道。

行車時間表

北角碼頭開	赤柱監獄開	班次(分)
	逢星期一至星期六 (星期日及公眾假期暫停服務)	
上午7時——下午6時30分	上午7時——晚上7時30分	30

收費表

	往		來
北角碼頭		赤柱監獄	
\$4.50 淺水灣		\$4.50 司徒拔道/大坑道交界處	
\$4.50 \$2.60 赤柱村		\$4.50 \$2.60 銅鑼灣(邊寧頓街)	
\$4.50 \$2.60 \$1.60 赤柱監獄		\$4.50 \$2.60 \$1.80 北角碼頭	

行程時間 55分

旅遊路線第 64 號

路程——13.5 公里

中環總站往春坎角：途經干諾道中、夏愨道、紅棉路支路、金鐘道、皇后大道東、黃泥涌道、香港仔隧道、黃竹坑道、香島道、淺水灣道、赤柱峽道及春坎角道。

春坎角往中環總站：途經春坎角道、赤柱峽道、淺水灣道、香島道、黃竹坑道、香港仔隧道、黃泥涌道、皇后大道東、金鐘道、皇后大道中、畢打街、康樂廣場及港景街。

行車時間表

中環總站開	春坎角開	班次(分)
	星期日及公眾假期	
上午7時——晚上7時	上午7時50分——晚上7時50分	20/30

行車班次及時間可配合乘客需求而調整。

收費表

	往		來
中環總站		春坎角	
\$4.50 淺水灣		\$4.50 淺水灣	
\$4.50 \$2.60 春坎角		\$4.50 \$4.00 黃泥涌道	
		\$4.50 \$4.00 \$1.80 中環總站	

行程時間 50分

旅遊路線第 65 號

路程——15.7 公里

北角碼頭往赤柱村：途經琴行街、英皇道、高士威道、伊榮街、邊寧頓街、怡和街、軒尼詩道、堅拿道巴士專用線、堅拿道東、禮頓道、摩理臣山道、黃泥涌道、香港仔隧道、黃竹坑道、香島道、淺水灣道、赤柱峽道及赤柱村道。

赤柱村往北角碼頭：途經赤柱村道、赤柱峽道、淺水灣道、香島道、黃竹坑道、香港仔隧道、黃泥涌道、摩理臣山道、天樂里、軒尼詩道、怡和街、高士威道、英皇道、書局街及海港口道。

行車時間表

北角碼頭開	赤柱村開	班次(分)
星期日及公眾假期		
上午 7 時——晚上 7 時	上午 7 時 50 分——晚上 7 時 50 分	20/30

行車班次及時間可配合乘客需求而調整。

收費表

往		來	
北角碼頭	赤柱村	赤柱村	北角碼頭
\$4.50 淺水灣	\$4.50	\$4.50 黃泥涌道	\$1.80
\$4.50 \$2.60 赤柱村		\$4.50	

行程時間 50 分

南區特快路線第 70 號

路程——9.6 公里

中環總站往香港仔：途經干諾道中、夏慤道、紅棉路支路、金鐘道、樂禮街、金鐘地鐵站(東)、德立街、添馬街、金鐘道、軒尼詩道、分域街、駱克道、軍器廠街、天橋、告士打道、天橋、香港仔隧道、黃竹坑道、香港仔海旁道、天橋、香港仔大道、香港仔海旁道及湖南街。

香港仔往中環總站：途經香港仔大道、香港仔海旁道、黃竹坑道、香港仔隧道、(天橋、黃泥涌道、摩理臣山道、禮頓道、堅拿道西、天橋)*、告士打道、夏慤道、天橋、干諾道中、畢打街、康樂廣場及港景街。

* 由香港仔往中環的班次在交通擠塞時將改道行駛。

行車時間表

中環開	香港仔開	班次(分)
每日		
上午 5 時 50 分——零時 10 分	上午 5 時 30 分——晚上 11 時 40 分	4/10

收費表

單程每位二元八角

(往香港仔：過香港仔隧道後收費一元六角)

(往中環：過香港仔隧道後收費一元八角)

行程時間 25 分

南區特快路線第 70M 號

路程——8.8 公里

香港仔往金鐘地鐵站(東)：途經香港仔大道、香港仔海旁道、黃竹坑道、香港仔隧道、(天橋、黃泥涌道、摩理臣山道、禮頓道、堅拿道西、天橋)*、告士打道、夏慤道及樂禮街。

金鐘地鐵站(東)往香港仔：途經德立街、添馬街、金鐘道、分域街、駱克道、軍器廠街、天橋、告士打道、天橋、香港仔隧道、黃竹坑道、香港仔海旁道、天橋、香港仔大道、洛陽街及成都道。

* 由香港仔往金鐘地鐵站(東)的班次在交通擠塞時將改道行駛。

行車時間表

香港仔開

金鐘地鐵站(東)開

班次(分)

星期一至星期五

上午 7 時 30 分——上午 9 時 30 分

上午 7 時 48 分——上午 9 時 48 分

10/12

下午 4 時 40 分——下午 6 時 52 分

下午 5 時——晚上 7 時 12 分

12

逢星期六

(星期日及公眾假期暫停服務)

上午 7 時 30 分——上午 9 時 30 分

上午 7 時 48 分——上午 9 時 48 分

10/12

收費表

單程每位二元八角

(往香港仔：過香港仔隧道後收費一元六角)

(往金鐘：過香港仔隧道後收費一元八角)

行程時間 20 分

南區路線第 71 號

路程——11.7 公里

中環(林士街)往黃竹坑：途經統一碼頭道、機利文街、干諾道中、域多利皇后街、皇后大道中、皇后大道西、薄扶林道、石排灣道、香港仔海旁道、香港仔大道、香港仔海旁道、黃竹坑道及南朗山道。

黃竹坑往中環(林士街)：途經南朗山道、黃竹坑道、香港仔海旁道、石排灣道、薄扶林道、皇后大道西、水街、德輔道西、干諾道西、干諾道中及林士街。

行車時間表

中環(林士街)開	黃竹坑開	班次(分)
	每日	
* 上午6時20分——上午8時50分	—	15
上午8時50分——零時10分	上午5時35分——晚上11時30分	15/20

* 星期一至星期六上午六時二十分至八時五十分，由林士街總站開出的班次，將駛經海洋公園交匯處及香葉道往黃竹坑邨。

收費表

往		來	
中環(林士街)		黃竹坑	
\$3.00 瑪麗醫院		\$3.00 瑪麗醫院	
\$3.00 \$2.60 田灣		\$3.00 \$2.60 皇后大道西	
\$3.00 \$2.60 \$1.60 黃竹坑		\$3.00 \$2.60 \$1.80 中環(林士街)	

行程時間 37 分

南區特快路線第 72 號

路程——10 公里

華貴往銅鑼灣：途經田灣海旁道、田灣山道、石排灣道、香港仔海旁道、黃竹坑道、南朗山道、黃竹坑邨巴士總站、南朗山道、黃竹坑道、(海洋公園巴士總站)*、香港仔隧道、黃泥涌道、摩理臣山道、天樂里、軒尼詩道、怡和街及銅鑼灣道。

銅鑼灣往華貴：途經銅鑼灣道、摩頓台、高士威道、伊榮街、邊寧頓街、怡和街、軒尼詩道、堅拿道巴士專用線、堅拿道東、禮頓道、摩理臣山道、黃泥涌道、香港仔隧道、(海洋公園巴士總站)*、黃竹坑道、南朗山道、黃竹坑邨巴士總站、南朗山道、黃竹坑道、香港仔海旁道及田灣海旁道。

行車時間表

華貴開	銅鑼灣開	班次(分)
	星期一至星期六	
上午5時45分——上午6時	—	15
** 上午6時——上午9時20分	** 上午6時30分——上午8時30分	20
上午9時20分——晚上11時50分	上午8時30分——零時30分	8/12
	星期日及公眾假期	
上午6時——晚上11時50分	上午6時30分——零時30分	8/12

* 逢星期六、日及公眾假期下午一時至七時，本路線巴士改經海洋公園往銅鑼灣。

逢星期六下午一時至五時，及逢星期日及公眾假期上午九時至下午五時，本路線巴士改經海洋公園往華貴。

** 上午九時前由華貴開出及上午九時卅分前由銅鑼灣開出的班次，均不進入黃竹坑邨巴士總站。

收費表

單程每位二元八角

(往華貴：過香港仔隧道後收費一元八角)

(往銅鑼灣：過香港仔隧道後收費一元八角)

行程時間 28 分

南區特快路線第 72A 號

路程——6.9 公里

黃竹坑往銅鑼灣：途經南朗山道、黃竹坑道、香港仔隧道、黃泥涌道、摩理臣山道、天樂里、軒尼詩道、怡和街及銅鑼灣道。

銅鑼灣往黃竹坑：途經銅鑼灣道、摩頓台、高士威道、伊榮街、邊寧頓街、怡和街、軒尼詩道、堅拿道巴士專用線、堅拿道東、禮頓道、摩理臣山道、黃泥涌道、香港仔隧道、黃竹坑道及南朗山道。

行車時間表

黃竹坑開

銅鑼灣開

班次(分)

逢星期一至星期六

(星期日及公眾假期暫停服務)

上午 6 時——上午 9 時

上午 6 時 22 分——上午 9 時 17 分

15/20

收費表

單程每位二元六角

(往黃竹坑：過香港仔隧道後收費一元六角)

(往銅鑼灣：過香港仔隧道後收費一元八角)

行程時間 22 分

南區路線第 72B 號

路程——8.5 公里

香港仔往銅鑼灣：途經香港仔大道、香港仔海旁道、黃竹坑道、香港仔隧道、黃泥涌道、摩理臣山道、天樂里、軒尼詩道、怡和街及銅鑼灣道。

銅鑼灣往香港仔：途經銅鑼灣道、摩頓台、高士威道、伊榮街、邊寧頓街、怡和街、軒尼詩道、堅拿道巴士、專用線、堅拿道東、禮頓道、摩理臣山道、黃泥涌道、香港仔隧道、黃竹坑道、香港仔海旁道、天橋、香港仔大道、洛陽街及成都道。

行車時間表

香港仔開

銅鑼灣開

班次(分)

逢星期一至星期六

(星期日及公眾假期暫停服務)

—	上午6時20分——上午6時40分	20
上午6時10分——上午9時	上午6時40分——上午8時30分	10

收費表

單程每位二元八角

(往銅鑼灣：過香港仔隧道後收費一元八角)

(往香港仔：過香港仔隧道後收費一元六角)

行程時間 28分

南區路線第73號

路程——14.3公里

華富(北)往赤柱監獄：途經華富道、石排灣道、香港仔海旁道、香港仔大道、香港仔海旁道、黃竹坑道、香島道、淺水灣道、赤柱峽道、赤柱村道及東頭灣道。

赤柱監獄往華富(北)：途經東頭灣道、赤柱村道、赤柱峽道、淺水灣道、香島道、黃竹坑道、香港仔海旁道、石排灣道及華富道。

行車時間表

華富(北)開

赤柱監獄開

班次**(分)

每日

* 上午6時30分

上午6時30分——晚上11時	上午6時45分——晚上11時50分	15/30
----------------	-------------------	-------

* 逢星期一至星期六上午六時三十分開出，公眾假期除外。

** 每年夏天泳季逢星期六下午、星期日及公眾假期，行車班次將增至約每十至十五分鐘一班，並會按乘客需求，增開短途特別班次來往香港仔與淺水灣。

收費表

華富(北)

\$2.60 壽山村道

\$3.00 \$1.80 淺水灣

\$4.50 \$3.00 \$2.60 赤柱監獄

赤柱村至赤柱監獄收費一元六角

黃竹坑道(南風道以西)至華富(北)收費一元八角

行程時間 44分

南區特快路線第75號

路程——8.5 公里

中環總站往黃竹坑：途經干諾道中、夏慤道、紅棉路支路、金鐘道、樂禮街、金鐘地鐵站(東)、德立街、添馬街、金鐘道、軒尼詩道、菲林明道、灣仔道、摩理臣山道、黃泥涌道、香港仔隧道、黃竹坑道及南朗山道。

黃竹坑往中環總站：途經南朗山道、黃竹坑道、香港仔隧道、黃泥涌道、摩理臣山道、灣仔道、菲林明道、軒尼詩道、金鐘道、皇后大道中、畢打街、康樂廣場及港景街。

行車時間表

中環總站開	黃竹坑開	班次(分)
	每日	
上午5時45分——晚上11時50分	上午5時20分——晚上11時20分	8/15

收費表

單程每位二元八角

(往黃竹坑：過香港仔隧道後收費一元六角)

(往中環：過香港仔隧道後收費一元八角)

行程時間 27 分

南區路線第76號

路程——11.5 公里

石排灣往銅鑼灣(摩頓台)：途經漁光道、香港仔水塘道、香港仔大道、香港仔海旁道、黃竹坑道、南風道、深水灣道、黃泥涌峽道、司徒拔道、皇后大道東、摩理臣山道、天樂里、軒尼詩道、怡和街及銅鑼灣道。

銅鑼灣(摩頓台)往石排灣：途經銅鑼灣道、摩頓台、高士威道、伊榮街、邊寧頓街、怡和街、軒尼詩道、堅拿道巴士專用線、堅拿道東、禮頓道、摩理臣山道、皇后大道東、司徒拔道、黃泥涌峽道、深水灣道、南風道、黃竹坑道、香港仔海旁道、天橋、香港仔大道、香港仔水塘道及漁光道。

行車時間表

石排灣開	銅鑼灣開	班次(分)
	每日	
上午6時——晚上7時	上午6時30分——晚上7時30分	15/20

收費表

往			來		
石排灣			銅鑼灣(摩頓台)		
\$3.00		司徒拔道迴旋處	\$3.00		南風道/黃竹坑道
\$3.00	\$2.60	摩理臣山道	\$3.00	\$1.60	石排灣
\$3.00	\$2.60	\$1.80 銅鑼灣(摩頓台)			

行程時間 30 分

南區路線第 77 號

路程——9.7 公里

香港仔往石塘咀：途經香港仔大道、洛陽街、東勝道、香港仔大道、天橋、香港仔海旁道、石排灣道、域多利道、卑路乍街及荷蘭街。

石塘咀往香港仔：途經荷蘭街、堅彌地城海旁、山市街、卑路乍街、域多利道、石排灣道、香港仔海旁道及湖南街。

行車時間表

香港仔開	石塘咀開	班次(分)
	每日	
上午 6 時——晚上 10 時 15 分	* 上午 6 時 35 分——上午 8 時 20 分 上午 8 時 20 分——晚上 10 時 50 分	15 15/30

* 逢星期一至星期六上午六時三十五分至八時二十分，由石塘咀開出的班次，將延長行車路程，駛經香港仔大道、黃竹坑道、海洋公園道及黃竹坑道。

收費表

往			來		
香港仔			石塘咀(荷蘭街)		
\$3.00		鋼線灣	\$3.00		鋼線灣
\$3.00	\$2.40	域多利道/摩星嶺道	\$3.00	\$2.40	香港仔
\$3.00	\$2.40	\$1.80 石塘咀(荷蘭街)			

行程時間 32 分

南區路線第 78 號

路程——3.6 公里

黃竹坑邨往華貴邨：途經南朗山道、黃竹坑道、香港仔海旁道、田灣海旁道、華貴邨巴士總站。

華貴邨往黃竹坑邨：途經田灣海旁道、天橋、石排灣道、香港仔海旁道、香港仔大道、黃竹坑道及南朗山道。

行車時間表

黃竹坑邨開

華貴邨開

班次(分)

每日

上午6時30分——午夜12時

上午6時30分——零時20分

10/20

收費表

單程每位一元六角

市區半直通路線第80號

路程——14.2公里

小西灣往中環(永和街)：途經柴灣道、環翠道、柴灣道、筲箕灣道、英皇道、康山道、英皇道、清風街天橋、維園道、告士打道、夏慤道、紅棉路、天橋、金鐘道、德輔道中及永和街。

中環(永和街)往小西灣：途經永和街、干諾道中、林士街、德輔道中、畢打街、干諾道中、夏慤道、告士打道、菲林明道、會議道、鴻興道、鴻興道天橋、維園道、永興街、英皇道、筲箕灣道、柴灣道、環翠道及柴灣道。

行車時間表

小西灣開

中環(永和街)開

班次(分)

星期一至星期五

* 上午6時——上午6時30分

5

上午6時30分——晚上10時30分

上午7時25分——晚上11時30分

10/15

星期六

* 上午6時——上午6時30分

5

上午6時30分——晚上11時

上午7時25分——晚上11時45分

10/15

星期日及公眾假期

上午8時——晚上11時

上午8時48分——晚上11時45分

10/15

* 路程延長至港澳碼頭巴士總站

收費表

往

來

小西灣

中環(永和街)

\$3.00 筲箕灣(愛秩序街)

\$3.00 北角(永興街)

\$3.00 \$2.80 北角(琴行街)

\$3.00 \$2.20 北角(書局街)

\$3.00 \$2.80 \$2.40 怡東酒店

\$3.00 \$2.20 \$1.80 小西灣

\$3.00 \$2.80 \$2.40 \$2.00 中環(永和街)

不設小童半價

行程時間 49分

市區路線第81號

路程——12.5 公里

柴灣(興華)往勵德邨：途經興華邨通路、翡翠道、環翠道、東區走廊支路、寧富街、利眾街、康民街、柴灣道、筲箕灣道、英皇道、康山道、英皇道、高士威道、禮頓道、邊寧頓街、怡和街、銅鑼灣道、天橋、大坑道及勵德邨道。

勵德邨往柴灣(興華)：途經勵德邨道、大坑道、銅鑼灣道、摩頓台、高士威道、禮頓道、邊寧頓街、怡和街、高士威道、英皇道、筲箕灣道、柴灣道、東區走廊支路、寧富街、柴灣地鐵站巴士站、吉勝街、柴灣道、環翠道、翡翠道、興華邨通路、峰霞道及興華邨通路。

行車時間表

柴灣(興華)開	勵德邨開	班次(分)
	每日	
上午6時——晚上11時30分	上午6時45分——零時10分	12/15

收費表

往		來	
柴灣(興華)	勵德邨	柴灣(興華)	勵德邨
\$2.20 筲箕灣(愛秩序街)	\$2.20 北角(書局街)	\$2.20 \$1.80 柴灣(興華)	\$2.20 \$1.80 柴灣(興華)

行程時間45分

市區路線第81A號

路程——15 公里

柴灣(興華)往灣仔碼頭：途經興華邨通路、翡翠道、環翠道、柴灣道、筲箕灣道、英皇道、康山道、英皇道、炮台山道、天后廟道、寶馬山道、雲景道、怡景道、勵德邨道、大坑道、銅鑼灣道、摩頓台、高士威道、伊榮街、邊寧頓街、怡和街、軒尼詩道、菲林明道及灣仔碼頭通路。

行車時間表

柴灣(興華)開	班次(分)
	逢星期一至星期六 (星期日、公眾假期及學校假期暫停服務)
上午7時——上午7時15分	7/8

收費表

柴灣(興華)	灣仔碼頭
\$2.20 筲箕灣(愛秩序街)	\$2.20 \$1.80 灣仔碼頭

行程時間48分

市區半直通路線第81M號

路程——13 公里

柴灣(興華)往中環地鐵站(德忌利士街)：途經興華邨通路、翡翠道、環翠道、柴灣道、東區走廊支路、寧富街、利眾街、康民街、柴灣道、筲箕灣道、英皇道、康山道、英皇道、清風街天橋、維園道、告士打道、夏慤道、天橋、干諾道中及德忌利士街。

中環地鐵站(德忌利士街)往柴灣(興華)：途經德忌利士街、德輔道中、遮打道、美利道、金鐘道、樂禮街、金鐘地鐵站(東)、德立街、添馬街、金鐘道、軒尼詩道、分域街、駱克道、軍器廠街、天橋、告士打道、菲林明道、會議道、鴻興道、鴻興道天橋、維園道、永興街、英皇道、康山道、英皇道、筲箕灣道、柴灣道、東區走廊支路、寧富街、柴灣地鐵站巴士站、吉勝街、柴灣道、環翠道、翡翠道及興華邨通路。

行車時間表

柴灣(興華)開	中環地鐵站開(德忌利士街)	班次(分)
星期一至星期六		
上午6時42分——下午6時15分	上午7時27分——晚上7時	12/15
星期日及公眾假期		
上午7時30分——下午6時15分	上午8時15分——晚上7時	12/20

收費表

往				來			
柴灣(興華)				中環地鐵站(德忌利士街)			
\$3.00	筲箕灣(愛秩序街)			\$3.00	北角(永興街)		
\$3.00	\$2.80	北角(琴行街)		\$3.00	\$2.20	北角(書局街)	
\$3.00	\$2.80	\$2.40	怡東酒店	\$3.00	\$2.20	\$1.80	柴灣(興華)
\$3.00	\$2.80	\$2.40	\$2.00	中環地鐵站 (德忌利士街)			

不設小童半價

行程時間42分

市區路線第82號

路程——8.3 公里

柴灣(東)往北角碼頭：途經常安街、豐業街、安業街、新業街、柴灣道、環翠道、柴灣道、筲箕灣道、英皇道、康山道、英皇道、琴行街、七姊妹道、書局街及海港道。

北角碼頭往柴灣(東)：途經琴行街、渣華道、英皇道、筲箕灣道、柴灣道、環翠道、柴灣道、新業街、安業街、豐業街及常安街。

行車時間表

柴灣(東)開	北角碼頭開	班次(分)
	每日	
凌晨4時30分——午夜12時	上午5時——凌晨12時37分	5/15
* 午夜12時——凌晨2時	凌晨12時37分——凌晨2時30分	10/15

* 行程延長至小西灣道，經柴灣道及22/1路，不經新業街、安業街、豐業街及常安街。

收費表

單程每位一元八角

行程時間35分

市區路線第82A號

路程——5.6公里

柴灣(東)往西灣河碼頭：途經常安街、豐業街、安業街、新業街、柴灣道、環翠道、柴灣道、筲箕灣道、太康街、鯉景道、太安街及西灣河碼頭通路。

西灣河碼頭往柴灣(東)：途經太安街、筲箕灣道、柴灣道、環翠道、柴灣道、新業街、新安街、安業街、豐業街及常安街。

行車時間表

柴灣(東)開	西灣河碼頭開	班次(分)
	逢星期一至星期六 (星期日及公眾假期暫停服務)	
上午6時30分——上午9時30分	上午6時55分——上午9時20分	10
下午3時30分——下午6時30分	下午3時55分——下午6時55分	10

收費表

單程每位一元八角

行程時間20分

市區路線第83號

路程——7.0公里

柴灣(東)往太古城(循環線)：途經常安街、柴灣道、環翠道、柴灣道、筲箕灣道、太康街、鯉景道、太安街、西灣河碼頭通路、太安街、筲箕灣道、太古城道、太茂路、太古灣道、太榮路、太古城道、筲箕灣道、太康街、鯉景道、太安街、西灣河碼頭通路、太安街、筲箕灣道、柴灣道、環翠道、柴灣道及常安街。

行車時間表

柴灣(東)開

班次(分)

星期一至星期六

上午6時——下午7時

10/15

星期日及公眾假期

上午6時——晚上7時

10/20

收費表

單程每位一元八角

(柴灣(東)至太古城一元八角)

(太古城至柴灣(東)一元八角)

行程時間 25 分

市區路線第 84 號

路程——7.6 公里

柴灣(杏花邨)往筲箕灣：途經盛泰道、永泰道、柴灣碼頭通路、常安街、豐業街、安業街、新業街、22/1 路、小西灣邨巴士總站、22/1 路、柴灣道、東區走廊支路、寧富街、吉勝街、柴灣道、環翠道、柴灣道、筲箕灣道、愛秩序街及南安街。

筲箕灣往柴灣(杏花邨)：途經未命名路、南安里、筲箕灣道、柴灣道、環翠道、柴灣道、東區走廊支路、寧富街、吉勝街、柴灣道、22/1 路、小西灣邨巴士總站、22/1 路、柴灣道、新業街、安業街、豐業街、常安街、嘉業街、永泰道、順泰道及盛泰道。

行車時間表

柴灣(杏花邨)開

筲箕灣開

班次(分)

星期一至星期六

上午7時——下午6時45分

上午7時30分——晚上7時15分

10/15

星期日及公眾假期

上午7時——晚上7時

上午7時30分——晚上7時30分

10/15

星期一至星期六(公眾假期除外)上午七時、上午七時十分、上午七時二十分及上午七時三十分，將開出由柴灣地鐵站往杏花邨的短途班次。

收費表

單程每位一元八角

行程時間 27 分

市區路線第 85 號

路程——10.4 公里

北角碼頭往小西灣：途經琴行街、渣華道、英皇道、筲箕灣道、太康街、鯉景道、太安街、西灣河碼頭通路、太安街、筲箕灣道、柴灣道、阿公岩道、阿公岩村道、東區走廊支路、東區走廊、盛泰道、杏花邨巴士總站、盛泰道、永泰道、柴灣道及 22/1 路。

小西灣往北角碼頭：途經 22/1 路、柴灣道、永泰道、順泰道、盛泰道、東區走廊支路、東區走廊、東區走廊支路、阿公岩村道、阿公岩道、柴灣道、筲箕灣道、太康街、鯉景道、太安街、西灣河碼頭通路、太安街、筲箕灣道、英皇道、康山道、英皇道、琴行街、七姊妹道、書局街及海港道。

行車時間表

北角碼頭開	小西灣開	班次(分)
	每日	
上午 7 時——午夜 12 時	上午 6 時 30 分——晚上 11 時 30 分	15

收費表

單程每位一元八角

行程時間 35 分

旅遊路線第 86 號

路程——9.2 公里

銅鑼灣(高士威道)往柴灣(東)：途經高士威道、英皇道、筲箕灣道、柴灣道、環翠道、柴灣道及常安街。

柴灣(東)往銅鑼灣(高士威道)：途經常安街、柴灣道、環翠道、柴灣道、筲箕灣道、英皇道、康山道、英皇道、高士威道、伊榮街、邊寧頓街、怡和街及高士威道。

行車時間表

柴灣開	銅鑼灣開	班次(分)
	逢農曆年除夕	
晚上 8 時——午夜 12 時	晚上 8 時 40 分——零時 40 分	10

行車班次及時間可配合乘客需求而調整。

收費表

單程每位五元五角

不設小童半價

行程時間 34 分

市區半直通路線第87號

路程——13.8 公里

杏花邨往中環(德忌利士街)：途經盛泰道、永泰道、柴灣道、筲箕灣道、英皇道、康山道、英皇道、清風街天橋、維園道、告士打道、杜老誌道天橋、港灣道、分域碼頭街、天橋、夏慤道、天橋、干諾道中及德忌利士街。

中環(德忌利士街)往杏花邨：途經德忌利士街、德輔道中、畢打街、干諾道中、港灣道、告士打道、分域碼頭街、港灣道、杜老誌道、鴻興道、天橋、告士打道、維園道、永興街、英皇道、筲箕灣道、柴灣道、永泰道及盛泰道。

行車時間表

杏花邨開	中環(德忌利士街)開	班次(分)
逢星期一至星期六 (星期日及公眾假期暫停服務)		
上午6時40分——下午6時20分	上午7時20分——晚上7時	20

收費表

往				來			
杏花邨				中環			
\$3.00				\$3.00			
\$3.00	\$2.80			\$3.00	\$2.20		
\$3.00	\$2.80	\$2.40		\$3.00	\$2.20	\$1.80	
\$3.00	\$2.80	\$2.40	\$2.00				

不設小童半價

行程時間38分

南區特快路線第90號

路程——10.7 公里

鴨脷洲邨往中環總站：途經鴨脷洲橋道、黃竹坑道、(海洋公園巴士總站)*、香港仔隧道、黃泥涌道、摩理臣山道、灣仔道、菲林明道、軒尼詩道、金鐘道、皇后大道中、畢打街、康樂廣場及港景街。

中環總站往鴨脷洲邨：途經干諾道中、夏慤道、紅棉路支路、金鐘道、樂禮街、金鐘地鐵站(東)、德立街、添馬街、金鐘道、軒尼詩道、菲林明道、灣仔道、摩理臣山道、黃泥涌道、香港仔隧道、黃竹坑道、(海洋公園巴士總站)*及鴨脷洲橋道。

行車時間表

鴨脷洲邨開	中環開	班次(分)
每日		
上午6時——晚上11時54分	上午6時30分——零時24分	5/15

* 逢星期六、日及公眾假期下午一時至七時，往中環的班次將改經海洋公園。

逢星期六下午一時至五時，及星期日及公眾假期上午九時至下午五時，往鴨脷洲的班次將改經海洋公園。

收費表

單程每位二元八角

(往鴨脷洲邨：過香港仔隧道後收費一元六角)

(往中環：過香港仔隧道後收費一元八角)

行程時間 27 分

南區路線第 91 號

路程——9.6 公里

鴨脷洲邨往西營盤：途經鴨脷洲橋道、香港仔大道、未命名路、香港仔海旁道、石排灣道、薄扶林道、皇后大道西、水街、德輔道西及正街。

西營盤往鴨脷洲邨：途經正街、干諾道西、西邊街、皇后大道西、薄扶林道、石排灣道、香港仔海旁道、香港仔大道及鴨脷洲橋道。

行車時間表

鴨脷洲邨開	西營盤開	班次(分)
	每日	
上午 6 時——晚上 7 時 15 分	上午 6 時 30 分——晚上 7 時 45 分	10/30

收費表

往		來	
鴨脷洲邨	西營盤	西營盤	鴨脷洲邨
\$3.00 瑪麗醫院	\$3.00 瑪麗醫院	\$3.00 瑪麗醫院	\$3.00 瑪麗醫院
\$3.00 \$2.60 西營盤	\$3.00 \$2.60 田灣	\$3.00 \$2.60 田灣	\$3.00 \$2.60 \$1.60 鴨脷洲邨

行程時間 25 分

南區路線第 91A 號

路程——5.1 公里

鴨脷洲邨往華富(南)：途經鴨脷洲橋道、香港仔海旁道、石排灣道及華富道。

華富(南)往鴨脷洲邨：途經華富道、石排灣道、香港仔海旁道及鴨脷洲橋道。

行車時間表

鴨脷洲邨開	華富(南)開	班次(分)
	逢星期日及公眾假期	
上午 8 時——晚上 7 時	上午 8 時 15 分——晚上 7 時 15 分	20

收費表

單程每位一元六角

行程時間 17 分

南區特快路線第 92 號

路程——8 公里

鴨脷洲邨往銅鑼灣：途經鴨脷洲橋道、黃竹坑道、香港仔隧道、黃泥涌道、摩理臣山道、天樂里、軒尼詩道、怡和街及銅鑼灣道。

銅鑼灣往鴨脷洲邨：途經銅鑼灣道、摩頓台、高士威道、伊榮街、邊寧頓街、怡和街、軒尼詩道、堅拿道巴士專用線、堅拿道東、摩理臣山道、黃泥涌道、香港仔隧道、黃竹坑道及鴨脷洲橋道。

行車時間表

鴨脷洲邨開	銅鑼灣開	班次(分)
星期一至星期六		
上午 6 時 06 分——晚上 11 時	上午 6 時 35 分——晚上 11 時 30 分	9/20
星期日及公眾假期		
上午 6 時 06 分——晚上 11 時 10 分	上午 6 時 35 分——晚上 11 時 40 分	9/20

收費表

單程每位二元六角

(往鴨脷洲邨：過香港仔隧道後收費一元六角)

(往銅鑼灣：過香港仔隧道後收費一元八角)

行程時間 23 分

南區路線第 93 號

路程——14.8 公里

鴨脷洲邨往羅便臣道(循環線)：途經鴨脷洲橋道、香港仔海旁道、石排灣道、薄扶林道、天橋、般舍道、柏道、羅便臣道、花園道、上亞厘畢道、堅道、般舍道、薄扶林道、石排灣道、香港仔海旁道及鴨脷洲橋道。

行車時間表

鴨脷洲邨開	班次(分)
逢星期一至星期六	
(星期日、公眾假期及學校假期暫停服務)	

上午 7 時——上午 7 時 20 分

20

收費表

鴨脷洲邨

\$3.00 瑪麗醫院

\$3.00 \$2.60 般含道 / 柏道交界處

—— —— \$3.00 瑪麗醫院

—— —— \$3.00 \$2.60 田灣

—— —— \$3.00 \$2.60 \$1.60 鴨脷洲邨

行程時間 60 分

南區路線第 93A 號

路程——15.2 公里

利東邨往羅便臣道：途經 C 路、B 路、A 路、鴨脷洲橋道、香港仔大道、香港仔海旁道、石排灣道、薄扶林道、天橋、般含道、柏道、羅便臣道(以羅便臣道與花園道交界處最後一個巴士站為總站)。

行車時間表

利東邨開

班次(分)

星期一至六

(星期日、公眾假期及學校假期暫停服務)

上午 7 時

收費表

利東邨往羅便臣道收費三元

瑪麗醫院往羅便臣道收費二元六角

行程時間 40 分

南區路線第 94 號

路程——9.6 公里

利東邨往西營盤：途經 C 路、B 路、A 路、鴨脷洲橋道、香港仔大道、未命名路、香港仔海旁道、石排灣道、薄扶林道、皇后大道西、水街、德輔道西及正街。

西營盤往利東邨：途經正街、干諾道西、西邊街、皇后大道西、薄扶林道、石排灣道、香港仔海旁道、香港仔大道、鴨脷洲橋道、A 路、B 路及 C 路。

行車時間表

利東邨開

西營盤開

班次(分)

每日

上午 6 時 25 分——晚上 7 時 20 分

上午 7 時 35 分——晚上 7 時 50 分

10/30

收費表

往			來			
利東邨			西營盤			
\$3.00	瑪麗醫院		\$3.00	瑪麗醫院		
\$3.00	\$2.60	西營盤	\$3.00	\$2.60	田灣	
			\$3.00	\$2.60	\$1.60	利東邨

行程時間 25 分

南區路線第 95 號

路程——3.7 公里

鴨脷洲邨往石排灣(循環線)：途經鴨脷洲橋道、香港仔海旁道、天橋、香港仔大道、香港仔水塘道、漁光道、香港仔水塘道、香港仔大道、香港仔海旁道及鴨脷洲橋道。

行車時間表

鴨脷洲邨開	石排灣開	班次(分)
	每日	
上午 5 時 05 分——上午 5 時 45 分 *		20
上午 6 時 09 分——晚上 11 時 46 分	上午 6 時 25 分——午夜 12 時	6/12

* 逢星期一至星期六(假期除外)，由鴨脷洲開往香港仔(洛陽街)。

收費表

單程每位一元六角

(鴨脷洲邨至漁光道收費一元六角)

(香港仔水塘道至鴨脷洲邨收費一元六角)

行程時間 25 分

南區路線第 95A 號

香港仔往鴨脷洲(利南道工業區)：途經香港仔大道、洛陽街、東勝道、香港仔大道、香港仔海旁道、鴨脷洲橋道、鴨脷洲巴士總站、鴨脷洲橋道、利南道、利興街及利景街。

鴨脷洲(利南道工業區)往香港仔：途經利景街、利南道、鴨脷洲橋道、鴨脷洲巴士總站、鴨脷洲橋道、香港仔海旁道、天橋、香港仔大道、香港仔海旁道及湖南道。

行車時間表

香港仔開	利南道工業區	班次(分)
	星期一至星期六 (星期日及公眾假期暫停服務)	
上午 6 時 45 分——上午 8 時	—	15
上午 8 時——下午 2 時	上午 11 時——下午 1 時 45 分	30
下午 5 時——下午 6 時 50 分	下午 5 時 05 分——下午 7 時 05 分	30

收費表

單程每位一元六角

行程時間：

來：11分

往：14分

南區路線第96號**路程——8.2 公里**

鴨脷洲(利東邨)往銅鑼灣(摩頓台)：途經C路、B路、A路、鴨脷洲橋道、黃竹坑道、香港仔隧道、黃泥涌道、摩理臣山道、天樂里、軒尼詩道、怡和街及銅鑼灣道。

銅鑼灣(摩頓台)往鴨脷洲(利東邨)：途經銅鑼灣道、摩頓台、高士威道、伊榮街、邊寧頓街、怡和街、軒尼詩道、堅拿道巴士專用線、堅拿道東、摩理臣山道、黃泥涌道、香港仔隧道、黃竹坑道、鴨脷洲橋道、A路、B路及C路。

行車時間表

利東邨開

摩頓台開

班次(分)

每日

上午6時——午夜12時

上午6時27分——零時30分

7/20

逢星期六下午十二時三十分至五時由利東邨開出的班次及下午一時至五時三十八分由銅鑼灣開出的班次，將增至每七至八分鐘一班。

收費表

單程每位二元八角

(往利東邨：過香港仔隧道後收費一元六角)

(往銅鑼灣：過香港仔隧道後收費一元八角)

行程時間25分

南區特快路線第97號**路程——10.5 公里**

鴨脷洲(利東邨)往中環總站：途經C路、B路、A路、鴨脷洲橋道、黃竹坑道、香港仔隧道、黃泥涌道、摩理臣山道、灣仔道、菲林明道、軒尼詩道、金鐘道、皇后大道中、畢打街、康樂廣場及港景街。

中環總站往鴨脷洲(利東邨)：途經干諾道中、夏慤道、紅棉路支路、金鐘道、樂禮街、金鐘地鐵站(東)、德立街、添馬街、金鐘道、軒尼詩道、菲林明道、灣仔道、摩理臣山道、黃泥涌道、香港仔隧道、黃竹坑道、鴨脷洲橋道、A路、B路及C路。

行車時間表

利東邨開

中環開

班次(分)

每日

上午5時55分——午夜12時

上午6時30分——零時30分

6/15

收費表

單程每位二元八角

(往利東邨：過香港仔隧道後收費一元六角)

(往中環：過香港仔隧道後收費一元八角)

行程時間 37分

南區路第97A號

路程——2.7公里

利東邨往黃竹坑：途經C路、B路、A路、鴨脷洲橋道及黃竹坑道。

行車時間表

利東邨開

班次(分)

星期一至星期六

(星期日及公眾假期暫停服務)

上午7時——上午9時

15

收費表

單程每位一元六角

行程時間 12分

南區路線第98號

路程——2.9公里

鴨脷洲(利東邨)往香港仔(湖南街)：途經C路、B路、A路、鴨脷洲橋道、香港仔海旁道、天橋、香港仔大道、洛陽街、成都道及湖南街。

香港仔(湖南街)往鴨脷洲(利東邨)：途經湖南街、東勝道、香港仔大道、香港仔海旁道、鴨脷洲橋道、A路、B路及C路。

逢星期日及公眾假期，往香港仔的班次將改經香港仔大道、香港仔海旁道及湖南街。

行車時間表

利東邨開

香港仔開

班次(分)

每日

上午 5 時——晚上 11 時 30 分

上午 5 時 25 分——晚上 11 時 45 分

5/10

收費表

單程每位一元六角

行程時間 13 分

特快豪華巴士路線第 260 號

路程——15.9 公里

中環總站往赤柱監獄：途經干諾道中、愛丁堡廣場、干諾道中、夏慤道、紅棉路支路、金鐘道、皇后大道東、黃泥涌道、香港仔隧道、黃竹坑道、香島道、淺水灣道、赤柱峽道、赤柱村道及東頭灣道。

赤柱監獄往中環總站：途經東頭灣道、赤柱村道、赤柱峽道、淺水灣道、香島道、黃竹坑道、香港仔隧道、黃泥涌道、皇后大道東、金鐘道、皇后大道中、畢打街、干諾道中、康樂廣場及港景街。

行車時間表

中環總站開

赤柱監獄開

班次(分)

每日

上午 7 時 53 分——晚上 7 時 33 分

上午 6 時 45 分——晚上 7 時 21 分

15/30

將加開 72 座位非冷氣雙層巴士行走額外班次

收費表

單程每位七元

淺水灣至中環收費四元

星期日及公眾假期中環至淺水灣不設分段收費

不設小童半價

冷氣服務：

單程每位八元

淺水灣至中環收費五元

星期日及公眾假期中環至淺水灣不設分段收費

不設小童半價

行程時間 42 分

特快豪華巴士路線第 261 號

路程——13.4 公里

中環總站往春坎角：途經干諾道中、愛丁堡廣場、干諾道中、夏慤道、紅棉路支路、金鐘道、皇后大道東、司徒拔道、黃泥涌峽道、淺水灣道、赤柱峽道及春坎角道。

春坎角往中環總站：途經春坎角道、赤柱峽道、淺水灣道、黃泥涌峽道、司徒拔道、皇后大道東、金鐘道、皇后大道中、畢打街、干諾道中、康樂廣場及港景街。

行車時間表

中環總站開	春坎角開	班次(分)
星期一至星期六 (星期日及公眾假期暫停服務)		
上午 7 時 45 分——晚上 7 時 05 分	上午 7 時 10 分——晚上 7 時 10 分	20/60

收費表

非冷氣服務：

單程每位七元

淺水灣至中環分段收費四元

不設小童半價

冷氣服務：

單程每位八元

淺水灣至中環分段收費五元

不設小童半價

行程時間 43 分

特快豪華巴士路線第 262 號

路程——13.4 公里

中環總站往春坎角：途經干諾道中、愛丁堡廣場、干諾道中、夏慤道、紅棉路支路、金鐘道、皇后大道東、黃泥涌道、香港仔隧道、黃竹坑道、香島道、淺水灣道、赤柱峽道及春坎角道。

春坎角往中環總站：途經春坎角道、赤柱峽道、淺水灣道、香島道、黃泥涌道、香港仔隧道、黃泥涌道、皇后大道東、金鐘道、皇后大道中、畢打街、干諾道中、康樂廣場及港景街。

行車時間表

中環總站開	春坎角開	班次(分)
逢星期一至星期六 (星期日及公眾假期暫停服務)		
上午 8 時 05 分——晚上 7 時 05 分	上午 6 時 50 分——晚上 6 時 50 分	60

收費表

非冷氣服務：

單程每位七元

淺水灣至中環分段收費四元

不設小童半價

冷氣服務：

單程每位十一元

淺水灣至中環分段收費五元

不設小童半價

行程時間 43 分

旅遊路線第 304 號**路程——11.6 公里**

銅鑼灣往華富(南)：途經高士威道、英皇道、銀幕街、琉璃街、英皇道、高士威道、伊榮街、邊寧頓街、怡和街、軒尼詩道、堅拿道巴士專用線、堅拿道東、禮頓道、摩理臣山道、黃泥涌道、香港仔隧道、黃竹坑道、南朗山道、黃竹坑邨巴士總站、南朗山道、黃竹坑道、香港仔大道、香港仔海旁道、石排灣道及華富道。

華富(南)往銅鑼灣：途經華富道、石排灣道、香港仔海旁道、香港仔大道、黃竹坑道、南朗山道、黃竹坑邨巴士總站、南朗山道、黃竹坑道、香港仔隧道、黃泥涌道、摩理臣山道、天樂里、軒尼詩道、怡和街及高士威道。

行車時間表**銅鑼灣開****華富(南)開****班次(分)****逢農曆元旦日**

零時 45 分——上午 5 時 15 分

凌晨 1 時 30 分——凌晨 4 時 30 分

8

行車班次及時間可配合乘客需求而調整。

收費表

單程每位五元五角

不設小童半價

行程時間 34 分

旅遊路線第 308 號**路程——9.4 公里**

銅鑼灣(高士威道)往小西灣：途經高士威道、英皇道、筲箕灣道、柴灣道、環翠道、柴灣道及 22/1 路。

小西灣往銅鑼灣(高士威道)：途經 22/1 路、柴灣道、環翠道、柴灣道、筲箕灣道、英皇道、高士威道、伊榮街、邊寧頓街、怡和街及高士威道。

行車時間表

銅鑼灣開

小西灣開

班次(分)

逢農曆除夕及元旦

晚上8時40分——上午5時10分

晚上8時——凌晨4時30分

10

行車班次及時間可配合乘客需求而調整。

收費表

單程每位四元

不設小童半價

行程時間34分

旅遊路線第357號

路程——7.2公里

中環總站往華人基督教墳場(循環線)：途經干諾道中、砵甸乍街、皇后大道中、皇后街、皇后大道西、卑路乍街、域多利道、沙宣道、薄扶林道、皇后大道西、水街、德輔道西、干諾道西、干諾道中及港景街。

行車時間表

中環總站開

班次(分)

只在清明節及重陽節行走

上午7時——下午5時52分

7/10

行車班次及時間可按乘客需求而調整。

收費表

單程每位四元

行程時間50分

旅遊路線第374號

路程——9.2公里

華貴邨至淺水灣：經田灣海旁道、香港仔海旁道、石排灣道、香港仔海旁道、香港仔大道、香港仔海旁道、黃竹坑道、香島道、淺水灣道、南灣道及淺水灣道。

淺水灣至華貴邨：經淺水灣道、香島道、黃竹坑道、香港仔海旁道、田灣海旁道。

D5762

S. S. NO. 4 TO GAZETTE NO. 50/1992

行車時間表

華貴邨開	淺水灣開	班次(分)
------	------	-------

只在泳季星期日及公眾假期服務
(如天氣許可)

上午 8 時 30 分——下午 7 時 40 分	上午 9 時——下午 8 時 10 分	20/30
--------------------------	---------------------	-------

收費表

	往		來
單程每位三元五角		淺水灣	
		\$3.50	黃竹坑道香港仔運動場外
		\$3.50	\$1.80 華貴邨

行程時間 25 分

旅遊路線第 388 號

路程——3.2 公里

柴灣地鐵站巴士總站往柴灣墳場(循環線)：途經寧富街、柴灣地鐵站、吉勝街、柴灣道、環翠道、連城道、歌連臣角道、石澳道、大潭道、柴灣道、東區走廊支路及寧富街。

行車時間表

柴灣地鐵站巴士總站開	班次(分)
------------	-------

只在清明節及重陽節行走

上午 7 時——下午 5 時 40 分	5/10
---------------------	------

行車班次及時間可按乘客需求而調整。

收費表

單程每位三元
不設小童半價

行程時間 40 分

旅遊路線第 389 號

路程——8.9 公里

筲箕灣往柴灣墳場(循環線)：途經愛秩序街、寶文街、望隆街、東喜街、東區走廊、東區走廊支路、柴灣道、環翠道、連城道、歌連臣角道、石澳道、大潭道、柴灣道、筲箕灣道、愛秩序街及南安街。

行車時間表

筲箕灣開

班次(分)

只在清明節及重陽節行走

上午7時——下午5時54分

6/12

行車班次及時間可按乘客需求而調整。

收費表

單程每位三元五角

不設小童半價

行程時間 50 分

旅遊路線第 392 號

路程——10.5 公里

銅鑼灣往鴨脷洲邨：途經銅鑼灣、英皇道、銀幕街、琉璃街、英皇道、高士威道、伊榮街、邊寧頓街、怡和街、軒尼詩道、堅拿道巴士專用線、堅拿道東、摩理臣山道、黃泥涌道、香港仔隧道、黃竹坑道、鴨脷洲橋道、A 路、B 路、C 路、B 路、A 路及鴨脷洲橋道。

鴨脷洲邨往銅鑼灣：途經鴨脷洲橋道、A 路、B 路、C 路、B 路、A 路、鴨脷洲橋道、黃竹坑道、香港仔隧道、黃泥涌道、摩理臣山道、天樂里、軒尼詩道、怡和街及銅鑼灣。

行車時間表

銅鑼灣開

鴨脷洲邨開

班次(分)

逢農曆元旦日

零時40分——上午5時

凌晨1時10分——凌晨4時30分

8

行車班次及時間可配合乘客需求而調整。

收費表

單程每位五元五角

不設小童半價

行程時間 28 分

旅遊路線第 399 號

路程——10.2 公里

鴨脷洲往淺水灣：途經鴨脷洲橋道、A 路、B 路、C 路(利東邨巴士總站)、B 路、A 路、鴨脷洲橋道、黃竹坑道、南望山道、(黃竹坑邨巴士總站)、南望山道、黃竹坑道、香島道、淺水灣道、南灣道及淺水灣道。

淺水灣往鴨脷洲邨：經淺水灣道、香島道、黃竹坑道、南望山道(黃竹坑邨巴士總站)、南望山道、黃竹坑道、鴨脷洲橋道、A路、B路、C路、(利東邨巴士總站)、B路、A路及鴨脷洲橋道。

行車時間表

鴨脷洲邨開	淺水灣開	班次(分)
只在泳季星期日及公眾假期服務 (如天氣許可)		
上午7時——下午7時	上午9時40分——下午7時40分	30

行車時間及班次可能隨交通之需要而調整。

收費表

往	來
單程每位三元五角	淺水灣
	\$3.50 黃竹坑道香港仔運動場外
	\$3.50 \$1.60 鴨脷洲邨

不設小童半價

行程時間35分

冷氣巴士線第504號

路程——11.9公里

華富(南)往灣仔碼頭：途經華富道、石排灣道、薄扶林道、山道天橋、置富道、利牧徑、薄扶林道、山道天橋、干諾道西、干諾道中、夏慤道、紅棉路支路、金鐘道、軒尼詩道、菲林明道、天橋及灣仔碼頭巴士總站通路。

灣仔碼頭往華富(南)：途經灣仔碼頭巴士總站通路、天橋、菲林明道、軒尼詩道、金鐘道、德輔道中、域多利皇后街、皇后大道中、皇后大道西、薄扶林道、利牧道、置富道、薄扶林道、石排灣道及華富道。

行車時間表

華富開	灣仔碼頭開	班次(分)
星期一至星期六		
上午7時20分——下午4時26分	上午10時12分——下午7時27分	12/15
(星期日及公眾假期暫停)		

收費表

冷氣服務：華富——灣仔碼頭	\$4.50
瑪麗醫院至灣仔碼頭	\$3.80
信德中心至灣仔碼頭	\$2.50
瑪麗醫院至華富	\$3.00
置富至華富	\$2.50

非冷氣服務：(如冷氣設備發生故障，收取路線第 40 號的收費)

行程時間 33 分
(平均時速 20.5 公里)

冷氣巴士路線第 525 號

路程——15.9 公里

中環總站往寶馬山：途經干諾道中、砵甸乍街、德輔道中、金鐘道、軒尼詩道、怡和街、高士威道、興發街、天后地鐵站巴士站、英皇道、銀幕街、琉璃街、英皇道、天后廟道及寶馬山道。

寶馬山道往中環總站：途經寶馬山道、雲景道、天后廟道、銅鑼灣道、摩頓臺、高士威道、伊榮街、邊寧頓街、怡和街、軒尼詩道、金鐘道、皇后大道中、畢打街、康樂廣場及港景街。

行車時間表

中環總站開

寶馬山開

星期一至星期六

(星期日及公眾假期暫停服務)

上午 9 時 03 分
上午 10 時 25 分
上午 11 時 50 分
下午 3 時 50 分
下午 5 時 05 分
下午 6 時 18 分

上午 8 時 15 分
上午 9 時 32 分
上午 10 時 58 分
下午 12 時 18 分
下午 4 時 16 分
*下午 6 時 57 分

* 只往來寶馬山至天后地鐵站巴士總站的班次。

收費表

往			來		
分段編號			分段編號		
	中環總站			寶馬山	
1	\$4.50	史釗活道	1	\$4.50	銅鑼灣道
2	\$4.50	\$2.50 寶馬山	2	\$4.50	\$2.50 中環總站

行程時間 29 分

冷氣巴士路線第 537 號

路程——7.7 公里

置富花園往金鐘地鐵站(西)：途經置富道、利牧徑、天橋、薄扶林道、山道天橋、干諾道西、干諾道中、夏慤道、紅棉路支路、金鐘道、添馬街及德立街。

金鐘地鐵站(西)往置富花園：途經德立街、紅棉路支路、紅棉路、天橋、金鐘道、德輔道中、域多利皇后街、皇后大道中、皇后大道西、薄扶林道、利牧徑及置富道。

行車時間表

置富花園開

金鐘地鐵站(西)開

班次(分)

星期一至星期六

上午7時12分——上午9時24分

——

12

——

下午5時05分——晚上7時20分

12

(星期日及公眾假期暫停服務)

收費表

冷氣服務：置富——金鐘	\$4.50
瑪麗醫院至金鐘地鐵站(西)	\$3.80
信德中心至金鐘地鐵站(西)	\$2.50
瑪麗醫院至置富	\$3.00

非冷氣服務：(如冷氣設備發生故障，收取路線第37號的收費)

行程時間22分

冷氣巴士路線第543號

華貴往灣仔碼頭：途經田灣海旁道、香港仔海旁道、石排灣道、(華富道、石排灣道)*、薄扶林道、天橋、置富道、利牧徑、天橋、薄扶林道、天橋、般含道、堅道、亞畢諾道、雲咸街、雪廠街、遮打道、美利道、金鐘道、軒尼詩道、菲林明道、天橋及灣仔碼頭巴士總站通路。

灣仔碼頭往華貴：途經灣仔碼頭巴士總站、天橋、菲林明道、軒尼詩道、金鐘道、皇后大道中、德己立街、威靈頓街、擺花街、荷李活道、亞畢諾道、堅道、般含道、薄扶林道、利牧徑、置富道、薄扶林道、石排灣道、(華富道、石排灣道)*、田灣山道、田灣海旁道及華貴邨。

行車時間表

華貴開

灣仔碼頭開

班次(分)

星期一至星期六

上午6時45分——下午6時30分

上午9時——下午7時15分

15

星期日及公眾假期*

上午8時15分——下午6時30分

上午9時——晚上7時15分

15/20

* 星期日及公眾假期從華貴邨及灣仔碼頭開出的班次只經華富(南)。

收費表

分段編號

華貴

1	\$4.50	瑪麗	
2	\$4.50	\$3.80	般含道 / 高街交界處
3	\$4.50	\$3.80	\$3.50 灣仔碼頭

行程時間42分

冷氣巴士路線第 590 號

路程——10.9 公里

鴨脷洲(海怡半島)往中環(交易廣場)：途經鴨脷洲橋道、黃竹坑道、香港仔隧道、黃泥涌道、摩理臣山道、天樂里、軒尼詩道、杜老誌道、告士打道、夏慤道、紅棉路支路、琳寶徑、遮打道、昃臣道、干諾道中、康樂廣場及港景街。

中環(交易廣場)往鴨脷洲(海怡半島)：途經干諾道中、夏慤道、紅棉路支路、金鐘道、樂禮街、金鐘地鐵站(東)、德立街、添馬街、金鐘道、軍器廠街、告士打道、菲林明道、灣仔碼頭巴士總站、菲林明道、灣仔道、摩理臣山道、黃泥涌道、香港仔隧道、黃竹坑道及鴨脷洲橋道。

行車時間表

海怡半島開	中環開	班次(分)
	星期一至星期六	
上午 7 時——下午 7 時	上午 9 時 10 分——下午 7 時 40 分	20/40
	星期日及公眾假期	
上午 7 時 30 分——下午 6 時	上午 8 時 05 分——下午 7 時 10 分	35

收費表

單程每位四元五角
(過香港仔隧道後收費二元五角)

行程時間 28 分

冷氣巴士路線第 592 號

鴨脷洲(海怡半島)往銅鑼灣：途經鴨脷洲橋道、A 路、B 路、C 路、B 路、A 路、鴨脷洲橋道、黃竹坑道、香港仔隧道、黃泥涌道、摩理臣山道、天樂里、軒尼詩道、怡和街及銅鑼灣道。

銅鑼灣往鴨脷洲(海怡半島)：途經銅鑼灣道、摩頓臺、高士威道、伊榮街、邊寧頓街、怡和街、軒尼詩道、堅拿道巴士專用綫、堅拿道東、摩理臣山道、黃泥涌道、香港仔隧道、黃竹坑道、鴨脷洲橋道、A 路、B 路、C 路、B 路、A 路及鴨脷洲橋道。

行車時間表

海怡半島開	銅鑼灣開	班次(分)
	星期一至星期六	
上午 7 時 15 分——晚上 11 時 25 分	上午 9 時 30 分——凌晨 12 時	25/40
	星期日及公眾假期	
上午 7 時 10 分——晚上 10 時 55 分	上午 7 時 45 分——晚上 11 時 30 分	35

收費表

單程每位四元五角
(過香港仔隧道後收費二元五角)

行程時間 30 分

冷氣巴士路線第 595 號

路程——2.8 公里

鴨脷洲(海怡半島)往香港仔(循環綫)：途經未命名道路、鴨脷洲橋道、香港仔海旁道、天橋、香港仔大道、洛陽街、成都道、香港仔大道、香港仔海旁道、鴨脷洲橋道及未命名道路。

行車時間表

海怡半島開

班次(分)

星期一至星期六

上午 7 時 35 分——晚上 7 時 55 分

10/20

星期日及公眾假期

上午 7 時 35 分——晚上 11 時 35 分

10/20

收費表

單程每位二元

行程時間 18 分

東區走廊特快路線第 720 號

路程——11.04 公里

筲箕灣往中環(機利文街)：途經未命名路、南安里、筲箕灣道、太康街、東區走廊、維園道、告士打道、夏慤道、紅棉路支路、琳寶徑、美利道、遮打道、昃臣道、干諾道中及機利文街。

中環(機利文街)往筲箕灣：途經機利文街、德輔道中、畢打街、干諾道中、夏慤道、紅棉路支路、金鐘道、樂禮街、金鐘地鐵站(東)、德立街、添馬街、金鐘道、軒尼詩道、分域街、駱克道、軍器廠街、天橋、告士打道、菲林明道、會議道、鴻興道、鴻興道天橋、維園道、東區走廊、太安街、筲箕灣道、愛秩序街及南安街。

行車時間表

筲箕灣開

中環(機利文街)開

班次(分)

星期一至星期五

上午 6 時 30 分——上午 9 時 30 分

上午 7 時 06 分——上午 10 時 06 分

6

下午 4 時——下午 6 時 36 分

下午 4 時 36 分——晚上 7 時 12 分

6

筲箕灣開	中環(機利文街)開	班次(分)
	逢星期六 (星期日及公眾假期暫停服務)	
上午6時30分——上午9時30分	上午7時06分——上午10時06分	6
正午12時——下午6時36分	下午12時36分——晚上7時12分	6

收費表

	往		來
筲箕灣		中環(機利文街)	
\$3.00	銅鑼灣(告士打道)	\$3.00	筲箕灣道
\$3.00	\$2.00 中環(機利文街)	\$3.00	\$1.80 筲箕灣

不設小童半價

行程時間 34 分

東區走廊特快路線第 721 號

路程——8.8 公里

太古城往中環總站：途經太豐路、太古城道、太茂路、太古灣道、東區走廊，維園道、告士打道、夏慤道、紅棉路支路、琳寶徑、遮打道、昃臣道、干諾道中、畢打街、康樂廣場及港景街。

中環總站往太古城：途經干諾道中、夏慤道、紅棉路支路、金鐘道、樂禮街、金鐘地鐵站(東)、德立街、添馬街、金鐘道、軒尼詩道、分域街、駱克道、軍器廠街、天橋、告士打道、菲林明道、會議道、鴻興道、鴻興道天橋、維園道、東區走廊、太古灣道、太豐路及太古城道。

行車時間表

太古城開	中環總站開	班次(分)
	星期一至星期五	
上午6時35分——上午9時30分	上午6時57分——上午10時	7/10
下午4時30分——下午6時30分	下午4時55分——下午6時55分	10

逢星期六
(星期日及公眾假期暫停服務)

上午6時35分——上午9時30分	上午6時57分——上午10時	7/10
------------------	----------------	------

收費表

	往		來
太古城		中環總站	
\$3.00	銅鑼灣(告士打道)	單程每位收費三元	
\$3.00	\$2.00 中環總站		

不設小童半價

行程時間 24 分

東區走廊特快路線第 722 號

路程——9.5 公里

鰂魚涌往中環總站：途經祐民街、英皇道、健康街交匯處、東區走廊、維園道、告士打道、夏慤道、紅棉路支路、琳寶徑、遮打道、昃臣道、干諾道中、畢打街、康樂廣場及港景街。

中環總站往鰂魚涌：途經干諾道中、夏慤道、紅棉路支路、金鐘道、樂禮街、金鐘地鐵站(東)、德立街、添馬街、金鐘道、軒尼詩道、分域街、駱克道、軍器廠街、天橋、告士打道、菲林明道、會議道、鴻興道、鴻興道天橋、維園道、東區走廊、健康街交匯處、渣華道、英皇道、基利道及祐民街。

行車時間表

鰂魚涌開	中環(域多利皇后街)開	班次(分)
星期一至星期五		
上午 6 時 42 分——上午 9 時 18 分	上午 7 時 06 分——上午 9 時 42 分	12
下午 4 時 30 分——下午 6 時 42 分	下午 4 時 54 分——晚上 7 時 06 分	12
逢星期六 (星期日及公眾假期暫停服務)		
上午 6 時 42 分——上午 9 時 18 分	上午 7 時 06 分——上午 9 時 42 分	12

收費表

往		來	
西灣河碼頭		中環總站	
\$3.00 銅鑼灣(告士打道)		\$3.00 北角(健康街)	
\$3.00 \$2.00 中環總站		\$3.00 \$1.80 鰂魚涌	

不設小童半價

行程時間 23 分

東區走廊特快路線第 780 號

路程——14 公里

小西灣往中環(永和街)：途經柴灣道、環翠道、柴灣道、東區走廊、維園道、告士打道、夏慤道、紅棉路、天橋、金鐘道、德輔道中及永和街。

中環(永和街)往小西灣：途經永和街、干諾道中、林士街、德輔道中、畢打街、干諾道中、夏慤道、告士打道、菲林明道、會議道、鴻興道、鴻興道天橋、維園道、東區走廊、柴灣道、環翠道及柴灣道。

行車時間表

小西灣開	中環(永和街)開	班次(分)
星期一至星期五		
上午6時30分——上午9時30分	上午7時05分——上午10時05分	8/10
下午4時10分——下午6時50分	下午4時45分——晚上7時27分	8
星期六		
上午6時30分——上午9時30分	上午7時10分——上午10時05分	8/10
下午12時05分——下午6時48分	下午12時40分——晚上7時33分	10/12
星期日及公眾假期		
* 上午9時30分——下午6時30分	* 上午10時10分——晚上7時15分	15

* 逢星期日及公眾假期，往來中環及柴灣的班次均駛經太古城中心。往東區走廊的巴士，將改經柴灣道、筲箕灣道、太古城道、太茂路及太古灣道，然後回復正常的路線。由東區走廊駛來的巴士，將改經太古灣道、太榮路、太古城道、太茂路、太古灣道、太豐路、太古城道、筲箕灣道及柴灣道，然後回復正常的路線。

收費表

往			來		
小西灣			中環(永和街)		
\$3.60		筲箕灣(愛秩序街)	\$3.60		太古城
\$3.60	\$3.00	銅鑼灣(告士打道)	\$3.60	\$1.80	小西灣
\$3.60	\$3.00	\$2.00 中環(永和街)			

不設小童半價

行程時間 36 分

東區走廊特快路線第 781 號

路程——12.8 公里

柴灣(興華邨)往中環地鐵站(德忌利士街)：途經興華邨通路、翡翠道、環翠道、柴灣道、東區走廊支路、寧富街、利眾街、康民街、柴灣道、東區走廊、維園道、告士打道、夏慤道、天橋、干諾道中及德忌利士街。

中環地鐵站(德忌利士街)往柴灣(興華邨)：途經德忌利士街、德輔道中、遮打道、美利道、金鐘道、軒尼詩道、分域街、駱克道、軍器廠街、天橋、告士打道、菲林明道、會議道、鴻興道、鴻興道天橋、維園道、東區走廊、柴灣道、東區走廊支路、寧富街、柴灣地鐵站巴士站、吉勝街、柴灣道、環翠道、翡翠道及興華邨通路。

行車時間表

柴灣(興華邨)開	中環地鐵站開(德忌利士街)	班次(分)
星期一至星期五		
上午7時15分——上午9時15分	上午7時45分——上午9時45分	15
下午4時30分——下午6時45分	下午5時——晚上7時15分	15
逢星期六 (星期日及公眾假期暫停服務)		
上午7時15分——上午9時15分	上午7時45分——上午9時45分	15

收費表

	往	來
柴灣(興華邨)		中環地鐵站(德忌利士街)
\$3.60 銅鑼灣(告士打道)		\$3.60 柴灣道
\$3.60 \$2.00 中環地鐵站(德忌利士街)		\$3.60 \$1.80 柴灣(興華邨)

不設小童半價

行程時間 30 分

過海市區路線第 101 號

路程——19.8 公里

觀塘(裕民坊)往堅彌地城：途經同仁街、裕民坊、康寧道、牛頭角道、天橋、觀塘道、太子道東、太子道西、馬頭涌道、馬頭圍道、漆咸道北、康莊道、海底隧道、堅拿道天橋、堅拿道東、禮頓道、摩理臣山道、灣仔道、菲林明道、軒尼詩道、金鐘道、德輔道中、域多利皇后街、皇后大道中、皇后大道西、卑路乍街及域多利道。

堅彌地城往觀塘(裕民坊)：途經域多利道、卑路乍街、皇后大道西、山道、德輔道西、干諾道西、干諾道中、急庇利街、德輔道中、金鐘道、軒尼詩道、菲林明道、灣仔道、摩理臣山道、禮頓道、堅拿道西、堅拿道天橋、海底隧道、康莊道、天橋、漆咸道北、馬頭圍道、馬頭涌道、太子道西、太子道東、觀塘道、康寧道、物華街及輔仁街。

行車時間表

觀塘開	堅彌地城開	班次(分)
每日		
上午6時——零時30分	上午6時——零時30分	5/10

收費表

單程每位四元五角(過海底隧道後收費二元三角)

行程時間 65 分

過海旅遊路線第 101R 號

路程——14 公里

跑馬地馬場往觀塘(裕民坊)：途經體育道、摩理臣山道、禮頓道、堅拿道西、堅拿道天橋、海底隧道、康莊道、天橋、漆咸道北、馬頭圍道、馬頭涌道、太子道西、太子道東、彩虹道、彩虹邨通路、太子道東、觀塘道、康寧道、物華街及輔仁街。

行車時間表

跑馬地馬場開

最低班次(分)

只在跑馬地賽馬日行走

巴士由第四場賽事開始在馬場接載乘客，直至最後一場賽事結束後大約一小時為止。

4

巴士服務可能臨時取消或縮減。

行車班次可按乘客需求而調整。

收費表

單程每位八元(過海底隧道後收費四元)

行程時間 54 分

過海市區路線第 102 號

路程——17.9 公里

美孚往筲箕灣：途經長沙灣道、彌敦道、加士居道、漆咸道南、天橋、康莊道、海底隧道、天橋、告士打道、高士威道、英皇道、筲箕灣道、工廠街、宏華街及金華街。

筲箕灣往美孚：途經金華街、筲箕灣東大街、筲箕灣道、英皇道、康山道、英皇道、高士威道、興發街、維園道、告士打道、(堅拿道天橋、堅拿道東、堅拿道西、堅拿道天橋)*、天橋、海底隧道、康莊道、漆咸道南、加士居道天橋、加士居道、彌敦道、眾坊街、上海街、旺角道、彌敦道、荔枝角道、太子道西、大南街、柏樹街、汝州街、欽州街、長沙灣道及荔枝角道。

* 上午七時至十時，下午四時至七時以及交通擠塞期間，往美孚的班次將改經堅拿道天橋。

行車時間表

美孚開

筲箕灣開

班次(分)

星期一至星期六

上午 6 時——晚上 11 時 45 分

上午 6 時——晚上 11 時 45 分

5/10

星期日及公眾假期

上午 6 時 30 分——晚上 11 時 45 分

上午 6 時 30 分——晚上 11 時 45 分

5/10

收費表

單程每位四元五角(過海底隧道後收費二元三角)

行程時間 60 分

過海旅遊路線第 102R 號

路程——11.4 公里

跑馬地馬場往美孚：途經黃泥涌道、摩理臣山道、禮頓道、堅拿道西、堅拿道天橋、海底隧道、康莊道、漆咸道南、加士居道、彌敦道、眾坊街、上海街、荔枝角道、太子道西、大南街、柏樹街、汝州街、欽州街、長沙灣道及荔枝角道。

行車時間表

跑馬地馬場開

最低班次(分)

只在跑馬地賽馬日行走

巴士由第四場賽事開始在馬場接載乘客，直至最後一場賽

4

事結束後大約一小時為止。

巴士服務可能臨時取消或縮減。

行車班次可按乘客需求而調整。

收費表

單程每位八元(過海底隧道後收費四元)

行程時間 43 分

過海市區路線第 103 號

路程——17.3 公里

竹園邨往蒲飛路：途經竹園道、馬仔坑道、天橋、鳳舞街、富美街、橫頭磡東道、橫頭磡南道、樂富巴士總站、橫頭磡東道、聯合道、窩打老道、衛理道、加士居道、漆咸道南、天橋、康莊道、海底隧道、天橋、告士打道、夏慤道、天橋、干諾道中、美利道、金鐘道、紅棉路支路、紅棉路、堅尼地道、上亞厘畢道、堅道、般含道及薄扶林道。

蒲飛路往竹園邨：途經薄扶林道、天橋、般含道、堅道、上亞厘畢道、花園道、下亞厘畢道、雪廠街、遮打道、美利道、金鐘道、軒尼詩道、怡和街、百德新街、告士打道、(堅拿道天橋、堅拿道東、堅拿道西、堅拿道天橋)*、天橋、海底隧道、康莊道、漆咸道南、加士居道、衛理道、公主道、培正道、窩打老道、禧福道、聯福道、聯合道、橫頭磡東道、橫頭磡南道、樂富巴士總站、橫頭磡東道、富美街、鳳舞街、天橋、馬仔坑道及竹園道。

* 上午七時至十時，下午四時至七時以及交通擠塞期間，往竹園邨的班次將改道行駛。

行車時間表

竹園開	蒲飛路開	班次(分)
星期一至星期六		
上午 6 時 40 分——晚上 8 時 20 分	上午 6 時 40 分——晚上 8 時 50 分	10/15
星期日及公眾假期		
上午 6 時 40 分——晚上 8 時 20 分	上午 6 時 40 分——晚上 8 時 50 分	10/20

收費表

單程每位四元五角(過海底隧道後收費二元三角)

行程時間 60 分

過海市區路線第 104 號

路程——17.3 公里

白田往堅彌地城：途經白雲街、南昌街、窩仔街、大坑東道、界限街、勵德街、太子道西、彌敦道、加士居道、漆咸道南、天橋、康莊道、海底隧道、告士打道、告士打道內行東道、分域街、軒尼詩道、金鐘道、德輔道中、域多利皇后街、皇后大道中、皇后大道西、卑路乍街及域多利道。

堅彌地城往白田：途經域多利道、卑路乍街、皇后大道西、山道、德輔道西、干諾道西、干諾道中、急庇利街、德輔道中、金鐘道、軒尼詩道、分域街、駱克道、軍器廠街、天橋、告士打道、菲林明道、灣仔碼頭巴士總站、菲林明道、港灣道、杜老誌道、鴻興道、海底隧道、康莊道、漆咸道南、加士居道天橋、加士居道、彌敦道、眾坊街、上海街、旺角道、洗衣街、太子道西、通菜街、界限街、大坑東道、窩仔街、偉智街、南昌街及白雲街。

行車時間表

白田開	堅彌地城開	班次(分)
每日		
上午 6 時——晚上 11 時 50 分	上午 5 時 50 分——晚上 11 時 50 分	6/10

* 每日上午七時四十五分及八時零五分將共有兩班特別班次由澤安邨開往中環，星期日及公眾假期除外。

收費表

單程每位四元五角(過海底隧道後收費二元三角)

行程時間 55 分

過海市區路線第 105 號

路程——17.4 公里

荔枝角(荔園)往西環：途經荔灣道、美荔道、長沙灣道、彌敦道、加士居道、漆咸道南、天橋、康莊道、海底隧道、告士打道、告士打道內行東道、分域街、軒尼詩道、金鐘道、德輔道中、域多利皇后街、皇后大道中、皇后大道西、堅彌地城海旁及山市街。

西環往荔枝角(荔園)：途經山市街、卑路乍街、皇后大道西、山道、德輔道西、干諾道西、干諾道中、急庇利街、德輔道中、金鐘道、軒尼詩道、分域街、駱克道、軍器廠街、天橋、告士打道、菲林明道、灣仔碼頭巴士總站、菲林明道、港灣道、杜老誌道、鴻興道、海底隧道、康莊道、漆咸道南、加士居道、天橋、加士居道、彌敦道、眾坊街、上海街、旺角道、彌敦道、荔枝角道、黃竹街、長沙灣道、荔枝角道、未命名路、美荔道及荔灣道。

行車時間表

荔枝角開	西環開	班次(分)
	每日	
上午 6 時——晚上 11 時 50 分	上午 6 時——晚上 11 時 50 分	6/10

可能額外加開冷氣雙層巴士服務。

收費表

非冷氣服務

單程每位四元五角(過海底隧道後收費二元三角)

冷氣服務：

單程每位六元五角(過海底隧道後收費三元五角)

上環(德輔道中)往荔園遊樂場收費六元

太子地鐵站(彌敦道 784 號)往西環收費六元

根據公共巴士服務條例第十三條(4)款(b)段的規定，獲准收取低於收費等級的車費。

行程時間 60 分

過海市區路線第 106 號

路程——21 公里

黃大仙往柴灣(東)：途經東頭村道、沙田坳道、彩虹道、太子道東、太子道西、馬頭涌道、木廠街、土瓜灣道、馬頭圍道、蕪湖街、漆咸道北、康莊道、海底隧道、天橋、告士打道、高士威道、英皇道、康山道、英皇道、筲箕灣道、柴灣道、環翠道、柴灣道、新業街、安業街、豐業街及常安街。

柴灣(東)往黃大仙：途經常安街、豐業街、安業街、新業街、柴灣道、環翠道、柴灣道、筲箕灣道、英皇道、康山道、英皇道、高士威道、興發街、維園道、告士打道、(堅拿道天橋、堅拿道東、堅拿道西、堅拿道天橋)*、天橋、海底隧道、康莊道、漆咸道北、隧道、機利士路、蕪湖街、馬頭圍道、土瓜灣道、馬頭角道、馬頭涌道、太子道西、太子道東、彩虹道、大成街及東頭村道。

* 上午七時至十時，下午四時至七時以及交通擠塞期間，往黃大仙的班次將改道行駛。

行車時間表

黃大仙開	柴灣(東)開	班次(分)
	每日	
上午6時——午夜12時	上午6時——午夜12時	10/15

收費表

單程每位四元五角(過海底隧道後收費二元三角)

行程時間 65 分

過海市郊路線第 107 號

路程——20.5 公里

啟業往香港仔：途經宏照道、宏光道、啟祥道、偉業街、觀塘道、太子道東、太子道西、馬頭涌道、馬頭圍道、漆咸道北、康莊道、海底隧道、天橋、告士打道、堅拿道天橋、堅拿道東、禮頓道、摩理臣山道、黃泥涌道、香港仔隧道、黃竹坑道、南朗山道、黃竹坑邨巴士總站、南朗山道、黃竹坑道、香港仔海旁道、天橋、香港仔大道、香港仔海旁道、湖南街及東勝道。

香港仔往啟業：途經東勝道、香港仔大道、香港仔海旁道、黃竹坑道、南朗山道、黃竹坑邨巴士總站、南朗山道、黃竹坑道、香港仔隧道、黃泥涌道、摩理臣山道、禮頓道、堅拿道西、堅拿道天橋、海底隧道、康莊道、天橋、漆咸道北、馬頭圍道、馬頭涌道、太子道西、太子道東、觀塘道、偉業街、天橋、啟祥道、宏光道及宏照道。

行車時間表

啟業開	香港仔開	班次(分)
	星期一至星期六 (星期日及公眾假期暫停服務)	
上午7時——晚上7時55分	上午6時45分——晚上7時55分	10/18

收費表

單程每位五元五角

(方向：往香港仔——過海底隧道後收費四元五角)
——過香港仔隧道後收費二元三角)

(方向：往啟業——過香港仔隧道後收費四元五角)
——過海底隧道後收費二元三角)

行程時間 51 分

過海市區路線第 108 號

路程——10.1 公里

九龍城(盛德街)往寶馬山：途經盛德街、富寧街、馬頭涌道、漆咸道北、康莊道、海底隧道、天橋、告士打道、波斯富街、禮頓道、邊寧頓街、怡和街、銅鑼灣道、天橋、大坑道、勵德邨道、怡景道、雲景道及寶馬山道。

寶馬山往九龍城(盛德街)：途經寶馬山道、雲景道、怡景道、勵德邨道、大坑道、銅鑼灣道、摩頓臺、高士威道、伊榮街、邊寧頓街、怡和街、軒尼詩道、堅拿道巴士專用線、堅拿道東、堅拿道西、堅拿道天橋、海底隧道、康莊道、天橋、漆咸道北、馬頭圍道、馬頭涌道、馬頭角道及盛德街。

行車時間表

九龍城開	寶馬山道開	班次(分)
星期一至星期六		
上午 6 時 30 分——下午 6 時 50 分	上午 7 時 10 分——晚上 7 時 20 分	15/20
星期日及公眾假期		
上午 9 時 15 分——下午 6 時 50 分	上午 9 時 55 分——晚上 7 時 20 分	15/20

收費表

單程每位四元五角(過海底隧道後收費二元三角)

行程時間 40 分

過海市區路線第 109 號

路程——11.5 公里

何文田往中環(港澳碼頭)：途經常富街、常盛街、佛光街、忠孝街、佛光街、和衷街、漆咸道北、康莊道、海底隧道、堅拿道天橋、堅拿道東、禮頓道、摩理臣山道、皇后大道東、金鐘道、德輔道中、禧利街、干諾道中及港澳碼頭通路。

中環(港澳碼頭)往何文田：途經港澳碼頭通路、干諾道中、林士街、德輔道中、金鐘道、皇后大道東、摩理臣山道、禮頓道、堅拿道西、堅拿道天橋、海底隧道、康莊道、天橋、漆咸道北、仁風街、佛光街、忠孝街、佛光街及常富街。

行車時間表

何文田開	中環(港澳碼頭)開	班次(分)
星期一至星期六 (星期日及公眾假期暫停服務)		
上午 7 時——晚上 7 時	上午 7 時——晚上 7 時	10/17

收費表

單程每位四元五角(過海底隧道後收費二元三角)

行程時間 42 分

過海市區路線第 110 號

路程——13.4 公里

太古城往尖沙咀東部：途經太茂路、太古灣道、太榮路、太古城道、英皇道、康山道、英皇道、高士威道、伊榮街、邊寧頓街、怡和街、軒尼詩道、堅拿道巴士專用線、堅拿道東、堅拿道西、堅拿道天橋、海底隧道、康莊道、漆咸道南及梳士巴利道。

尖沙咀東部往太古城：途經梳士巴利道、科學館道、麼地道、漆咸道南、天橋、康莊道、海底隧道、堅拿道天橋、堅拿道東、禮頓道、摩理臣山道、天樂里、軒尼詩道、怡和街、高士威道、英皇道、康山道、英皇道、太古城道及太豐路。

行車時間表

太古城開	尖沙咀東部開	班次(分)
星期一至星期六		
上午 7 時 30 分——晚上 7 時 18 分	上午 7 時 30 分——晚上 7 時 18 分	12
星期日及公眾假期		
上午 9 時 30 分——晚上 7 時 18 分	上午 9 時 30 分——晚上 7 時 18 分	12

收費表

單程每位四元五角(過海底隧道後收費二元三角)

行程時間 52 分

過海市區路線第 111 號

路程——14.6 公里

坪石往中環(港澳碼頭)：途經清水灣道、龍翔道、斧山道、彩虹道、太子道東、太子道西、馬頭涌道、馬頭圍道、漆咸道北、康莊道、海底隧道、堅拿道天橋、堅拿道東、禮頓道、摩理臣山道、灣仔道、菲林明道、軒尼詩道、金鐘道、德輔道中、禧利街、干諾道中及港澳碼頭通路。

中環(港澳碼頭)往坪石：途經港澳碼頭通路、干諾道中、林士街、德輔道中、金鐘道、軒尼詩道、菲林明道、灣仔道、摩理臣山道、禮頓道、堅拿道西、堅拿道天橋、海底隧道、康莊道、天橋、漆咸道北、馬頭圍道、馬頭涌道、太子道西、太子道東、彩虹道、彩虹巴士總站、太子道東、觀塘道及坪石邨通路。

D5780

S. S. NO. 4 TO GAZETTE NO. 50/1992

行車時間表

坪石開	中環(港澳碼頭)開	班次(分)
	每日	
上午6時30分——零時32分	上午6時30分——零時32分	5/10

收費表

單程每位四元五角(過海底隧道後收費二元三角)

行程時間42分

過海旅遊路線第111S號
(通宵服務)

路程——10.2公里

彩虹往銅鑼灣(維多利亞公園花市)：途經彩虹道、太子道東、太子道西、馬頭涌道、馬頭圍道、漆咸道北、康莊道、海底隧道、告士打道、維園道、永興街、電氣道、留仙街及興發街。

銅鑼灣(維多利亞公園花市)往彩虹：途經興發街、永興街、電氣道、琉璃街、興發街、維園道、告士打道、天橋、海底隧道、康莊道、天橋、漆咸道北、馬頭圍道、馬頭涌道、太子道西、太子道東、彩虹道、彩虹迴旋處及彩虹道。

行車時間表

銅鑼灣(維多利亞公園花市)開	彩虹開	班次(分)
	只在農曆年初一行走	
零時30分——上午5時50分	零時30分——上午5時50分	10

行車班次及時間可按乘客需求而調整。

收費表

單程每位八元(過海底隧道後收費四元)

行程時間50分

過海市區路線第112號

路程——13.8公里

蘇屋往北角：途經廣利道、東京街、青山道、欽州街、長沙灣道、彌敦道、加士居道、漆咸道南、天橋、康莊道、海底隧道、堅拿道天橋、堅拿道東、禮頓道、摩理臣山道、天樂里、軒尼詩道、怡和街、高士威道、英皇道、電照街、渣華道、東區走廊支路、健康西街及百福道。

北角往蘇屋：途經百福道、健康中街、英皇道、高士威道、伊榮街、邊寧頓街、怡和街、軒尼詩道、堅拿道巴士專用線、堅拿道東、堅拿道西、堅拿道天橋、海底隧道、康莊道、漆咸道南、加士居道天橋、加士居道、彌敦道、長沙灣道、東京街、保安道及長發街。

行車時間表

蘇屋開	北角開	班次(分)
	每日	
上午6時40分——零時30分	上午6時40分——零時30分	5/10

收費表

單程每位四元五角(過海底隧道後收費二元三角)

行程時間 50 分

過海旅遊路線第 112S 號 (通宵服務)

路程——7.8 公里

旺角往銅鑼灣(維多利亞公園花市)：途經旺角道、彌敦道、加士居道、漆咸道南、天橋、康莊道、海底隧道、告士打道、維園道、永興街、電氣道、留仙街及興發街。

銅鑼灣(維多利亞公園花市)往旺角：途經興發街、維園道、告士打道、天橋、海底隧道、康莊道、漆咸道南、加士居道、彌敦道、亞皆老街、上海街及旺角道。

行車時間表

旺角開	銅鑼灣(維多利亞公園花市)開	班次(分)
	只在農曆年初一行走	
零時30分——上午5時16分	零時30分——上午5時16分	4

行車班次及時間可按乘客需求而調整。

收費表

單程每位八元(過海底隧道後收費四元)

行程時間 40 分

過海市區路線第 113 號

路程——18.5 公里

彩虹往西環：途經彩虹迴旋處、支路、龍翔道、鳳舞街、東頭村道、聯合道、太子道西、窩打老道、培正道、公主道、天橋、康莊道、海底隧道、堅拿道天橋、堅拿道東、禮頓道、摩理臣山道、皇后大道東、金鐘道、德輔道中、禧利街、干諾道中、干諾道西、德輔道西、皇后大道西、卑路乍街及荷蘭街。

西環往彩虹：途經荷蘭街、堅彌地城海旁、皇后大道西、山道、德輔道西、干諾道西、干諾道中、急庇利街、德輔道中、金鐘道、皇后大道東、摩理臣山道、禮頓道、堅拿道西、堅拿道天橋、海底隧道、康莊道、公主道、培正道、窩打老道、太子道西、基堤道、界限街、聯合道、東頭村道、沙田坳道、彩虹道、彩虹迴旋處及彩虹道。

行車時間表

彩虹開	西環開	班次(分)
星期一至星期六		
上午6時30分——晚上11時54分	上午6時30分——晚上11時54分	6/12
星期日及公眾假期		
上午6時30分——晚上11時50分	上午6時30分——晚上11時50分	10

收費表

單程每位四元五角(過海底隧道後收費二元三角)

行程時間 55分

過海市區路線第114號

路程——11.8公里

深水埗碼頭往中環(港澳碼頭)：途經欽洲街、荔枝角道、南昌街、通洲街、大角咀道、櫻桃街、渡船街、加士居道、康莊道、海底隧道、告士打道、夏慤道、干諾道中及港澳碼頭通路。

中環(港澳碼頭)往深水埗碼頭：途經港澳碼頭通路、干諾道中、林士街、德輔道中、金鐘道、軍器廠街、天橋、告士打道、菲林明道、灣仔碼頭巴士總站、菲林明道、港灣道、杜老誌道、鴻興道、海底隧道、康莊道、漆咸道南、加士居道、天橋、加士居道、彌敦道、亞皆老街、櫻桃街、大角咀道、界限街、海壇街及欽洲街。

行車時間表

深水埗碼頭開	中環開	班次(分)
每日		
上午6時35分——晚上7時50分	上午7時——晚上7時55分	12/20

收費表

單程每位四元五角(過海底隧道後收費二元三角)

行程時間 45分

過海市區路線第 116 號

路程——17 公里

慈雲山(北)往鰂魚涌：途經慈雲山道、蒲崗村道、斧山道、斧山道天橋、彩虹道、太子道東、太子道西、馬頭涌道、馬頭圍道、漆咸道北、康莊道、海底隧道、堅拿道天橋、堅拿道東、禮頓道、摩理臣山道、天樂里、軒尼詩道、怡和街、高士威道、英皇道、基利道及祐民街。

鰂魚涌往慈雲山(北)：途經祐民街、英皇道、高士威道、伊榮街、邊寧頓街、怡和街、軒尼詩道、堅拿道巴士專用線、堅拿道東、堅拿道西、堅拿道天橋、海底隧道、康莊道、天橋、漆咸道北、馬頭圍道、馬頭涌道、太子道西、太子道東、彩虹道、斧山道天橋、斧山道、蒲崗村道及慈雲山道。

行車時間表

慈雲山(北)開	鰂魚涌開	班次(分)
	每日	
上午 6 時——零時 30 分	上午 6 時 30 分——零時 30 分	10/15

收費表

單程每位四元五角(過海底隧道後收費二元三角)

行程時間 60 分

過海市區路線第 119 號

路程——18.3 公里

順利往中環(港澳碼頭)：途經利安道、新利街、順清街、順景街、利安道、順安道、順天巴士總站、順安道、順利邨道、協和街、康寧道、振華道、牛頭角巴士總站、佐敦谷北道、牛頭角道、天橋、觀塘道、太子道東、太子道西、馬頭涌道、木廠街、土瓜灣道、馬頭圍道、機利士路、鶴園街、漆咸道北、康莊道、海底隧道、告士打道、夏慤道、干諾道中及港澳碼頭通路。

中環(港澳碼頭)往順利：途經港澳碼頭通路、干諾道中、林士街、德輔道中、金鐘道、軒尼詩道、菲林明道、灣仔道、摩理臣山道、禮頓道、堅拿道西、堅拿道天橋、海底隧道、康莊道、天橋、漆咸道北、蕪湖隧道、機利士路、蕪湖街、馬頭圍道、土瓜灣道、馬頭角道、馬頭涌道、太子道西、太子道東、觀塘道、牛頭角道、振華道、康寧道、協和街、秀茂坪道、順安道及利安道。

行車時間表

順利開	中環開	班次(分)
	星期一至星期六 (星期日及公眾假期暫停服務)	
上午 6 時 43 分——晚上 7 時 43 分	上午 6 時 43 分——晚上 7 時 43 分	10/18

收費表

單程每位四元五角(過海底隧道後收費二元三角)

行程時間 65 分

過海旅遊路線第 121 號
(通宵服務)

路程——15.9 公里

牛頭角往中環(港澳碼頭)：途經佐敦谷北道、牛頭角道、觀塘道、龍翔道、斧山道、彩虹道、太子道東、太子道西、馬頭涌道、馬頭圍道、漆咸道北、康莊道、海底隧道、堅拿道天橋、堅拿道東、禮頓道、摩理臣山道、灣仔道、菲林明道、軒尼詩道、金鐘道、德輔道中、禧利街、干諾道中及港澳碼頭通路。

中環(港澳碼頭)往牛頭角：途經港澳碼頭通路、干諾道中、林士街、德輔道中、金鐘道、軒尼詩道、菲林明道、灣仔道、摩理臣山道、禮頓道、堅拿道西、堅拿道天橋、海底隧道、康莊道、天橋、漆咸道北、馬頭圍道、馬頭涌道、太子道西、太子道東、彩虹道、彩虹通路、太子道東、觀塘道、牛頭角道及振華道。

行車時間表

彩虹開	中環(港澳碼頭)開	班次(分)
	每日	
零時 45 分——上午 5 時	零時 45 分——上午 5 時	15

收費表

單程每位八元(過海底隧道後收費四元)

行程時間 40 分

過海旅遊路線第 122 號
(通宵服務)

路程——15.7 公里

美孚往北角：途經長沙灣道、通州西街、青山道、興華街、保安道、東京街、青山道、欽州街、長沙灣道、彌敦道、加士居道、漆咸道南、天橋、康莊道、海底隧道、堅拿道天橋、堅拿道東、禮頓道、摩理臣山道、天樂里、軒尼詩道、怡和街、高士威道、英皇道、書局街及海港道。

北角往美孚：途經琴行街、英皇道、高士威道、伊榮街、邊寧頓街、怡和街、軒尼詩道、堅拿道巴士專用線、堅拿道東、堅拿道西、堅拿道天橋、海底隧道、康莊道、漆咸道南、加士居道天橋、加士居道、彌敦道、長沙灣道、東京街、保安道、興華街、長沙灣道及荔枝角道。

行車時間表

美孚開	北角開	班次(分)
	每日	
零時45分——上午5時	零時45分——上午5時	15

收費表

單程每位八元(過海底隧道後收費四元)

不設小童半價

行程時間40分

過海特快路線第141號

路程——14.9公里

觀塘(仁愛圍)往中環(港澳碼頭)：途經同仁街、裕民坊、康寧道、牛頭角道、天橋、常怡道、常悅道、宏照道、啟祥道、機場隧道、東九龍高架公路、漆咸道北、康莊道、海底隧道、堅拿道天橋、堅拿道東、禮頓道、摩理臣山道、灣仔道、菲林明道、軒尼詩道、金鐘道、德輔道中、禧利街、干諾道中及港澳碼頭通路。

中環(港澳碼頭)往觀塘(仁愛圍)：途經港澳碼頭通路、干諾道中、林士街、德輔道中、金鐘道、軒尼詩道、菲林明道、灣仔道、摩理臣山道、禮頓道、堅拿道西、堅拿道天橋、海底隧道、康莊道、天橋、漆咸道北、東九龍高架公路、機場隧道、啟祥道、宏光道、常悅道、常怡道、天橋、牛頭角道、康寧道、物華街及輔仁街。

行車時間表

觀塘開	中環開	班次(分)
	星期一至星期六 (星期日及公眾假期暫停服務)	
上午7時——上午8時22分	上午7時——上午8時22分	7/8
下午4時50分——晚上8時	下午4時50分——晚上8時	10

收費表

單程每位五元三角

(方向：往中環——過東九龍高架公路後收費四元五角)

(方向：往中環——過海底隧道後收費二元三角)

(方向：往觀塘——過海底隧道後收費二元七角)

行程時間45分

新界過海隧道路線第 170 號

路程——26.5 公里

沙田火車站往華富(中)：途經沙田車站圍、沙田鄉事會路、大埔公路、沙田市中心巴士總站、沙田正街、橫壘街、源禾路、沙田鄉事會路、沙田圍路、沙角街、大涌橋路、車公廟路、紅梅谷路、獅子山隧道公路、窩打老道、培正道、公主道、康莊道、海底隧道、天橋、告士打道、波斯富街、禮頓道、摩理臣山道、黃泥涌道、香港仔隧道、黃竹坑道、(海洋公園道、海洋公園巴士總站、海洋公園道、黃竹坑道)*、香港仔大道、香港仔海旁道、石排灣道及華富道(以呂明才中學為終點)。

華富(中)往沙田火車站：途經華富道、石排灣道、香港仔海旁道、香港仔大道、黃竹坑道、(海洋公園道、海洋公園巴士總站、海洋公園道、黃竹坑道)*、香港仔隧道、黃泥涌道、摩理臣山道、天樂里、軒尼詩道、怡和街、百德新街、告士打道、(堅拿道天橋、堅拿道東、堅拿道西、堅拿道天橋)**、天橋、海底隧道、康莊道、公主道、培正道、窩打老道、獅子山隧道公路、紅梅谷路、車公廟路、大涌橋路、沙角街、乙明邨街、沙角街、沙田圍路、沙田鄉事會路、源禾路、担杆莆街、沙田正街、橫壘街、源禾路、沙田鄉事會路及沙田車站圍。

* 本路線班次只在星期日及公眾假期改經海洋公園巴士總站。

** 往沙田的班次可視乎交通情況，改經堅拿道天橋，中途不停站。

行車時間表

沙田火車站開	華富(中)開	班次(分)
星期一至星期六		
上午 6 時 40 分——晚上 8 時 15 分	上午 6 時 45 分——晚上 9 時	12/15
星期日及公眾假期		
上午 7 時——晚上 7 時 15 分	上午 7 時——晚上 7 時 15 分	12/15

收費表

來				往			
沙田火車站				華富			
\$8.50	過獅子山隧道後			\$8.50	過香港仔隧道後		
\$8.50	\$6.50	過海底隧道後		\$8.50	\$6.50	過海底隧道後	
\$8.50	\$6.50	\$4.50	過香港仔隧道後	\$8.50	\$6.50	\$4.50	過沙福道後
\$8.50	\$6.50	\$4.50	\$2.30 華富	\$8.50	\$6.50	\$4.50	\$2.70 沙田火車站

九龍汽車有限公司於晚上七時三十分至八時十五由沙田開往銅鑼灣的特別班次，根據公共巴士服務條例第十三條第(4)款(b)段的規定，獲准收取低於收費等級的車費，單程每位六元五角。過獅子山隧道後則恢復正常分段收費。

行程時間 60 分

新界過海隧道路線第 182 號

路程——20.6 公里

沙田第一城往中環(港澳碼頭)：途經銀城街、小瀝源路、大涌橋路、車公廟路、紅梅谷路、獅子山隧道公路、窩打老道、公主道、康莊道、海底隧道、告士打道、告士打道內行車道、分域街、軒尼詩道、金鐘道、德輔道中、禧利街、干諾道中及港澳碼頭通路。

中環(港澳碼頭)往沙田第一城：途經港澳碼頭通路、干諾道中、林士街、德輔道中、金鐘道、軒尼詩道、菲林明道、灣仔道、摩理臣山道、禮頓道、堅拿道西、堅拿道天橋、海底隧道、康莊道、公主道、亞皆老街、窩打老道、獅子山隧道公路、紅梅谷路、車公廟路、大涌橋路、小瀝源路、銀城街、插桅杆街及銀城街。

行車時間表

沙田第一城開	港澳碼頭開	班次(分)
星期一至星期六		
上午 6 時 40 分——上午 10 時 45 分	上午 6 時 40 分——上午 10 時 45 分	11/15
下午 3 時——晚上 7 時 36 分	下午 3 時——晚上 7 時 36 分	12

收費表

來			往		
沙田第一城		港澳碼頭			
\$8.50		\$8.50	過海底隧道後		
\$8.50	\$4.50	\$8.50	\$4.50	過沙福道後	
\$8.50	\$4.50	\$8.50	\$4.50	\$2.70	沙田第一城

行程時間 65 分

過海市區冷氣巴士路線第 300 號

路程——10.7 公里

太子地鐵站往中環：途經通菜街、運動場道、彌敦道、加士居道、漆咸道南、天橋、康莊道、海底隧道、告士打道、杜老誌道天橋、港灣道、菲林明道、軒尼詩道、金鐘道及德輔道中。

* 上午 7 時 30 分至上午 9 時繁忙時間的路綫：途經太子道西、彌敦道、加士居道、漆咸道南、天橋、康莊道、海底隧道、告士打道、夏慤道、紅棉路、天橋、金鐘道及德輔道中。

** 上午 9 時至上午 9 時 50 分的路綫：途經太子道西、彌敦道、加士居道、漆咸道南、天橋、康莊道、海底隧道、告士打道、杜老誌道天橋、港灣道、菲林明道、軒尼詩道、金鐘道及德輔道中。

(上午 9 時 15 分前不會有由海底隧道繳費廣場巴士站開往中環的短程服務)

中環往太子地鐵站：途經禧利街、干諾道中、林士街、德輔道中、金鐘道、軒尼詩道、菲林明道、灣仔道、摩理臣山道、禮頓道、堅拿道西、堅拿道天橋、海底隧道、康莊道天橋、漆咸道南、加士居道、加士居道天橋、加士居道、彌敦道、旺角道、洗衣街、太子道西及通菜街。

D5788

S. S. NO. 4 TO GAZETTE NO. 50/1992

行車時間表

太子地鐵站開

中環開

班次(分)

星期一至星期六
(星期日及公眾假期暫停服務)

上午7時30分——晚上7時10分

上午9時——晚上8時

4/8

收費表

單程每位六元(過海底隧道後收費三元五角)

過海市區冷氣巴士路線第301號

路程——5.1公里

紅磡(繳費廣場)往上環：經康莊道、海底隧道、告士打道、夏慤道、紅棉路天橋、金鐘道及德輔道中。

行車時間表

紅磡開

班次(分)

星期一至星期六

上午8時——上午9時13分
(星期日及公眾假期休息)

3/6

收費表

單程每位五元五角(過海底隧道後收費三元五角)

行程時間18分

過海市區冷氣巴士路線第302號

路程——

慈雲山(北)往上環：途經慈雲山道、蒲崗村道、彩虹道、彩虹通路、太子道東、觀塘道、偉業街、啟祥道、啟福道、觀塘繞道、鯉魚門道、東區海底隧道、東區走廊、維園道、告士打道、夏慤道、紅棉路、天橋、金鐘道及德輔道中。

行車時間表

慈雲山(北)開

班次(分)

星期一至星期六
(星期日及公眾假期暫停服務)

上午7時40分——上午8時20分

7/10

收費表

單程每位七元*(過東區海底隧道後收費三元五角)

根據公共巴士服務條例第13條第(4)款(b)段的規定，獲准收取低於收費等級的車費。

* 一九九二年五月十八日至一九九二年九月三十日期間收取單程每位六元五角的優惠車費。

行程時間 40分

過海冷氣巴士路線第 303 號

路程——28.9 公里

耀安往上環：途經耀安邨通路、恒康街、馬鞍山路、恆德街、亞公角街、大涌橋路、小瀝源路、大老山隧道、觀塘繞道、鯉魚門道、東區海底隧道、東區走廊、維園道、告士打道、夏慤道、紅棉路、金鐘道及德輔道中。

行車時間表

耀安開

星期一至星期六
(星期日及公眾假期暫停服務)

上午 7 時 40 分

上午 7 時 50 分

上午 8 時

上午 8 時 10 分

收費表

耀安

\$13.00 沙田第一城

\$13.00 \$12.00 東隧收費廣場

\$13.00 \$12.00 \$6.50 過東隧後

\$13.00 \$12.00 \$6.50 \$3.50 上環

行程時間 50分

過海冷氣巴士路線第 305 號

路程——18.4 公里

美林往上環：途經美林邨通路、美田路、車公廟路、顯徑街、富健街、田心街、紅梅谷路、獅子山隧道、窩打老道、公主道、康莊道、海底隧道、告士打道、夏慤道、紅棉路、金鐘道及德輔道中。

D5790

S. S. NO. 4 TO GAZETTE NO. 50/1992

行車時間表

美林開

星期一至星期六
(星期日及公眾假期暫停服務)

上午7時40分

上午7時50分

收費表

美林

\$12.00			過獅子山隧道後
\$12.00	\$6.50		海底隧道繳費廣場
\$12.00	\$6.50	\$6.00	過海底隧道後
\$12.00	\$6.50	\$6.00	\$3.50 上環

行程時間 60分

過海冷氣巴士線第 307 號

路程——36.3 公里

大埔中心往上環：途經安慈路、安祥路、寶鄉街、廣福道、大埔公路元洲仔段、吐露港公路、大老山公路、大老山隧道、觀塘繞道、鯉魚門道、東區海底隧道、東區走廊、維園道、告士打道、夏慤道、紅棉路、金鐘道及德輔道中。

行車時間表

大埔中心開

星期一至星期六
(星期日及公眾假期暫停服務)

上午7時30分

上午7時40分

上午7時45分

上午7時50分

上午7時55分

收費表

大埔中心

\$15.00			大老山隧道繳費廣場
\$15.00	\$12.00		東區海底隧道繳費廣場
\$15.00	\$12.00	\$6.50	過東區海底隧道
\$15.00	\$12.00	\$6.50	\$3.50 上環

行程時間 60分

過海市區冷氣巴士路線第 312 號

路程——6.5 公里

紅磡(繳費廣場)往北角：途經康莊道、海底隧道、堅拿道天橋、堅拿道東、禮頓道、摩理臣山道、天樂里、軒尼詩道、怡和街、高士威道、英皇道、油街、電氣道及渣華道(39號)。

行車時間表

紅磡(繳費廣場)開	班次(分)
星期一至星期五	
上午 7 時 55 分——上午 8 時 02 分	7
上午 8 時 02 分——上午 8 時 30 分	9/10
上午 8 時 30 分——上午 9 時 12 分	7
星期六	
上午 8 時 10 分——上午 9 時 10 分	15
(星期日及公眾假期暫停服務)	

收費表

單程每位五元五角(過海底隧道後收費三元五角)

行程時間 24 分

過海冷氣巴士路線第 336 號

路程——19.2 公里

梨木樹往上環：途經梨樹路、和宜合道、青山公路、蝴蝶谷道、荔枝角道、西九龍走廊、塘尾道、渡船街、告士打道、天橋、漆咸道南、康莊道、海底隧道、告士打道、夏慤道、紅棉路、金鐘道及德輔道中。

金鐘(東)往梨木樹：途經德立街、添馬街、金鐘道、軒尼詩道、菲林明道、灣仔道、摩理臣山道、堅拿道西、堅拿道天橋、海底隧道、康莊道、漆咸道、加士居道、天橋、渡船街、塘尾道、荔枝角道、黃竹街、長沙灣道、荔枝角橋、葵涌道、昌榮路迴旋處、昌榮路、和宜合道及昂礮路。

行車時間表

金鐘(東)開	梨木樹開	班次(分)
星期一至星期六 (星期日及公眾假期暫停服務)		
上午 6 時 40 分	上午 7 時 30 分——上午 7 時 50 分	10

收費表

單程每位十元

(往梨木樹方向——八元)

(往梨木樹方向過海底隧道後——四元五角)

(往上環方向過海底隧道後——三元五角)

行程時間 50 分

過海冷氣巴士路線第 337 號**路程——21.7 公里**

中環(港澳碼頭)往葵盛(東)：途經港澳碼頭通路、干諾道中、林士街、德輔道中、金鐘道、軒尼詩道、菲林明道、灣仔道、摩理臣山道、堅拿道西、堅拿道天橋、海底隧道、康莊道、漆咸道、加士居道、天橋、渡船街、塘尾道、荔枝角道、荔枝角橋、葵涌道、葵富路、興芳路、大窩口道、葵盛圍、葵聯路、葵盛圍、大窩口道、葵盛圍及葵聯路。

葵盛(東)往上環：途經葵聯路、葵盛圍、大窩口道、興芳路、荃灣路、葵涌道、荔枝角道、西九龍走廊、塘尾道、渡船街、加士居道、天橋、漆咸道南、康莊道、海底隧道、告士打道、夏慤道、紅棉路、金鐘道及德輔道中。

行車時間表**中環(港澳碼頭)開****葵盛(東)開**

星期一至星期六

(星期日及公眾假期暫停服務)

上午 6 時 45 分

——

——

——

上午 7 時 45 分(中巴)

上午 7 時 55 分(九巴)

收費表

單程每位十元

(往葵盛(東)方向——八元)

(往葵盛(東)方向——過海底隧道後收費四元五角)

(往中環(港澳碼頭)方向——過海底隧道後收費三元五角)

行程時間 55 分

過海冷氣巴士路線第 348 號**路程——21.9 公里**

中環(港澳碼頭)：途經港澳碼頭通路、干諾道中、林士街、德輔道中、金鐘道、軒尼詩道、菲林明道、灣仔道、摩理臣山道、堅拿道西、堅拿道天橋、海底隧道、康莊道、漆咸道、加士居道、天橋、渡船街、塘尾道、荔枝角道、荔枝角橋、葵涌道、荃灣路、葵青路、青衣大橋、青衣鄉事會路、楓樹窩路、担杆山路、担杆山迴旋處及青敬路。

長安邨往上環：途經担杆山路、担杆山迴旋處、楓樹窩路、青衣西路、青康路、青衣路、青衣大橋、葵青路、荃灣路、葵涌道、荔枝角道、西九龍走廊、塘尾道、渡船街、加士居道、天橋、漆咸道、康莊道、海底隧道、告士打道、夏慤道、紅棉路、金鐘道及德輔道中。

行車時間表

中環開

長安邨開

星期一至星期六

(星期日及公眾假期暫停服務)

上午6時40分(中巴)

上午7時35分(九巴)

上午7時45分(中巴)

收費表

單程每位十二元

(往長安邨方向十元)

(往長安邨方向——過海底隧道後收費七元)

(往中環方向——過海底隧道後收費三元五角)

行程時間 60 分

過海市區路線 601 號

路程——13.8 公里

秀茂坪(中)往金鐘地鐵站(東)：途經秀明道、曉光街、協和街、觀塘道、鯉魚門道、東區海底隧道、東區走廊、民康街、英皇道、高士威道、伊榮街、邊寧頓街、怡和街、軒尼詩道、盧押道、告士打道、夏慤道及樂禮街。

金鐘地鐵站(東)往秀茂坪(中)：途經德立街、添馬街、金鐘道、軒尼詩道、怡和街、高士威道、英皇道、民康街、東區走廊、東區海底隧道、鯉魚門道、觀塘道、協和街、曉光街及秀明道。

行車時間表

秀茂坪開

金鐘開

班次(分)

上午6時30分——晚上7時32分

上午6時30分——晚上7時32分

12/20

收費表

單程每位四元五角(過海底隧道後收費二元三角)

行程時間 55 分

過海市區路線第 606 號

路程——19 公里

彩雲往小西灣邨：途經豐盛街、清水灣道、觀塘道、偉業街、啟祥道、宏照道、常悅道、常怡道、天橋、牛頭角道、雅麗道、觀塘道、鯉魚門道、東區海底隧道、東區走廊、太安街、筲箕灣道、英皇道、康山道、英皇道、基利路、祐民街、英皇道、筲箕灣道、柴灣道、環翠道、柴灣道及 22/1 路。

小西灣邨往彩雲：途經 22/1 路、柴灣道、環翠道、柴灣道、筲箕灣道、英皇道、康山道、英皇道、基利路、祐民街、英皇道、筲箕灣道、太康街、東區走廊、東區海底隧道、鯉魚門道、觀塘道、協和街、同仁街、裕民坊、康寧道、牛頭角道、天橋、常怡道、常悅道、宏照道、啟祥道、偉業街、觀塘道、清水灣道、新清水灣道及豐盛街。

行車時間表

彩雲開	柴灣東開	班次(分)
上午 6 時 30 分——晚上 7 時 22 分	上午 6 時 30 分——晚上 7 時 22 分	12/20

收費表

單程每位四元五角(過隧道後收費二元三角)

行程時間 55 分

新界過海隧道路線第 690 號

路程——21.5 公里

康盛花園往中環(港澳碼頭)：途經寶琳路、寶琳北路、L2 路、寶林巴士總站、L2 路、寶豐路、寶康路、未命名道路、將軍澳隧道公路、將軍澳隧道、將軍澳隧道公路、將軍澳道、啟田道、鯉魚門道、東區海底隧道、東區走廊、民康街、英皇道、高士威道、伊榮街、邊寧頓街、怡和街、軒尼詩道、金鐘道、德輔道中、禧利街、干諾道中及港澳碼頭通路。

中環(港澳碼頭)往康盛花園：途經港澳碼頭通路、干諾道中、林士街、德輔道中、金鐘道、軒尼詩道、怡和街、高士威道、英皇道、民康街、東區走廊、東區海底隧道、鯉魚門道、將軍澳道、將軍澳隧道公路、將軍澳隧道、將軍澳隧道公路、未命名道路、寶康路、寶豐路、L2 路、寶琳北路及寶琳路。

行車時間表

康盛花園開	中環(港澳碼頭)開	班次(分)
星期一至星期六 (星期日及公眾假期暫停服務)		
上午 6 時 40 分——上午 8 時 55 分	上午 6 時 40 分——上午 8 時 55 分	15
下午 3 時 20 分——晚上 8 時 05 分	下午 3 時 20 分——下午 8 時 05 分	15

收費表

		來	往
康盛花園			中環(港澳碼頭)
\$6.50	過將軍澳隧道後		\$6.50 過東區海底隧道後
\$6.50	\$4.50 過東區海底隧道後		\$6.50 \$2.30 康盛花園
\$6.50	\$4.50 \$2.30 中環(港澳碼頭)		

根據公共巴士服務條例第13條第(4)款(b)段的規定，獲准收取低於收費等級的車費。

行程時間 65 分

城巴有限公司

市區冷氣巴士路線第 12A 號

路程——8.1 公里

中環(港澳碼頭)往麥當奴道(循環線)：途經干諾道中、林士街、德輔道中、金鐘道、添馬街、夏愨道、紅棉路支路、紅棉路、花園道、麥當奴道、堅尼地道、花園道、天橋、金鐘道、添馬街、夏愨道、紅棉路支路、紅棉路、天橋、金鐘道、皇后大道中、租庇利街、干諾道中及港澳碼頭路。

行車時間表

往港澳碼頭

班次(分)

星期一至星期六

上午 6 時 30 分——晚上 11 時

5/10

星期日及公眾假期

上午 6 時 30 分——晚上 11 時

10

收費表

成人

港澳碼頭——麥當奴道 單程每位四元五角

金鐘——港澳碼頭 單程每位二元三角

小童 / 全日制學生 / 高齡人士

港澳碼頭——麥當奴道 單程每位二元三角

金鐘——港澳碼頭 單程每位一元二角

月票

可在 30 日內不限次數乘搭，售價 190 元

行程時間 35 分

九龍汽車(一九三三)有限公司的服務

九龍市區路線第 1 號

路程——9.1 公里

尖沙咀碼頭往竹園邨：途經梳士巴利道、彌敦道、眾坊街、上海街、旺角道、洗衣街、太子道西、通菜街、界限街、嘉林邊道、東寶庭道、聯合道、東頭村道、鳳舞街、天橋、馬仔坑道及竹園道。

竹園邨往尖沙咀碼頭：途經竹園道、馬仔坑道、天橋、鳳舞街、東頭村道、聯合道、太子道西、彌敦道及梳士巴利道。

行車時間表

尖沙咀碼頭開	竹園邨開	班次(分)
星期一至星期六		
上午 6 時 35 分——零時 30 分	上午 5 時 45 分——晚上 11 時 40 分	5/10
星期日及公眾假期		
上午 6 時 35 分——零時 30 分	上午 5 時 45 分——晚上 11 時 40 分	5/10

收費表

單程每位二元三角

鳳舞街至竹園邨單程每位一元九角

行程時間 46 分

九龍市區路線第 1A 號

路程——14.8 公里

尖沙咀碼頭往秀茂坪(中)：途經梳士巴利道、彌敦道、眾坊街、上海街、旺角道、洗衣街、太子道西、通菜街、界限街、太子道西、太子道東、觀塘道、協和街、曉光街及秀明道。

秀茂坪(中)往尖沙咀碼頭：途經秀明道、曉光街、協和街、同仁街、裕民坊、康寧道、觀塘道、太子道東、太子道西、彌敦道及梳士巴利道。

行車時間表

非冷氣服務

尖沙咀碼頭開	秀茂坪開	班次(分)
星期一至星期六		
上午 6 時 27 分——零時 35 分	上午 5 時 30 分——晚上 11 時 38 分	6/13

尖沙咀碼頭開	秀茂坪開	班次(分)
	星期日及公眾假期	
上午 6 時 27 分——零時 38 分	上午 5 時 30 分——晚上 11 時 38 分	6/12

收費表

單程每位二元六角

冷氣服務

尖沙咀碼頭開	秀茂坪開	班次(分)
	星期一至星期六	
上午 7 時 35 分——下午 12 時 30 分	上午 6 時 30 分——晚上 11 時 30 分	14/25

星期日及公眾假期

上午 7 時 30 分——下午 12 時 30 分	上午 6 時 30 分——晚上 11 時 30 分	12/20
---------------------------	---------------------------	-------

收費表

單程每位五元

行程時間 66 分

九龍市區路線第 1K 號

路程——12.7 公里

九龍車站(南行循環線)：途經暢運道、漆咸道南、梳士巴利道、尖沙咀碼頭巴士總站、梳士巴利道、彌敦道、旺角道、洗衣街、亞皆老街、聯運街、弼街、洗衣街、太子道西、通菜街、界限街、太子道西、馬頭涌道、馬頭圍道、浙江街、土瓜灣道、馬頭圍道、蕪湖街、大沽街、寶其利街、明安街、必嘉街、機利士路及暢運道。

行車時間表

九龍車站開	班次(分)
上午 6 時——晚上 12 時 10 分	10/20

收費表

單程每位一元九角

行程時間 58 分

九龍市區路線第2號

路程——7.1 公里

尖沙咀碼頭往蘇屋：途經梳士巴利道、彌敦道、荔枝角道、黃竹街、汝州街、欽州街、長沙灣道、東京街、保安道及長發街。

蘇屋往尖沙咀碼頭：途經廣利道、東京街、青山道、欽州街、荔枝角道、彌敦道及梳士巴利道。

行車時間表

蘇屋開	尖沙咀碼頭開	班次(分)
上午 5 時 30 分——晚上 11 時 50 分	上午 6 時 15 分——零時 35 分	5/10

收費表

非冷氣服務

單程每位一元九角

冷氣服務

單程每位四元

(彌敦道/彌街路口往天星碼頭收費三元五角)

(荔枝角道/彌敦道路口往蘇屋收費三元五角)

根據公共巴士服務條例第 13 條第 (4) 款 (b) 段的規定，獲准收取低於收費等級的車費。

行程時間 45 分

九龍市區路線第2A號

路程——11.2 公里

樂華往蘇屋：途經樂華邨通路、振華道、牛頭角巴士總站、佐敦谷北道、牛頭角道、天橋、觀塘道、太子道東、太子道西、亞皆老街、彌敦道、荔枝角道、東京街、保安道及長發街。

蘇屋往樂華：途經廣利道、東京街、荔枝角道、彌敦道、旺角道、西洋菜南街、亞皆老街、太子道西、太子道東、觀塘道、牛頭角道、振華道及樂華邨通路。

行車時間表

蘇屋開	樂華開	班次(分)
	星期一至星期六	
上午 5 時 50 分——零時 40 分	上午 5 時 30 分——午夜 12 時	5/12
	星期日及公眾假期	
上午 5 時 50 分——零時 40 分	上午 5 時 30 分——午夜 12 時	5/12

收費表

單程每位二元三角

(牛頭角道往樂華收費一元九角)

行程時間44分

九龍市區路線第2B號

路程——8.0公里

竹園邨往長沙灣：途經竹園道、馬仔坑道、天橋、鳳舞街、富美街、竹園道、聯合道、窩打老道、歌和老街、南昌街、元州街、興華街、長沙灣道、甘泉街及長順街。

長沙灣往竹園邨：途經長順街、大南西街、青山道、大埔道、白田街、窩仔街、南昌街、歌和老街、窩打老道、聯合道、竹園道、富美街、鳳舞街、天橋、馬仔坑道及竹園道。

行車時間表

竹園邨開	長沙灣開	班次(分)
星期一至星期六		
上午5時40分——晚上11時30分	上午6時15分——零時10分	16/20
星期日及公眾假期		
上午5時50分——晚上11時30分	上午6時17分——零時07分	16/25

收費表

單程每位一元九角

行程時間35分

九龍市區路線第2C號

路程——8.3公里

達之路往尖沙咀碼頭：途經達之路、桃源街、龍珠街、大坑東道、南山邨道、大坑西街、大坑東道、大坑東巴士總站、大坑東道、界限街勵德街、太子道西、洗衣街、亞皆老街、染布房街、窩打老道、衛理道、加士居道、佐敦道、覺士道、柯士甸道、暢運道、康泰徑、康榮徑、康達徑、暢運道、漆咸道南及梳士巴利道。

尖沙咀碼頭往達之路：途經梳士巴利道、漆咸道南、柯士甸道、覺士道、佐敦道、加士居道、衛理道、窩打老道、染布房街、聯運街、弼街、洗衣街、太子道西、通菜街、界限街、大坑東道、棠蔭街、大坑東道、桃源街及達之路。

行車時間表**達之路開**

上午 5 時 55 分——晚上 11 時 20 分

尖沙咀碼頭開

上午 6 時 30 分——晚上 11 時 55 分

班次(分)

15/25

收費表

單程每位一元九角

行程時間 31 分

九龍市區路線第 2D 號

路程——7.2 公里

東頭邨往澤安邨：途經東隆道、東頭村道、東正道、沙埔道、衙前圍道、蘭開夏道、窩打老道、太子道西、基堤道、界限街、大坑東道、窩仔街、白田街、白雲街、南昌街及澤安邨通路。

澤安邨往東頭邨：途經澤安邨通路、南昌街、白雲街、白田街、巴域街、石硤尾街、窩仔街、大坑東道、界限街、伯爵街、太子道西、喇沙利道、衙前圍道、打鼓嶺道、賈炳達道、樂善道及東隆道。

行車時間表**東頭邨開**

上午 5 時 35 分——晚上 11 時 10 分

澤安邨開

上午 6 時 05 分——晚上 11 時 40 分

班次(分)

15/25

收費表

單程每位一元九角

行程時間 25 分

九龍市區路線第 2E 號

路程——9 公里

九龍城碼頭往白田：途經新碼頭街、土瓜灣道、馬頭圍道、蕪湖街、漆咸道北、漆咸道南、加士居道、佐敦道、渡船街、西貢街、廣東道、眾坊街、上海街、亞皆老街、櫻桃街、大角咀道、界限街、海壇街、南昌街及白雲街。

白田往九龍城碼頭：途經白雲街、南昌街、通州街、大角咀道、未命名路、櫟樹街、晏架街、槐樹街、福全街、旺角道、上海街、佐敦道、加士居道、漆咸道南、漆咸道北、蕪湖街、馬頭圍道、土瓜灣道及新碼頭街。

行車時間表**白田開**

上午 5 時 50 分——晚上 11 時 50 分

九龍城碼頭開

上午 5 時 50 分——晚上 11 時 50 分

班次(分)

10/20

收費表

單程每位一元九角

行程時間 50 分

九龍市區路線第 2F 號

路程——9.1 公里

長沙灣往慈雲山(南)：途經長順街、大南西街、青山道、大埔道、白田街、窩仔街、南昌街、歌和老街、窩打老道、聯合道、竹園道、富美街、鳳舞街、龍翔道及蒲崗村道。

慈雲山(南)往長沙灣：途經毓華街、雲華街、崇華街、雙鳳街、鳳德道、蒲崗村道、龍翔道、鳳舞街、富美街、竹園道、聯合道、窩打老道、歌和老街、南昌街、元州街、興華街、長沙灣道、甘泉街及長順街。

行車時間表

長沙灣開	慈雲山(南)開	班次(分)
星期一至星期六		
上午 6 時 20 分——零時 15 分	上午 5 時 40 分——晚上 11 時 30 分	6/11
星期日及公眾假期		
上午 6 時 20 分——零時 10 分	上午 5 時 40 分——晚上 11 時 30 分	7/15

收費表

單程每位二元二角

(黃大仙地鐵站往慈雲山收費一元九角)

根據公共巴士服務條例第 13 條第 (4) 款 (b) 段的規定，獲准收取低於收費等級的車費。

行程時間 40 分

九龍市區路線第 2K 號

路程——13.4 公里

九龍車站(北行循環線)：途經暢運道、安運道、暢運道、機利士路、蕪湖街、馬頭圍道、新柳街、漆咸道北、馬頭圍道、馬頭涌道、太子道西、洗衣街、亞皆老街、聯運街、弼街、洗衣街、太子道西、彌敦道、梳士巴利道、尖沙咀碼頭巴士總站、梳士巴利道、漆咸道南、暢運道及安運道。

行車時間表

九龍車站開	班次(分)
上午 6 時——晚上 12 時 10 分	10/20

收費表

單程每位一元九角

行程時間 58 分

九龍市區路線第 3 號**路程——8.0 公里**

佐敦道碼頭往鑽石山地鐵站：途經佐敦道、彌敦道、窩打老道、界限街、嘉林邊道、東寶庭道、聯合道、東頭村道、沙田坳道、彩虹道、蒲崗村道支路及龍蟠街。

鑽石山地鐵站往佐敦道碼頭：途經龍蟠街、鳳德道、蒲崗村道、彩虹道、沙田坳道、東頭村道、聯合道、太子道西、窩打老道、彌敦道及佐敦道。

行車時間表

鑽石山地鐵站開	佐敦道碼頭開	班次(分)
	星期一至星期六	
上午 5 時 40 分——午夜 12 時	上午 6 時 12 分——零時 35 分	10/16
	星期日及公眾假期	
上午 5 時 40 分——午夜 12 時	上午 6 時 12 分——零時 32 分	15/20

收費表

單程每位一元九角

行程時間 40 分

九龍市區路線第 3A 號**路程——5.2 公里**

慈雲山(北)往竹園邨(循環線)：途經慈雲山道、惠華街、雲華街、崇華街、雙鳳街、鳳德道、沙田坳道、黃大仙道、雅竹街、竹園道、竹園邨巴士總站、雅竹街、黃大仙道、沙田坳道、鳴鳳街、雙鳳街、雲華街及慈雲山道。

行車時間表

慈雲山(北)開	班次(分)
上午 6 時——午夜 12 時	8/12

收費表

單程每位一元四角

(慈雲山(北)往竹園邨收費一元四角)

(竹園邨往慈雲山(北)收費一元四角)

行程時間 20 分

九龍市區路線第 3B 號**路程——9.7 公里**

紅磡碼頭往慈雲山(北)：途經未命名通路、紅磡南道、紅磡灣街、暢運道、安運道、暢運道、機利士路、蕪湖街、馬頭圍道、土瓜灣道、馬頭角道、馬頭涌道、太子道西、太子道東、彩虹道、蒲崗村道、鳳德道、沙田坳道、鳴鳳街、雙鳳街、雲華街及慈雲山道。

慈雲山(北)往紅磡碼頭：途經慈雲山道、惠華街、雲華街、崇華街、雙鳳街、鳳德道、蒲崗村道、彩虹道、天橋、太子道東、太子道西、馬頭涌道、木廠街、土瓜灣道、馬頭圍道、蕪湖街、大沽街、寶其利街、明安街、必嘉街、機利士路、暢運道、安運道、暢運道、機利士路、暢運道、安運道、暢運道、紅磡南道及未命名通路。

行車時間表**慈雲山(北)開****紅磡碼頭開****班次(分)**

上午 5 時 35 分——晚上 11 時 41 分

上午 6 時 25 分——零時 30 分

10/17

收費表

單程每位一元九角

根據公共巴士服務條例第 13 條第 (4) 款 (b) 段的規定，獲准收取低於收費等級的車費。

行程時間 48 分

九龍市區路線第 3C 號**路程——11.1 公里**

中港客運碼頭往慈雲山(北)：途經廣東道、佐敦道、彌敦道、眾坊街、上海街、旺角道、西洋菜南街、亞皆老街、窩打老道、多實街、德雲道、歌和老街、窩打老道、聯合道、竹園道、富美街、鳳舞街、龍翔道、蒲崗村道及慈雲山道。

慈雲山(北)往中港客運碼頭：途經慈雲山道、蒲崗村道、龍翔道、鳳舞街、富美街、竹園道、聯合道、窩打老道、太子道西、彌敦道、佐敦道及廣東道。

行車時間表**中港客運碼頭開****慈雲山(北)開****班次(分)****星期一至星期六**

上午 6 時 15 分——零時 35 分

上午 5 時 35 分——晚上 11 時 55 分

6/12

中港客運碼頭開	慈雲山(北)開	班次(分)
	星期日及公眾假期	.
上午6時15分——零時30分	上午5時35分——晚上11時50分	8/15

收費表

單程每位二元三角
(黃大仙地鐵站往慈雲山收費一元九角)

行程時間46分

九龍市區路線第3D號

路程——7.1公里

觀塘(月華街)往慈雲山(北)：途經月華街、協和街、同仁街、裕民坊、康寧道、觀塘道、龍翔道、斧山道、彩虹通道、彩虹巴士總站、彩虹迴旋處、斧山道天橋、斧山道、蒲崗村道及慈雲山道。

慈雲山(北)往觀塘(月華街)：途經慈雲山道、蒲崗村道、斧山道、斧山道天橋、彩虹迴旋處、彩虹通路、太子道東、觀塘道、康寧道及物華街。

行車時間表

觀塘開	慈雲山(北)開	班次(分)
	星期一至星期六	
上午5時42分——零時02分	上午5時50分——零時30分	4/10
	星期日及公眾假期	
上午5時42分——零時02分	上午5時50分——零時30分	6/12

收費表

單程每位一元九角
行程時間28分

九龍市區路線第3E號

路程——10.4公里

佐敦道碼頭往慈雲山(惠華街)：途經佐敦道、彌敦道、眾坊街、上海街、旺角道、西洋菜南街、亞皆老街、太子道西、太子道東、彩虹道、斧山道天橋、斧山道、蒲崗村道、慈雲山道及惠華街。

慈雲山(惠華街)往佐敦道碼頭：途經惠華街、雲華街、慈雲山道、蒲崗村道、斧山道、斧山道天橋、彩虹道、太子道東、太子道西、亞皆老街、上海街、旺角道、彌敦道及佐敦道。

行車時間表

慈雲山開	佐敦道碼頭開	班次(分)
星期一至星期六		
上午 5 時 57 分——晚上 11 時 09 分	上午 6 時 50 分——零時 02 分	12/20
星期日及公眾假期		
上午 5 時 57 分——晚上 11 時 10 分	上午 6 時 50 分——零時 03 分	12/20

收費表

單程每位二元三角
(彩虹道往慈雲山收費一元九角)

行程時間 47 分

九龍市區路線第 3M 號

路程——4.5 公里

慈雲山(北)往彩雲：途經慈雲山道、蒲崗村道、斧山道、支路、龍翔道、清水灣道、新清水灣道、豐盛街及清水灣道。

彩雲往慈雲山(北)：途經清水灣道、龍翔道、斧山道、彩虹通路、彩虹巴士總站、彩虹迴旋處、斧山道天橋、斧山道、蒲崗村道及慈雲山道。

行車時間表

慈雲山(北)開	彩雲開	班次(分)
星期一至星期六		
上午 5 時 50 分——晚上 11 時 49 分	上午 6 時 05 分——零時 04 分	7/18
星期日及公眾假期		
上午 5 時 50 分——晚上 11 時 50 分	上午 6 時 05 分——零時 04 分	7/15

收費表

單程每位一元六角
(從彩雲開出：由清水灣道彩虹地鐵站外至彩雲收費一元四角)

行程時間 16 分

九龍市區路線第 3S 號

路程——4.9 公里

鑽石山地鐵站往鑽石山墳場(循環綫)：途經龍蟠街、鳳德道、蒲崗村道、斧山道、斧山道迴旋處、鳳德道、蒲崗村道、支路及龍蟠道。

行車時間表

鑽石山地鐵站開

班次(分)

只在清明節及重陽節服務

上午 8 時 30 分——下午 12 時 33 分	4/5
下午 12 時 33 分——下午 2 時 48 分	5/10
下午 2 時 48 分——下午 6 時	4/5

行車班次可能按乘客需求而調整。

收費表

單程每位二元五角

根據公共巴士服務條例第 13 條第 (4) 款 (b) 段的規定、獲准收取低於收費等級的車費。

行程時間 18 分

九龍市區路線第 4A 號

路程——4.9 公里

大坑東往佐敦道碼頭：途經大坑東道、界限街、勵德街、太子道西、彌敦道及佐敦道。

佐敦道碼頭往大坑東：途經佐敦道、彌敦道、荔枝角道、太子道西、大南街、柏樹街、汝州街、界限街、大坑東道、棠蔭街及大坑東道。

行車時間表

大坑東開

佐敦道碼頭開

班次(分)

上午 5 時 40 分——晚上 11 時 48 分

上午 6 時 07 分——零時 15 分

15/30

收費表

單程每位一元六角

行程時間 26 分

九龍市區路線第 5 號

路程——8.1 公里

彩虹往尖沙咀碼頭：途經彩虹迴旋處、天橋、太子道東、太子道西、馬頭涌道、馬頭圍道、漆咸道北、漆咸道南及梳士巴利道。

尖沙咀碼頭往彩虹：途經梳士巴利道、漆咸道南、暢運道、康泰徑、康莊道、天橋、漆咸道北、馬頭圍道、馬頭涌道、太子道西、太子道東、彩虹道、彩虹道迴旋處及彩虹通路。

行車時間表

彩虹開

尖沙咀碼頭開

班次(分)

星期一至星期六

上午 5 時 30 分——晚上 11 時 54 分

上午 6 時 10 分——零時 34 分

3/8

D5808

S. S. NO. 4 TO GAZETTE NO. 50/1992

彩虹開	尖沙咀碼頭開	班次(分)
	星期日及公眾假期	
上午 5 時 40 分——晚上 11 時 52 分	上午 6 時 20 分——零時 32 分	4/8

收費表

非冷氣服務單程每位一元九角

冷氣服務單程每位三元五角

行程時間 35 分

九龍市區路線第 5A 號

路程——4.8 公里

九龍城(盛德街)往尖沙咀碼頭：途經盛德街、富寧街、馬頭涌道、馬頭圍道、漆咸道北、康莊道及梳士巴利道。

尖沙咀碼頭往九龍城(盛德街)：途經梳士巴利道、康莊道、天橋、漆咸道北、馬頭圍道、馬頭涌道、馬頭角道及盛德街。

行車時間表

九龍城開	尖沙咀碼頭開	班次(分)
	星期一至星期六	
上午 7 時——上午 10 時 12 分	——	
下午 3 時 30 分——晚上 7 時	下午 3 時 55 分——晚上 7 時 25 分	10/13
	星期日及公眾假期	
上午 9 時——下午 6 時 20 分	上午 9 時 25 分——下午 6 時 45 分	12/25

收費表

單程每位一元六角

行程時間 19 分

九龍市區路線第 5C 號

路程——9.3 公里

尖沙咀碼頭往慈雲山(南)：途經梳士巴利道、漆咸道南、暢運道、安運道、暢運道、機利士路、蕪湖街、馬頭圍道、土瓜灣道、馬頭角道、馬頭涌道、太子道西、太子道東、彩虹道及蒲崗村道。

慈雲山(南)往尖沙咀碼頭：途經毓華街、雲華街、崇華街、雙鳳街、鳳德道、蒲崗村道、彩虹道、天橋、太子道東、太子道西、馬頭涌道、木廠街、土瓜灣道、馬頭圍道、蕪湖街、大沽街、寶其利街、明安街、必嘉街、機利士路、暢運道、漆咸道南及梳士巴利道。

行車時間表

尖沙咀碼頭開	慈雲山(南)開	班次(分)
	星期一至星期六	
上午6時15分——零時20分	上午5時30分——晚上11時35分	6/12
	星期日及公眾假期	
上午6時25分——零時20分	上午5時40分——晚上11時35分	7/15

收費表

單程每位二元三角
(彩虹道往慈雲山收費一元九角)

行程時間47分

九龍市區路線第5D號

路程——10.2公里

德福花園往紅磡碼頭廣場：途經未命名路、德福天橋、偉業街、啟祥道、宏照道、宏光道、啟信道、啟成道、貨運道、啟東道、協調道、太子道東、太子道西、馬頭涌道、木廠街、土瓜灣道、馬頭圍道、蕪湖街、大沽街、寶其利街、明安街、必嘉街、機利士路、紅磡南道及未命名通路。

紅磡碼頭廣場往德福花園：途經未命名通路、紅磡南道、未命名道路、機利士路、蕪湖街、馬頭圍道、土瓜灣道、馬頭角道、馬頭涌道、太子道西、太子道東、天橋、啟東道、貨運道、啟成街、啟華街、宏光道、宏照道、啟祥道、天橋、偉業街、德福天橋及未命名路。

行車時間表

德福花園開	紅磡碼頭開	班次(分)
	星期一至星期六	
上午6時——晚上11時52分	上午6時42分——零時36分	8/25
	星期日及公眾假期	
上午6時——晚上11時52分	上午6時42分——零時36分	12/20

收費表

單程每位二元三角

行程時間41分

九龍市區路線第5K號

路程——12.2 公里

九龍車站往觀塘碼頭：途經暢運道、安運道、暢運道、機利士路、蕪湖街、馬頭圍道、土瓜灣道、馬頭角道、馬頭涌道、太子道西、太子道東、彩虹道、彩虹巴士總站、太子道東、觀塘道、開源道及觀塘碼頭廣場通路。

觀塘碼頭往九龍車站：途經偉業街、敬業街、成業街、開源道、觀塘道、龍翔道、斧山道、彩虹道、天橋、太子道東、太子道西、馬頭涌道、馬頭圍道、浙江街、土瓜灣道、馬頭圍道、蕪湖街、大沽街、寶其利街、明安街、必嘉街、機利士路及暢運道。

行車時間表

九龍車站開	觀塘碼頭開	班次(分)
星期一至星期六		
上午6時18分——零時27分	上午5時40分——晚上11時40分	10/18
星期日及公眾假期		
上午6時30分——零時24分	上午5時50分——晚上11時40分	16/25

收費表

單程每位二元三角

行程時間48分

九龍市區路線第6號

路程——7.7 公里

尖沙咀碼頭往美孚：途經梳士巴利道、彌敦道、長沙灣道、白楊街、大埔道、元州街、興華街、長沙灣道及荔枝角道。

美孚往尖沙咀碼頭：途經長沙灣道、通州西街、青山道、大埔道、白楊街，長沙灣道、彌敦道及梳士巴利道。

行車時間表

尖沙咀碼頭開	美孚開	班次(分)
上午6時41分——零時19分	上午5時59分——晚上11時37分	7/12

收費表

非冷氣服務單程每位一元九角

冷氣豪華巴士服務單程每位四元

(彌敦道776號外的車站至尖沙咀碼頭收費三元五角)

(彌敦道767號外的車站至美孚收費三元五角)

行程時間44分

九龍市區路線第 6A 號

路程——8.2 公里

尖沙咀碼頭往荔枝角(荔園)：途經梳士巴利道、彌敦道、長沙灣道、白楊街、大埔道、元州街、興華街、長沙灣道、荔枝角道、未命名路、美荔道及荔灣道。

荔枝角(荔園)往尖沙咀碼頭：途經荔灣道、美荔道、長沙灣道、通州西街、青山道、大埔道、白楊街、長沙灣道、彌敦道及梳士巴利道。

行車時間表

尖沙咀碼頭開	荔枝角開	班次(分)
上午 6 時 15 分——零時 35 分	上午 5 時 30 分——晚上 11 時 50 分	8/15

收費表

單程每位一元九角

行程時間 45 分

九龍市區路線第 6B 號

路程——9.3 公里

美孚往黃大仙：途經長沙灣道、通州西街、青山道、欽州街、長沙灣道、彌敦道、旺角道、西洋菜南街、亞皆老街、太子道西、太子道東、彩虹道、大成街及東頭村道。

黃大仙往美孚：途經東頭村道、沙田坳道、彩虹道、天橋、太子道東、太子道西、亞皆老街、彌敦道、長沙灣道及荔枝角道。

行車時間表

美孚開	黃大仙開	班次(分)
上午 5 時 50 分——零時 09 分	上午 5 時 50 分——零時 09 分	11/20

收費表

單程每位二元三角

行程時間 39 分

九龍市區路線第 6C 號

路程——10 公里

美孚往九龍城碼頭：途經長沙灣道、通州西街、青山道、大埔道、白楊街、長沙灣道、彌敦道、加士居道、漆咸道南、漆咸道北、隧道、機利士路、蕪湖街、馬頭圍道、土瓜灣道及新碼頭街。

九龍城碼頭往美孚：途經新碼頭街、土瓜灣道、馬頭圍道、蕪湖街、漆咸道北、漆咸道南、加士居道天橋、加士居道、彌敦道、長沙灣道、白楊街、大埔道、元州街、興華街、長沙灣道及荔枝角道。

行車時間表

美孚開	九龍城碼頭開	班次(分)
上午 5 時 42 分——零時 10 分	上午 5 時 42 分——零時 10 分	5/10

收費表

非冷氣服務單程每位二元三角

冷氣服務單程每位四元

行程時間 49 分

九龍市區路線第 6D 號

路程——11.4 公里

長沙灣往牛頭角：途經甘泉街、長沙灣道、通州西街、青山道、大埔道、白田街、窩仔街、大坑東道、界限街、太子道西、太子道東、彩虹道、彩虹邨通路、太子道東、觀塘道、牛頭角道及振華道。

牛頭角往長沙灣：途經佐敦谷北道、牛頭角道、天橋、觀塘道、龍翔道、斧山道、彩虹道、天橋、太子道東、太子道西、基堤道、界限街、大坑東道、窩仔街、南昌街、元州街、興華街、長沙灣道、通州西街、青山道及甘泉街。

行車時間表

長沙灣開	牛頭角開	班次(分)
上午 5 時 40 分——零時 20 分	上午 5 時 40 分——零時 20 分	8/20

收費表

單程每位二元三角

行程時間 46 分

九龍市區路線第 6F 號

路程——7.5 公里

荔閣往九龍城碼頭：途經東京街、荔枝角道、彌敦道、加士居道、漆咸道南、漆咸道北、隧道、機利士路、蕪湖街、馬頭圍道、土瓜灣道及新碼頭街。

九龍城碼頭往荔閣：途經新碼頭街、土瓜灣道、馬頭圍道、蕪湖街、漆咸道北、漆咸道南、加士居道、加士居道天橋、加士居道、彌敦道、長沙灣道及東京街。

行車時間表

荔閣開	九龍城碼頭開	班次(分)
上午6時——午夜12時	上午6時05分——零時05分	10/20

收費表

單程每位一元九角

行程時間40分

九龍市區特別路線第6S號
(通宵服務)

路程——7.7公里

天星碼頭往美孚：經梳士巴利道、彌敦道、長沙灣道、白楊街、大埔道、元州街、興華街、長沙灣道及荔枝角道。

美孚往天星碼頭：經長沙灣道、通洲西街、青山道、大埔道、白楊街、長沙灣道、彌敦道及梳士巴利道。

行車時間表

天星碼頭開	美孚開	班次(分)
	(聖誕)	
午夜12時26分——翌日上午6時11分	午夜12時——翌日上午5時36分	7/12
	(農曆新年)	
午夜12時26分——翌日上午6時17分	午夜12時——翌日上午5時37分	8/9

收費表

單程每位二元九角

行程時間44分

九龍市區路線第7號

路程——8公里

樂富往尖沙咀碼頭：途經橫頭磡東道、富美街、鳳舞街、杏林街、聯合道、窩打老道、彌敦道及梳士巴利道。

尖沙咀碼頭往樂富：途經梳士巴利道、彌敦道、窩打老道、多實街、德雲道、歌和老街、窩打老道、聯合道、橫頭磡東道及橫頭磡南道。

D5814

S. S. NO. 4 TO GAZETTE NO. 50/1992

行車時間表

樂富開

尖沙咀碼頭開

班次(分)

上午5時40分——晚上11時40分

上午6時25分——零時30分

6/15

收費表

單程每位一元九角

行程時間35分

九龍市區路線第7B號

路程——9.4公里

紅磡碼頭廣場往樂富：途經未命名通路、紅磡南道、未命名道路、機利士路、蕪湖街、馬頭圍道、佛光街、忠孝街、佛光街、常富街、常盛街、佛光街、培正道、窩打老道、界限街、嘉林邊道、東寶庭道、聯合道、橫頭磡東道及橫頭磡南道。

樂富往紅磡碼頭廣場：途經橫頭磡東道、聯合道、東寶庭道、嘉林邊道、衙前圍道、蘭開夏道、窩打老道、培正道、佛光街、常盛街、常富街、佛光街、忠孝街、佛光街、馬頭圍道、蕪湖街、大沽街、寶其利街、明安街、必嘉街、機利士路、紅磡南道及未命名通路。

行車時間表

樂富開

紅磡碼頭廣場開

班次(分)

上午6時——晚上11時28分

上午6時42分——零時10分

13/25

收費表

單程每位二元二角

(明安街至紅磡碼頭廣場收費一元九角)

根據公共巴士服務條例第13條第(4)款(b)段的規定，獲准收取低於收費等級的車費。

行程時間40分

九龍市區路線第7M號

路程——3.3公里

樂富往竹園邨(循環線)：途經橫頭磡東道、富美街、鳳舞街、天橋、馬仔坑道、竹園道、竹園邨巴士總站、竹園道、雅竹街、黃大仙道、馬仔坑道、天橋、鳳舞街、富美街、橫頭磡東道及橫頭磡南道。

行車時間表

樂富開

班次(分)

星期一至星期六

上午 5 時 50 分——午夜 12 時

7/20

星期日及公眾假期

上午 5 時 50 分——午夜 12 時

7/20

收費表

單程每位一元四角

(樂富往竹園道一元四角)

(竹園道往樂富一元四角)

行程時間 15 分

九龍市區路線第 8 號

路程——9.7 公里

佐敦道碼頭往尖沙咀碼頭：途經佐敦道、彌敦道、窩打老道、培正道、佛光街、常盛街、常富街、佛光街、忠孝街、佛光街、馬頭圍道、蕪湖街、大沽街、寶其利街、明安街、必嘉街、機利士路、暢運道、漆咸道南及梳士巴利道。

尖沙咀碼頭往佐敦道碼頭：途經梳士巴利道、漆咸道南、暢運道、安運道、暢運道、機利士路、蕪湖街、馬頭圍道、佛光街、忠孝街、佛光街、常富街、常盛街、佛光街、培正道、窩打老道、彌敦道及佐敦道。

行車時間表

佐敦道碼頭開

尖沙咀碼頭開

班次(分)

上午 5 時 50 分——零時 06 分

上午 6 時 10 分——零時 10 分

8/15

收費表

單程每位一元九角

行程時間 48 分

九龍市區路線第 8A 號

路程——5.2 公里

佐敦道(廣東道)往黃埔花園：途經廣東道、甘肅街、渡船街、廣東道、梳士巴利道、漆咸道南、暢運道、安運道、九龍車站巴士總站、安運道、暢運道、機利士路、蕪湖街、德民街及德安街。

黃埔花園往佐敦道(廣東道)：途經德康街、紅磡道、紅磡南道、紅磡灣街、暢運道、漆咸道南、梳士巴利道、尖沙咀碼頭巴士總站、梳士巴利道、九龍公園徑、廣東道、渡船街、西貢街及廣東道。

行車時間表

黃埔花園開	佐敦道(廣東道)開	班次(分)
上午6時——晚上11時40分	上午6時30分——零時10分	12/20

收費表

單程每位一元九角

行程時間 25分

九龍市區路線第9號

路程——10.5 公里

尖沙咀碼頭往坪石：途經梳士巴利道、彌敦道、眾坊街、上海街、旺角道、西洋菜南街、亞皆老街、太子道西、太子道東、彩虹道、彩虹通路、太子道東、觀塘道及坪石邨通路。

坪石往尖沙咀碼頭：途經清水灣道、龍翔道、斧山道、彩虹道、天橋、太子道東、太子道西、亞皆老街、上海街、旺角道、彌敦道及梳士巴利道。

行車時間表

尖沙咀碼頭開	坪石開	班次(分)
上午6時20分——零時30分	上午5時35分——晚上11時45分	9/20

收費表

單程每位二元三角

行程時間 43分

九龍市區路線第10號

路程——8.7 公里

彩雲往大角咀碼頭：途經清水灣道、龍翔道、斧山道、彩虹道、沙田坳道、東頭村道、聯合道、東寶庭道、嘉林邊道、衙前圍道、蘭開夏道、窩打老道、亞皆老街及櫻桃街。

大角咀碼頭往彩雲：途經博文街、大角咀道、未命名路、樺樹街、晏架街、槐樹街、福全街、旺角道、西洋菜南街、亞皆老街、窩打老道、界限街、伯爵街、太子道西、喇沙利道、衙前圍道、打鼓嶺道、賈炳達道、樂善道、彩虹道、彩虹通路、太子道東、清水灣道、新清水灣道、豐盛街及清水灣道。

行車時間表

彩雲開	大角咀碼頭開	班次(分)
星期一至星期六		
上午6時——晚上11時39分	上午6時45分——零時24分	9/18
星期日及公眾假期		
上午6時——晚上11時42分	上午6時45分——零時27分	9/18

收費表

單程每位一元九角

行程時間40分

九龍市區路線第11號

路程——6.6公里

黃大仙往佐敦道碼頭：途經東頭村道、沙田坳道、彩虹道、天橋、太子道東、太子道西、馬頭涌道、馬頭圍道、漆咸道北、漆咸道南、加士居道及佐敦道。

佐敦道碼頭往黃大仙：途經佐敦道、加士居道、漆咸道南、漆咸道北、馬頭圍道、馬頭涌道、太子道西、太子道東、彩虹道、大成街及東頭村道。

行車時間表

黃大仙開	佐敦道碼頭開	班次(分)
星期一至星期六		
上午5時30分——晚上11時46分	上午6時05分——零時21分	5/10
星期日及公眾假期		
上午5時30分——晚上11時46分	上午6時05分——零時21分	5/10

收費表

單程每位一元九角

行程時間30分

九龍市區路線第11B號

路程——8.1公里

九龍城碼頭往觀塘(翠屏道)：途經新碼頭街、土瓜灣道、馬頭角道、馬頭涌道、太子道西、太子道東、觀塘道及翠屏道。

觀塘(翠屏道)往九龍城碼頭：途經翠屏道、鯉魚門道、CK1路、茶果嶺道、鯉魚門道、觀塘道、太子道東、太子道西、馬頭涌道、木廠街、土瓜灣道及新碼頭街。

行車時間表

九龍城碼頭開	觀塘開	班次(分)
上午6時30分——零時15分	上午5時50分——晚上11時35分	7/15

收費表

單程每位一元九角

行程時間35分

九龍市區路線第11C號

路程——11.8公里

竹園邨往秀茂坪(中)：途經竹園道、馬仔坑道、天橋、鳳舞街、富美街、橫頭磡東道、橫頭磡南道、樂富巴士總站、橫頭磡東道、聯合道、杏林街、鳳舞街、東頭村道、沙田坳道、彩虹道、彩虹通路、太子道東、觀塘道、翠屏道、協和街、秀茂坪道、秀茂道及秀明道。

秀茂坪(中)往竹園邨：途經秀明道、秀茂徑、秀茂坪道、協和街、翠屏道、鯉魚門道、CK1路、茶果嶺道、鯉魚門道、觀塘道、天橋、龍翔道、斧山道、彩虹道、沙田坳道、東頭村道、鳳舞街、杏林街、聯合道、橫頭磡東道、橫頭磡南道、樂富巴士總站、橫頭磡東道、富美街、鳳舞街、天橋、馬仔坑道及竹園道。

行車時間表

竹園邨開	秀茂坪(中)開	班次(分)
	星期一至星期六	
上午5時50分——零時10分	上午5時40分——晚上11時30分	10/20
	星期日及公眾假期	
上午5時50分——零時10分	上午5時40分——晚上11時30分	10/20

收費表

單程每位二元三角

(樂富巴士總站往竹園收費一元九角)

(觀塘道近裕民坊往秀茂坪收費一元九角)

行程時間50分

九龍市區路線第11D號

路程——8.8公里

樂富往觀塘碼頭：途經橫頭磡東道、聯合道、太子道西、太子道東、觀塘道、開源道及觀塘碼頭廣場通路。

觀塘碼頭往樂富：途經偉業街、敬業街、成業街、開源道、觀塘道、太子道東、太子道西、聯合道、橫頭磡東道及橫頭磡南道。

行車時間表

樂富開	觀塘碼頭開	班次(分)
星期一至星期六		
上午 5 時 40 分——零時 02 分	上午 6 時 10 分——零時 32 分	13/25
星期日及公眾假期		
上午 5 時 40 分——零時 02 分	上午 6 時 10 分——零時 32 分	16/30

收費表

單程每位一元九角

行程時間 28 分

九龍市區路線第 11K 號

路程——7.6 公里

竹園邨往九龍車站：途經竹園道、馬仔坑道、天橋、鳳舞街、東頭村道、聯合道、太子道西、迴旋處、馬頭涌道、木廠街、土瓜灣道、馬頭圍道、蕪湖街、大沽街、寶其利街、明安街、必嘉街、機利士路及暢運道。

九龍車站往竹園邨：途經暢運道、安運道、暢運道、機利士路、蕪湖街、馬頭圍道、土瓜灣道、馬頭角道、馬頭涌道、迴旋處、太子道西、聯合道、東頭村道、鳳舞街、天橋、馬仔坑道及竹園道。

行車時間表

竹園邨開	九龍車站開	班次(分)
星期一至星期六		
上午 6 時——晚上 11 時 32 分	上午 6 時 42 分——晚上 11 時 38 分	10/20
星期日及公眾假期		
上午 6 時——晚上 11 時 33 分	上午 6 時 37 分——晚上 11 時 28 分	10/20

收費表

單程每位一元九角

行程時間 37 分

九龍市區路線第 12 號

路程——8.1 公里

荔枝角(荔園)往中港客運碼頭：途經荔灣道、美荔道、長沙灣道、欽州街、荔枝角道、上海街、佐敦道及廣東道。

中港客運碼頭往荔枝角(荔園)：途經廣東道、佐敦道、廣東道、眾坊街、上海街、亞皆老街、櫻桃街、大角咀道、界限街、海壇街、欽州街、元州街、興華街、長沙灣道、荔枝角道、未命名路、美荔道及荔灣道。

行車時間表

荔枝角開	中港客運碼頭開	班次(分)
上午 5 時 50 分——晚上 11 時 35 分	上午 6 時 30 分——零時 15 分	13/25

收費表

單程每位一元九角

行程時間 42 分

九龍市區路線第 12A 號

路程——7.8 公里

深水埗碼頭往黃埔花園：途經欽州街、荔枝角道、界限街、太子道西、馬頭涌道、木廠街、土瓜灣道、馬頭圍道、蕪湖街、德民街及德安街。

黃埔花園往深水埗碼頭：途經德康街、紅磡道、紅磡南道、未命名路、機利士路、蕪湖街、馬頭圍道、土瓜灣道、馬頭角道、馬頭涌道、太子道西、天橋、荔枝角道、界限街、海壇街及欽州街。

行車時間表

深水埗碼頭開	黃埔花園開	班次(分)
上午 5 時 40 分——晚上 11 時 50 分	上午 6 時 10 分——零時 20 分	11/20

收費表

單程每位一元九角

行程時間 40 分

九龍市區路線第 13 號

路程——8.3 公里

佐敦道碼頭往彩虹：途經佐敦道、彌敦道、眾坊街、上海街、旺角道、洗衣街、花墟道、園藝街、太子道西、基堤道、界限街、太子道西、太子道東、彩虹道、彩虹迴旋處及彩虹通路。

彩虹往佐敦道碼頭：途經彩虹迴旋處、彩虹道、天橋、太子道東、太子道西、彌敦道及佐敦道。

行車時間表

佐敦道碼頭開	彩虹開	班次(分)
上午 6 時 24 分——零時 42 分	上午 5 時 36 分——晚上 11 時 54 分	12/20

收費表

單程每位一元九角

行程時間 42 分

九龍市區路線第 13A 號

路程——12.7 公里

秀茂坪(上)往紅磡碼頭廣場：途經曉光街、秀明道、秀茂坪道、協和街、同仁街、裕民坊、康寧道、牛頭角道、天橋、觀塘道、太子道東、太子道西、馬頭涌道、馬頭圍道、浙江街、土瓜灣道、馬頭圍道、蕪湖街、大沽街、寶其利街、明安街、必嘉街、機利士路、紅磡南道及未命名通路。

紅磡碼頭廣場往秀茂坪(上)：途經未命名通路、紅磡南路、未命名路、機利士路、蕪湖街、馬頭圍道、新柳街、漆咸道北、馬頭圍道、馬頭涌道、太子道西、太子道東、觀塘道、牛頭角道、康寧道、物華街、協和街、秀茂坪道、秀明道及曉光街。

行車時間表

秀茂坪(上)開	紅磡碼頭廣場開	班次(分)
	星期一至星期六	
上午 5 時 40 分——晚上 11 時 30 分	上午 6 時 35 分——零時 30 分	10/14
	星期日及公眾假期	
上午 5 時 40 分——晚上 11 時 25 分	上午 6 時 35 分——零時 25 分	11/20

收費表

單程每位二元五角

行程時間 53 分

九龍市區路線第 13B 號

路程——4.4 公里

觀塘碼頭往秀茂坪(中)：途經偉業街、敬業街、成業街、開源道、觀塘道、翠屏道、協和街、曉光街及秀明道。

秀茂坪(中)往觀塘碼頭：途經秀明道、曉光街、協和街、翠屏道、鯉魚門道、CK1路、茶果嶺道、鯉魚門道、觀塘道、開源道及觀塘碼頭廣場通路。

行車時間表

觀塘碼頭開	秀茂坪(中)開	班次(分)
星期一至星期六		
上午 5 時 58 分——零時 22 分	上午 5 時 40 分——零時 04 分	7/16
星期日及公眾假期		
上午 5 時 58 分——零時 22 分	上午 5 時 40 分——零時 04 分	7/15

收費表

單程每位一元六角

行程時間 14 分

九龍市區路線第 13D 號

路程——12.4 公里

大角咀碼頭往秀茂坪(中)：途經博文街、大角咀道、櫟樹街、晏架街、槐樹街、福全街、旺角道、西洋菜街、亞皆老街、太子道西、太子道東、觀塘道、牛頭角道、康寧道、物華街、協和街、秀茂坪道、曉光街及秀明道。

秀茂坪(中)往大角咀碼頭：途經秀明道、秀茂坪道、協和街、同仁街、裕民坊、康寧道、牛頭角道、天橋、觀塘道、太子道東、太子道西、亞皆老街及櫻桃街。

行車時間表

大角咀碼頭開	秀茂坪(中)開	班次(分)
星期一至星期六		
上午 6 時 15 分——零時 40 分	上午 5 時 15 分——晚上 11 時 40 分	12/20
星期日及公眾假期		
上午 6 時 15 分——零時 36 分	上午 5 時 15 分——晚上 11 時 36 分	12/20

收費表

單程每位二元六角

行程時間 53 分

九龍市區路線第 13E 號*路程——9.1 公里*

啟業往秀茂坪(上)：途經宏照道、宏光道、啟祥道、天橋、偉業街、觀塘碼頭廣場通路、觀塘碼頭巴士總站、偉業街、敬業街、成業街、開源道、協和街、秀茂坪道及曉光街。

秀茂坪(上)往啟業：途經曉光街、秀茂坪道、秀茂徑、秀明道、秀茂坪道、協和街、開源道、觀塘碼頭廣場通路、觀塘碼頭巴士總站、偉業街、啟祥道、宏照道、啟禮道、宏光道及宏照道。

行車時間表

<i>啟業開</i>	<i>秀茂坪(上)開</i>	<i>班次(分)</i>
	<i>星期一至星期六</i>	
上午 6 時 05 分——午夜 12 時	上午 5 時 50 分——午夜 12 時	7/15
	<i>星期日及公眾假期</i>	
上午 6 時 05 分——午夜 12 時	上午 5 時 50 分——午夜 12 時	10/20

收費表

單程每位一元九角

(觀塘碼頭往秀茂坪收費一元六角)

行程時間 35 分

九龍市區路線第 13M 號*路程——6.9 公里*

觀塘地鐵站往秀茂坪(中)(循環線)：途經觀塘道、翠屏道、協和街、秀茂坪道、曉光街、秀明道、秀茂坪道、協和街及觀塘道。

行車時間表

<i>觀塘地鐵站開</i>	<i>班次(分)</i>
	<i>星期一至星期六</i>
上午 6 時——零時 10 分	7/15

觀塘地鐵站開

班次(分)

星期日及公眾假期

上午6時05分——零時10分

7/16

收費表

單程每位一元六角

行程時間26分

九龍市區路線第13X號

路程——12.5公里

秀茂坪(中)往尖沙咀碼頭：途經秀明道、曉光街、協和街、康寧道、振華道、牛頭角巴士總站、佐敦谷北道、牛頭角道、天橋、啟祥道、機場隧道、東九龍高架公路、漆咸道北、加士居道、佐敦道及梳士巴利道。

尖沙咀碼頭往秀茂坪(中)：途經梳士巴利道、彌敦道、加士居道、漆咸道北、東九龍高架公路、機場隧道、啟祥道、天橋、牛頭角道、振華道、康寧道、協和街、曉光街、秀茂坪道及秀明道。

行車時間表

秀茂坪(中)開

尖沙咀碼頭開

班次(分)

星期一至星期六

上午6時——上午9時

上午6時40分——上午10時30分

10/20

下午3時——晚上7時

上午3時40分——晚上7時40分

10

收費表

單程每位三元

不設小童半價

行程時間40分

九龍市區路線第14號

路程——13.4公里

油塘(高超道)往中港客運碼頭：途經高朗道、鯉魚門道、觀塘道、太子道東、太子道西、馬頭涌道、馬頭圍道、漆咸道北、加士居道、佐敦道及廣東道。

中港客運碼頭往油塘(高超道)：途經廣東道、佐敦道、加士居道、漆咸道北、馬頭圍道、馬頭涌道、太子道西、太子道東、觀塘道、鯉魚門道、高超道及高朗道。

行車時間表

油塘開	中港客運碼頭開	班次(分)
星期一至星期六		
上午 5 時 35 分——晚上 11 時 45 分	上午 6 時 24 分——零時 33 分	8/15
星期日及公眾假期		
上午 5 時 35 分——晚上 11 時 47 分	上午 6 時 24 分——零時 33 分	9/18

收費表

單程每位二元六角
(觀塘道近裕民坊往油塘收費一元九角)

行程時間 46 分

九龍市區路線第 14A 號

路程——3.6 公里

油塘(高超道)往觀塘(裕民坊)：途經高朗道、鯉魚門道、高超道、鯉魚門道、觀塘道、協和街、同仁街、裕民坊、康寧道、物華街及輔仁街。

觀塘(裕民坊)往油塘(高超道)：途經同仁街、觀塘道、鯉魚門道、高超道及高朗道。

行車時間表

油塘開	觀塘開	班次(分)
星期一至星期六		
上午 5 時 40 分——晚上 11 時 45 分	上午 6 時——零時 05 分	5/10
星期日及公眾假期		
上午 5 時 40 分——晚上 11 時 47 分	上午 6 時——零時 07 分	5/15

收費表

單程每位一元六角

行程時間 17 分

九龍市區路線第 14B 號

路程——5.4 公里

牛頭角往油塘：途經佐敦谷北道、牛頭角道、雅麗道、勵業街、偉業街、觀塘碼頭廣場通路、觀塘碼頭巴士總站、偉業街、敬業街、成業街、開源道、觀塘道、鯉魚門道、油塘道及欣榮街。

油塘往牛頭角：途經欣榮街、油塘道、鯉魚門道、觀塘道、開源道、觀塘碼頭廣場通路、觀塘碼頭巴士總站、偉業街、巧明街、海濱道、勵業街、雅麗道、牛頭角道及振華道。

行車時間表

牛頭角開	油塘開	班次(分)
星期一至星期六		
上午 5 時 45 分——零時 33 分	上午 5 時 45 分——零時 28 分	8/20
星期日及公眾假期		
上午 5 時 45 分——零時 12 分	上午 5 時 45 分——零時 30 分	11/20

收費表

單程每位一元九角

行程時間 28 分

九龍市區路線第 14C 號

路程——4.4 公里

觀塘(裕民坊)往鯉魚門(三家村碼頭)：途經同仁街、觀塘道、鯉魚門道、油塘道、欣榮街、高超道、茶果嶺道及崇信街。

鯉魚門(三家村碼頭)往觀塘(裕民坊)：途經東源街、仁宇圍、崇信街、茶果嶺道、高超道、欣榮街、油塘道、鯉魚門道、觀塘道、協和街、同仁街、裕民坊、康寧道、物華街及輔仁街。

行車時間表

觀塘開	鯉魚門開	班次(分)
星期一至星期六		
上午 5 時 55 分——零時 25 分	上午 5 時 45 分——零時 05 分	10/20

收費表

單程每位一元六角

行程時間 15 分

九龍市區特快路線第 14X 號

路程——10.9 公里

油塘(高超道)往佐敦道碼頭：途經高朗道、鯉魚門道、觀塘道、天橋、啟福道、機場隧道、東九龍高架公路、漆咸道北、加士居道及佐敦道。

佐敦道碼頭往油塘(高超道)：途經佐敦道、加士居道、漆咸道北、東九龍高架公路、機場隧道、啟福道、偉業街、勵業街、觀塘道、鯉魚門道、高超道及高朗道。

行車時間表

油塘開	佐敦道碼頭開	班次(分)
星期一至星期六 (星期日及公眾假期暫停服務)		
上午6時——上午9時50分	上午6時40分——上午10時30分	13/15
下午3時——下午6時50分	下午3時40分——晚上7時30分	13/15

收費表

單程每位三元
(觀塘道近裕民坊往油塘收費一元九角)

行程時間 34分

九龍市區路線第15號

路程——12.3公里

紅磡碼頭廣場往藍田(北)：途經未命名通路、紅磡南道、未命名路、機利士路、蕪湖街、馬頭圍道、新柳街、漆咸道北、馬頭圍道、馬頭涌道、太子道西、太子道東、觀塘道、鯉魚門道、啟田道、德田街及安田街。

藍田(北)往紅磡碼頭廣場：途經德田街、啟田道、鯉魚門道、觀塘道、太子道東、太子道西、馬頭涌道、馬頭圍道、浙江街、土瓜灣道、馬頭圍道、蕪湖街、大沽街、寶其利街、明安街、必嘉街、機利士路、紅磡南道及未命名通路。

行車時間表

紅磡碼頭廣場開	藍田(北)開	班次(分)
星期一至星期六		
上午6時10分——零時28分	上午5時30分——晚上11時42分	8/16
星期日及公眾假期		
上午6時15分——零時30分	上午5時35分——晚上11時45分	8/16

收費表

單程每位二元五角
(觀塘道近裕民坊往藍田收費一元九角)
(明安街往紅磡碼頭廣場收費一元九角)

行程時間 45分

九龍市區路線第 15A 號

路程——11.9 公里

慈雲山(北)往藍田(北)：途經慈雲山道、惠華街、雲華街、崇華街、雙鳳街、鳳德道、蒲崗村道、彩虹道、彩虹通路、太子道東、觀塘道、偉業街、啟祥道、宏照道、常悅道、宏光道、啟福道、偉業街、觀塘碼頭廣場通路、觀塘碼頭巴士總站、偉業街、敬業街、成業街、開源道、觀塘道、鯉魚門道、啟田道、德田街及安田街。

藍田(北)往慈雲山(北)：途經德田街、啟田道、鯉魚門道、觀塘道、開源道、偉業街、觀塘碼頭廣場通路、觀塘碼頭巴士總站、常怡道、常悅道、宏照道、啟祥道、偉業街、觀塘道、龍翔道、斧山道、彩虹道、蒲崗村道、鳳德道、沙田坳道、鳴鳳街、雙鳳街、雲華街及慈雲山道。

行車時間表

藍田(北)開	慈雲山(北)開	班次(分)
星期一至星期六		
上午 5 時 50 分——零時 05 分	上午 5 時 54 分——零時 12 分	9/18
星期日及公眾假期		
上午 5 時 50 分——零時 05 分	上午 5 時 54 分——零時 15 分	12/20

收費表

單程每位二元三角

(觀塘碼頭往藍田收費一元九角)

(彩虹、龍翔道往慈雲山收費一元九角)

行程時間 55 分

九龍市區路線第 15B 號

路程——3.7 公里

觀塘碼頭往藍田(北)：途經偉業街、敬業街、成業街、開源道、觀塘道、鯉魚門道、啟田道、德田街及安田街。

藍田(北)往觀塘碼頭：途經德田街、啟田道、鯉魚門道、觀塘道、開源道及觀塘碼頭廣場通路。

行車時間表

觀塘碼頭開	藍田(北)開	班次(分)
星期一至星期六		
上午 5 時 57 分——零時 11 分	上午 5 時 42 分——晚上 11 時 56 分	10/12

收費表

單程每位一元六角

行程時間 12 分

九龍市區路線第 15C 號

路程——5.6 公里

藍田(南)往觀塘(裕民坊)(循環線)：途經安田街、平田街、安田街、藍田(北)巴士總站、德田街、啟田道、鯉魚門道、觀塘道、協和街、同仁街、裕民坊、康寧道、觀塘道、鯉魚門道、啟田道、德田街及安田街。

行車時間表

藍田(南)開	班次(分)
	星期一至星期六
上午 5 時 46 分——晚上 11 時 40 分	7/18
	星期日及公眾假期
上午 5 時 46 分——晚上 11 時 43 分	7/18

收費表

單程每位一元四角

行程時間 30 分

九龍市區路線第 15X 號

路程——11.3 公里

藍田(北)往尖沙咀(漢口道)：途經德田街、啟田道、鯉魚門道、觀塘道、天橋、啟福道、機場隧道、東九龍高架公路、漆咸道北、漆咸道南、梳士巴利道、尖沙咀碼頭巴士總站、梳士巴利道及漢口道。

尖沙咀(漢口道)往藍田(北)：途經漢口道、中間道、九龍公園徑、梳士巴利道、漆咸道南、暢運道、康莊道、天橋、漆咸道北、東九龍高架公路、機場隧道、啟福道、偉業街、勵業街、觀塘道、鯉魚門道、啟田道、德田街及安田街。

行車時間表

藍田(北)開	尖沙咀開	班次(分)
	星期一至星期六	
上午 6 時——上午 9 時 58 分	上午 6 時 42 分——上午 10 時 40 分	8/9
下午 3 時——下午 6 時 58 分	上午 3 時 42 分——晚上 7 時 40 分	8/9

收費表

單程每位三元

(觀塘近裕民坊往藍田收費一元九角)

行程時間 35 分

九龍市區路線第16號

路程——12.8 公里

藍田(北)往大角咀碼頭：途經德田街、安田街、平田街、啟田道、德田街、連德道、LT3路、將軍澳道、天橋、茶果嶺道、鯉魚門道、觀塘道、太子道東、太子道西、亞皆老街及櫻桃街。

大角咀碼頭往藍田(北)：途經博文街、大角咀道、未命名路、櫟樹街、晏架街、槐樹街、福全街、旺角道、西洋菜街、亞皆老街、太子道西、太子道東、觀塘道、鯉魚門道、將軍澳道、秀茂坪道交匯處、連德道、德田街、啟田道、平田街及安田街。

行車時間表

藍田(北)開	大角咀碼頭開	班次(分)
星期一至星期六		
上午 5 時 42 分——晚上 11 時 44 分	上午 6 時 23 分——零時 34 分	6/15
星期日及公眾假期		
上午 5 時 50 分——晚上 11 時 48 分	上午 6 時 28 分——零時 32 分	7/15

收費表

單程每位二元六角
(觀塘道近裕民坊往藍田收費一元九角)

行程時間 51 分

九龍市區路線第16M號

路程——5.2 公里

觀塘地鐵站往藍田(康華苑)(循環線)：途經觀塘道、鯉魚門道、天橋、連德道、德田街、啟田道、將軍澳道、鯉魚門道及觀塘道。

行車時間表

觀塘地鐵站開	班次(分)
上午 5 時 35 分——零時 10 分	5/10

收費表

單程每位一元四角

行程時間 22 分

九龍市區路線第 17 號

路程——9.5 公里

愛民往觀塘(月華街)：途經忠孝街、佛光街、常富街、常盛街、天光道、馬頭圍道、馬頭涌道、太子道西、太子道東、觀塘道、康寧道及物華街。

觀塘(月華街)往愛民：途經月華街、協和街、同仁街、裕民坊、康寧道、觀塘道、太子道東、太子道西、馬頭涌道、馬頭圍道、天光道、常盛街、常富街、佛光街、忠孝街、孝民街及忠孝街。

行車時間表

愛民開	觀塘開	班次(分)
星期一至星期六		
上午 6 時——零時 10 分	上午 6 時 10 分——零時 10 分	8/20
星期日及公眾假期		
上午 6 時——零時 10 分	上午 6 時 10 分——零時 10 分	10/20

收費表

單程每位二元三角

行程時間 36 分

九龍市區路線第 18 號

路程——7.1 公里

深水埗碼頭往愛民：途經欽州街、荔枝角道、南昌街、通州街、大角咀道、櫻桃街、亞皆老街、上海街、旺角道、西洋菜南街、亞皆老街、窩打老道、培正道、佛光街、常盛街、常富街、佛光街、忠孝街、孝民街及忠孝街。

愛民往深水埗碼頭：途經忠孝街、佛光街、常富街、常盛街、佛光街、培正道、窩打老道、亞皆老街、櫻桃街、大角咀道、界限街、海壇街及欽州街。

行車時間表

深水埗碼頭開	愛民開	班次(分)
上午 6 時——晚上 11 時 11 分	上午 6 時——晚上 11 時 47 分	15/25

收費表

單程每位一元九角

行程時間 33 分

九龍市區路線第 19A 號

路程——2.7 公里

觀塘(月華街)往功樂道(循環線)：途經月華街、協和街、同仁街、裕民坊、康寧道、功樂道、康寧道及物華街。

行車時間表

觀塘(月華街)開	班次(分)
上午 6 時——晚上 11 時 15 分	10/15

收費表

單程每位一元四角

行程時間 10 分

九龍市區路線第 21 號

路程——8.5 公里

彩雲往九龍車站：途經清水灣道、龍翔道、斧山道、彩虹道、天橋、太子道東、馬頭涌道、木廠街、土瓜灣道、馬頭圍道、蕪湖街、大沽街、寶其利街、明安街、必嘉街、機利士路及暢運道。

九龍車站往彩雲：途經暢運道、安運道、暢運道、機利士路、蕪湖街、馬頭圍道、土瓜灣道、馬頭角道、馬頭涌道、太子道西、太子道東、彩虹道、斧山道天橋、斧山道、迴旋處、斧山道、支路、龍翔道、清水灣道、新清水灣道、豐盛街及清水灣道。

行車時間表

彩雲開	九龍車站開	班次(分)
	星期一至星期六	
上午 5 時 50 分——晚上 11 時 24 分	上午 6 時 30 分——零時 04 分	8/15
	星期日及公眾假期	
上午 5 時 50 分——晚上 11 時 20 分	上午 6 時 30 分——午夜 12 時	10/15

收費表

單程每位一元九角

行程時間 40 分

九龍市區路線第 23 號

路程——9.6 公里

觀塘碼頭往順利(循環線)：途經偉業街、敬業街、成業街、開源道、協和街、秀茂坪道、順安道、順天巴士總站、利安道、新清水灣道、順利邨道、協和街、開源道及觀塘碼頭廣場通路。

行車時間表

觀塘碼頭開

班次(分)

星期一至星期六

上午 6 時 17 分——零時 25 分

6/16

上午六時零三分至六時廿三分，每十分鐘有一班特別車由順安邨開出。

星期日及公眾假期

上午 6 時 17 分——零時 25 分

6/16

收費表

單程每位一元六角

(觀塘碼頭往臨時房屋區收費一元六角)

(順安邨往觀塘碼頭收費一元六角)

行程時間 42 分

九龍市區路線第 23M 號

路程——12.5 公里

樂華往順利(循環線)：途經樂華邨通路、振華道、牛頭角巴士總站、佐敦谷北道、牛頭角道、雅麗道、觀塘道、協和街、秀茂坪道、順安道、順天巴士總站、利安道、新清水灣道、順利邨道、協和街、同仁街、裕民坊、康寧道、牛頭角道、振華道及樂華邨通路。

行車時間表

樂華開

班次(分)

星期一至星期六

上午 6 時——晚上 11 時 52 分

8/16

星期日及公眾假期

上午 6 時——晚上 11 時 51 分

9/18

D5834

S. S. NO. 4 TO GAZETTE NO. 50/1992

收費表

單程每位一元八角

(樂華往順利臨時房屋區收費一元八角)

(順安邨往樂華收費一元九角)

行程時間 57分

九龍市區路線第 24K 號

路程——16 公里

啟業往旺角火車站(循環線)：途經宏照道、宏光道、啟祥道、偉業街、觀塘道、太子道東、太子道西、洗衣街、旺角道、西洋菜街、亞皆老街、太子道西、太子道東、觀塘道、偉業街、天橋、啟祥道、宏照道、啟禮道、宏光道及宏照道。

行車時間表

啟業開

班次(分)

星期一至星期六

上午 5 時 50 分——晚上 11 時 30 分

10/20

星期日及公眾假期

上午 5 時 50 分——晚上 11 時 30 分

10/20

收費表

單程每位一元八角

行程時間 52分

九龍市區特快路線第 24X 號

路程——9.8 公里

啟業往尖沙咀東部(循環線)：途經宏照道、宏光道、啟祥道、天橋、機場隧道、東九龍高架公路、漆咸道北、加士居道、佐敦道、彌敦道、梳士巴利道、漆咸道南、暢運道、康莊道、漆咸道北、東九龍高架公路、機場隧道、啟祥道、宏光道及宏照道。

行車時間表

啟業開

班次(分)

星期一至星期六

(星期日及公眾假期暫停服務)

上午 6 時 15 分——上午 9 時 55 分

上午 6 時 15 分——上午 9 時 55 分

10

下午 3 時——晚上 7 時

下午 3 時——晚上 7 時

10

收費表

單程每位三元

行程時間 54 分

九龍市區路線第 26 號*路程——12.9 公里*

順天往九龍火車站：途經順安道、利安道、新清水灣道、清水灣道、太子道東、太子道西、馬頭涌道、馬頭圍道、漆咸道北、加士居道、佐敦道、彌敦道、梳士巴利道、漆咸道南、暢運道及安運道。

九龍火車站往順天：途經暢運道、漆咸道南、梳士巴利道、彌敦道、加士居道、漆咸道北、馬頭圍道、馬頭涌道、太子道西、太子道東、清水灣道、新清水灣道、順清街、順景街、利安道及順安道。

行車時間表

<i>順天開</i>	<i>九龍火車站開</i>	<i>班次(分)</i>
<i>星期一至星期六</i>		
上午 5 時 30 分——晚上 11 時 50 分	上午 6 時 30 分——零時 54 分	8/16
<i>星期日及公眾假期</i>		
上午 5 時 30 分——晚上 11 時 50 分	上午 6 時 30 分——零時 50 分	9/18

收費表

單程每位二元五角

行程時間 56 分

九龍市區路線第 26M 號*路程——10.2 公里*

觀塘(月華街)往彩虹地鐵站(循環線)：途經月華街、協和街、秀茂坪道、順安道、利安道、新清水灣道、清水灣道、迴旋處、清水灣道、新清水灣道、順清街、順景街、利安道、順安道、順天邨巴士總站、順安道、秀茂坪道、協和街及月華街。

行車時間表

<i>觀塘開</i>	<i>班次(分)</i>
<i>星期一至星期六</i>	
上午 6 時——晚上 11 時 29 分	8/15

觀塘開

班次(分)

星期日及公眾假期

上午6時——晚上11時22分

8/15

收費表

單程每位一元九角

行程時間35分

九龍市區路線第26S號
(通宵服務)

路程——14公里

順天往九龍火車站：途經順安道、利安道、新清水灣道、清水灣道、龍翔道、斧山道、彩虹道、太子道東、馬頭涌道、馬頭圍道、漆咸道北、加士居道、佐敦道、彌敦道、梳士巴利道、尖沙咀碼頭巴士總站、梳士巴利道、漆咸道南、暢運道及安運道。

九龍火車站往順天：途經暢運道、漆咸道南、梳士巴利道、彌敦道、加士居道、漆咸道北、馬頭圍道、馬頭涌道、太子道東、彩虹道、彩虹通路、清水灣道、新清水灣道、順清街、順景街、利安道及順安道。

行車時間表

順天開

九龍火車站開

班次(分)

(聖誕日及元旦日)

午夜12時——上午5時36分

凌晨12時50分——早上6時36分

5/12

收費表

單程每位四元七角

行程時間52分

九龍市區路線第27K號

路程——16.3公里

順天往旺角火車站(循環線)：途經順安道、利安道、新清水灣道、清水灣道、太子道東、太子道西、洗衣街、旺角道、西洋菜街、亞皆老街、太子道西、太子道東、清水灣道、新清水灣道、順清街、順景街、利安道及順安道。

行車時間表

順天開

班次(分)

上午5時35分——晚上11時50分

5/10

收費表

單程每位一元九角
 (順天往西洋菜街收費一元九角)
 (洗衣街往順天收費一元九角)

行程時間 60 分

九龍市區路線第 28 號

路程——9.4 公里

樂華往尖沙咀(漢口道)：途經樂華通路、振華道、牛頭角巴士總站、佐敦谷北道、牛頭角道、天橋、啟祥道、天橋、機場隧道、新山道、土瓜灣道、馬頭圍道、機利士路、鶴園街、漆咸道北、漆咸道南、梳士巴利道、尖沙咀碼頭巴士總站、梳士巴利道及漢口道。

尖沙咀(漢口道)往樂華：途經漢口道、中間道、九龍公園徑、梳士巴利道、漆咸道南、暢運道、康泰徑、康莊道、漆咸道北、馬頭圍道、馬頭涌道、太子道西、太子道東、觀塘道、牛頭角道、振華道及樂華邨通路。

行車時間表

樂華開	尖沙咀開	班次(分)
星期一至星期六		
上午 5 時 40 分——晚上 11 時 40 分	上午 6 時 24 分——零時 22 分	6/12
星期日及公眾假期		
上午 5 時 40 分——晚上 11 時 40 分	上午 6 時 24 分——零時 22 分	7/12

收費表

單程每位二元三角
 (牛頭角道至樂華收費一元九角)

行程時間 44 分

九龍市區路線第 28A 號

路程——2.8 公里

樂華往觀塘碼頭：途經樂華邨通路、振華道、康寧道、物華街、協和街、觀塘道、開源道及觀塘碼頭廣場通路。

觀塘碼頭往樂華：途經偉業街、敬業街、成業街、開源道、協和街、同仁街、裕民坊、康寧道、振華道及樂華邨通路。

D5838

S. S. NO. 4 TO GAZETTE NO. 50/1992

行車時間表

樂華開	觀塘碼頭開	班次(分)
	星期一至星期六	
上午 6 時——晚上 11 時 56 分	上午 6 時 15 分——零時 15 分	8/20
	星期日及公眾假期	
上午 6 時——晚上 11 時 54 分	上午 6 時 15 分——零時 12 分	8/20

收費表

單程每位一元四角

行程時間 13 分

九龍市區路線第 29M 號

路程——8.9 公里

順利往新蒲崗(循環線)：途經利安道、新清水灣道、清水灣道、龍翔道、斧山道、彩虹道、大有街、爵祿街、景福街、景泰街、太子道東、清水灣道、新清水灣道、順清街、順利邨道、順景街及利安道。

行車時間表

順利開	班次(分)
	星期一至星期六
上午 5 時 50 分——晚上 11 時 52 分	4/10
	星期日及公眾假期
上午 6 時——晚上 11 時 52 分	5/10

收費表

單程每位一元六角

行程時間 32 分

新界市區路線第 30 號

路程——11.9 公里

荃威花園往長沙灣：途經荃景圍、青山公路、西樓角路、大河道、沙咀道、德士古道、城門道、青山公路、葵涌道、荔景山路、荔灣道、美荔道、長沙灣道、長荔街及長沙灣道。

長沙灣往荃威花園：途經長沙灣道、美荔道、荔灣道、荔景山道、敬祖路、荔景山路、葵福路、葵芳地鐵站、葵義路、葵富路、葵涌道、青山公路、德士古道、沙咀道、大河道、青山公路、荃景圍、安賢街及荃景圍。

行車時間表

荃威花園開	佐敦道碼頭開	班次(分)
星期一至星期六		
上午 5 時 50 分——晚上 11 時 40 分	上午 6 時 10 分——零時 01 分	16/30
星期日及公眾假期		
上午 5 時 50 分——晚上 11 時 41 分	上午 6 時 10 分——零時 01 分	16/30

收費表

單程每位二元三角

根據公共巴士服務條例第 13 條第 (4) 款 (b) 段的規定，獲准收取低於收費等級的車費。

行程時間 43 分

新界特快路線第 30X 號

路程——17.6 公里

荃威花園往黃埔花園：途經荃景圍、青山公路、西樓角路、大河道、沙咀道、大涌道、荃灣路、葵涌道、長沙灣道、彌敦道、加士居道、漆咸道南、漆咸道北、隧道、機利士路、蕪湖街、德民街及德安街。

黃埔花園往荃威花園：途經德康街、紅磡道、紅磡南道、紅磡灣街、未命名路、機利士路、蕪湖街、漆咸道北、漆咸道南、加士居道、彌敦道、長沙灣道、葵涌道、荃灣路、大涌道、沙咀道、大河道、青山公路、荃景圍、安賢街及荃景圍。

行車時間表

荃威花園開	黃埔花園開	班次(分)
星期一至星期六		
上午 6 時 30 分——晚上 11 時 35 分	上午 6 時 55 分——晚上 11 時 45 分	5/25
星期日及公眾假期		
上午 6 時 30 分——下午 11 時 34 分	上午 7 時——晚上 11 時 45 分	12/25

D5840

S. S. NO. 4 TO GAZETTE NO. 50/1992

收費表

非冷氣服務

	來		往
荃威花園		黃埔花園	
\$3.50 美孚		\$3.50 美孚	
\$3.50 \$2.60	黃埔花園	\$3.50 \$2.60	荃威花園

冷氣服務

	來		往
荃威花園		黃埔花園	
\$7.00 美孚		\$7.00 美孚	
\$7.00 \$4.50	彌敦道	\$7.00 \$4.50	荃威花園
\$7.00 \$4.50	\$3.50 黃埔花園		

行程時間 65 分

新界市區路線第 31 號

路程——10.1 公里

荃灣碼頭往石籬(循環線)：途經大河道、沙咀道、德士古道、城門道、青山公路、昌榮路迴旋處、青山公路、石排街、圍氹街、大隴街、和宜合道、大隴街、大白田街、童子街、石蔭路、童子街、梨木道、和宜合道、昌榮路、昌榮路迴旋處、青山公路、德士古道、沙咀道及大河道。

行車時間表

荃灣碼頭開	班次(分)
上午 6 時——午夜 12 時	8/15

收費表

單程每位一元六角

行程時間 20 分

新界市區路線第 31B 號

路程——8 公里

深水埗碼頭往石籬：途經欽州街、長沙灣道、青山公路、和宜合道及大隴街。

石籬往深水埗碼頭：途經大隴街、和宜合道、青山公路、蝴蝶谷道、青山道及欽州街。

行車時間表

深水埗碼頭開	石籬開	班次(分)
星期一至星期六		
上午6時15分——零時08分	上午5時39分——零時08分	6/15
星期日及公眾假期		
上午6時15分——零時08分	上午5時40分——零時05分	6/15

收費表

單程每位一元九角

行程時間26分

新界市區路線第31M號

路程——4公里

石籬(梨貝街)往葵芳地鐵站：途經梨貝街、石排街、圍沔街、大隴街、和宜合道、昌榮路、昌榮路迴旋處、青山公路、葵涌道、葵富路、葵仁路及葵義路。

葵芳地鐵站往石籬(梨貝街)：途經葵義路、葵富路、葵涌道、青山公路、昌榮路迴旋處、昌榮路、和宜合道、大隴街、圍沔街、石排街及梨貝街。

行車時間表

石籬(梨貝街)開	葵芳地鐵站開	班次(分)
上午5時50分——午夜12時	上午6時15分——零時20分	5/11

收費表

單程每位一元六角

行程時間18分

新界市區路線第32號

路程——13.5公里

石圍角往大角咀碼頭：途經石圍角路、二陂圳路、三棟屋路、和宜合交匯處、象山邨西路、象山巴士總站、象山邨東路、象山邨西路、和宜合交匯處、和宜合道、大隴街、和宜合道、青山公路、蝴蝶谷道、荔枝角道、上海街、亞皆老街及櫻桃街。

大角咀碼頭往石圍角：途經博文街、大角咀道(新行車道)、櫟樹街、櫻桃街、亞皆老街、上海街、旺角道、彌敦道、荔枝角道、長沙灣道、青山公路、和宜合道、和宜合交匯處、三棟屋路、二陂圳路及石圍角路。

行車時間表

石圍角開	大角咀碼頭開	班次(分)
星期一至星期六		
上午5時50分——晚上11時32分	上午6時15分——零時19分	9/20
星期日及公眾假期		
上午5時50分——晚上11時30分	上午6時15分——零時19分	9/20

收費表

來	往
單程每位二元六角	大角咀碼頭
	\$2.60 美孚
	\$2.60 \$2.30 石圍角

行程時間 47 分

新界市區路線第 32B 號

路程——7.9 公里

象山往荃灣碼頭(循環線)：途經象山邨通路、和宜合交匯處、三棟屋路、二陂圳路、石圍角路、蕙荃路、荃錦交匯處、大河道天橋、大河道、新荃灣碼頭巴士總站、大河道、沙咀道、德士古道、荃錦交匯處、蕙荃路、石圍角路、二陂圳路、三棟屋路、和宜合交匯處及象山邨通路。

行車時間表

象山開	班次(分)
上午6時——晚上11時42分	11/20

收費表

單程每位一元六角

行程時間 38 分

新界市區路線第 32M 號

路程——5.8 公里

象山往葵芳地鐵站：途經象山邨通路、和宜合交匯處、三棟屋路、二陂圳路、石圍角路、蕙荃路、荃錦交匯處、德士古道北、國瑞路、葵涌道、葵富路、葵仁路及葵義路。

葵芳地鐵站往象山：途經葵義路、葵富路、葵涌道、青山公路、德士古道北、荃錦交匯處、蕙荃路、石圍角路、二陂圳路、三棟屋路、和宜合交匯處及象山邨通路。

行車時間表

象山開	葵芳地鐵站開	班次(分)
上午 5 時 50 分——晚上 11 時 10 分	上午 6 時 10 分——晚上 11 時 30 分	12/20

收費表

單程每位一元八角

行程時間 20 分

新界市區路線第 33A 號

路程——14.1 公里

荃灣碼頭往大角咀碼頭：途經大河道、沙咀道、德士古道、大窩口道、上角街、大窩口道、禾塘咀街、葵興路、興芳路、荃灣路、葵涌道、長沙灣道、彌敦道、旺角道、西洋菜街、亞皆老街及櫻桃街。

大角咀碼頭往荃灣碼頭：途經博文街、大角咀道(新行車道)、櫻桃街、亞皆老街、上海街、荔枝角道、太子道西、大南街、柏樹街、汝州街、欽州街、長沙灣道、葵涌道、葵富路、興芳路、葵興地鐵站通路、葵興路、禾塘咀街、大窩口道、德士古道、沙咀道、大河道及圓墩圍。

行車時間表

荃灣碼頭開	大角咀碼頭開	班次(分)
星期一至星期六		
上午 5 時 55 分——晚上 11 時 07 分	上午 5 時 55 分——零時 15 分	8/20
星期日及公眾假期		
上午 5 時 55 分——晚上 11 時 16 分	上午 5 時 55 分——零時 11 分	8/20

收費表

來	往
單程每位二元六角	大角咀碼頭
	\$2.60 欽州街
	\$2.60 \$2.30 荃灣碼頭

行程時間 54 分

新界市區路線第 34 號

路程——15.4 公里

荃灣西往葵盛(循環線)：途經青山公路、沙咀道、大河道、新荃灣碼頭巴士總站、大河道、沙咀道、德士古道、大窩口道、上角街、大窩口道、葵盛圍、葵聯路、葵盛圍、大窩口道、德士古道、沙咀道、大河道、新荃灣碼頭巴士總站、大河道、沙咀道及青山公路。

D5844

S. S. NO. 4 TO GAZETTE NO. 50/1992

行車時間表

荃灣西開

班次(分)

上午5時40分——午夜12時

10/20

收費表

單程每位一元九角

行程時間 53分

新界市區路線第34B號

路程——8.37 公里

荃灣碼頭往深井：途經大河道及青山公路。

深井往荃灣碼頭：途經青山公路、西樓角路及大河道。

行車時間表

荃灣碼頭開

深井開

班次(分)

星期一至星期六

上午5時50分——晚上10時45分

上午6時20分——晚上11時15分

15/25

荃灣碼頭開

深井開

班次(分)

星期日及公眾假期

上午5時50分——晚上10時45分

上午6時20分——晚上11時15分

15/25

收費表

單程每位一元九角

行程時間 25分

新界市區路線第34M號

路程——5.2 公里

荃灣西往荃灣地鐵站(循環線)：途經青山公路、西樓角路、大河道及青山公路。

行車時間表

荃灣西開

班次(分)

上午5時45分——午夜12時

12/20

收費表

單程每位一元四角

行程時間 18 分

新界市區路線第 35A 號**路程——10 公里**

深水埗碼頭往石蔭：途經欽州街、長沙灣道、葵涌道、青山公路、昌榮路迴旋處、昌榮路、和宜合道、梨木道、童子街及石蔭路。

石蔭往深水埗碼頭：途經石蔭路、童子街、梨木道、和宜合道、昌榮路、昌榮路迴旋處、青山公路、葵涌道、長沙灣道、通州西街、青山道、東京街、長沙灣道及欽州街。

行車時間表

深水埗碼頭開	石蔭開	班次(分)
上午 6 時 40 分——零時 18 分	上午 6 時——晚上 11 時 38 分	13/25

收費表

單程每位二元三角

行程時間 35 分

新界市區路線第 36 號**路程——4.8 公里**

荃灣碼頭往梨木樹：途經大河道、沙咀道、德士古道、德士古道北、城門道、青山公路、國瑞路、昌榮路、和宜合道及昂磡路。

梨木樹往荃灣碼頭：途經梨樹路、和宜合道、昌榮路、昌榮路迴旋處、國瑞路、德士古道、沙咀道及圓墩圍。

行車時間表

梨木樹開	荃灣碼頭開	班次(分)
	星期一至星期六	
上午 6 時——零時 01 分	上午 6 時 18 分——零時 22 分	7/15
	星期日及公眾假期	
上午 6 時——零時 02 分	上午 6 時 18 分——零時 23 分	9/20

收費表

單程每位一元六角

行程時間 18 分

新界市區路線第 36A 號

路程——10.1 公里

深水埗碼頭往梨木樹：途經欽州街、長沙灣道、葵涌道、昌榮路迴旋處、青山公路、昌榮路、和宜合道及昂磡路。

梨木樹往深水埗碼頭：途經梨樹路、和宜合道、昌榮路、昌榮路天橋、葵涌道、長沙灣道、通州西街、青山公路及欽州街。

行車時間表

深水埗碼頭開	梨木樹開	班次(分)
星期一至星期六		
上午 5 時 30 分——晚上 11 時 30 分	上午 6 時 26 分——午夜 12 時	8/15
星期日及公眾假期		
上午 5 時 30 分——晚上 11 時 30 分	上午 6 時 26 分——午夜 12 時	9/20

收費表

單程每位二元三角

行程時間 32 分

新界市區路線第 36B 號

路程——12.1 公里

佐敦道碼頭往梨木樹：途經佐敦道、廣東道、眾坊街、上海街、亞皆老街、塘尾道、荔枝角道、界限街、海壇街、欽州街、元州街、興華街、長沙灣道、青山公路、和宜合道及昂磡路。

梨木樹往佐敦道碼頭：途經梨樹路、和宜合道、大隴街、和宜合道、青山公路、蝴蝶谷道、長沙灣道、欽州街、荔枝角道、上海街及佐敦道。

行車時間表

佐敦道碼頭開	梨木樹開	班次(分)
星期一至星期六		
上午 6 時 33 分——零時 38 分	上午 5 時 50 分——晚上 11 時 37 分	7/15

佐敦道碼頭開	梨木樹開	班次(分)
	星期日及公眾假期	
上午 6 時 33 分——零時 38 分	上午 5 時 50 分——零時 30 分	8/15

收費表

	來		往
單程每位二元六角		佐敦道碼頭	
		\$2.60	美孚
		\$2.60	\$2.30 梨木樹
行程時間 51 分			

新界市區路線第 36M 號

路程——3.6 公里

梨木樹往葵芳地鐵站：途經梨樹路、和宜合道、昌榮路、青山公路、葵涌道、葵富路、葵仁路及葵義路。

葵芳地鐵站往梨木樹：途經葵義路、葵富路、葵涌道、青山公路、昌榮路、和宜合道及昂磡路。

行車時間表

梨木樹開	葵芳地鐵站開	班次(分)
	星期一至星期六	
上午 6 時——零時 03 分	上午 6 時 18 分——零時 21 分	6/9
	星期日及公眾假期	
上午 6 時——零時 03 分	上午 6 時 18 分——零時 21 分	6/12

收費表

單程每位一元六角

行程時間 15 分

新界市區路線第 37 號

路程——11.4 公里

葵盛(中)往大角咀碼頭：途經葵聯路、葵盛圍、大窩口道、興芳路、葵安道、葵涌道、長沙灣道、彌敦道、旺角道、西洋菜街、亞皆老街及櫻桃街。

大角咀碼頭往葵盛(中)：途經博文街、大角咀道(新行車道)、櫻桃街、亞皆老街、上海街、旺角道、彌敦道、荔枝角道、黃竹街、汝州街、欽州街、長沙灣道、葵涌道、葵富路、興芳路、大窩口道、葵盛圍及葵聯路。

行車時間表

葵盛(中)開	大角咀碼頭開	班次(分)
	星期一至星期六	
上午5時45分——晚上11時54分	上午6時25分——零時24分	7/12
	星期日及公眾假期	
上午5時55分——晚上11時54分	上午6時35分——零時24分	7/15

收費表

單程每位二元三角

行程時間44分

新界市區路線第37M號

路程——2.0公里

葵興地鐵站往葵盛(中)：途經葵興地鐵站通路、興芳路、大窩口道、葵盛圍及葵聯路。

葵盛(中)往葵興地鐵站：途經葵聯路、葵盛圍、大窩口道、興芳路及葵興地鐵站通路。

行車時間表

葵興地鐵站開	葵盛(中)開	班次(分)
	星期一至星期六	
上午6時12分——零時14分	上午6時——零時02分	6/12

收費表

單程每位一元四角

行程時間8分

新界市區路線第38號

路程——20公里

葵盛(東)往藍田地鐵站：途經葵盛圍、大窩口道、興芳路、葵興路、禾塘咀街、葵涌道、昌榮路迴旋處、青山公路、呈祥道、龍翔道、觀塘道及鯉魚門道。

藍田地鐵站往葵盛(東)：途經鯉魚門道、觀塘道、龍翔道、呈祥道、青山公路、昌榮路迴旋處、葵涌道、葵富路、興芳路、大窩口道、葵盛圍及葵聯路。

行車時間表

葵盛(東)開	藍田地鐵站開	班次(分)
星期一至星期六		
上午 5 時 45 分——零時 07 分	上午 5 時 45 分——零時 10 分	8/20
星期日及公眾假期		
上午 5 時 54 分——零時 14 分	上午 5 時 45 分——零時 27 分	12/35

收費表

往		來	
藍田地鐵站		葵盛(東)	
\$3.60 蝴蝶谷交匯處		\$3.60 龍翔道(畢架山花園)	
\$3.60 \$2.30 葵盛(東)		\$3.60 \$2.60 藍田地鐵站	

行程時間 50 分

新界市區路線第 38A 號

路程——9 公里

海濱花園往美孚：途經怡樂街、永順街、馬頭壩道、聯仁街、古坑道、沙咀道、德士古道、城門道、青山公路、葵涌道、長沙灣道及荔枝角道。

美孚往海濱花園：途經荔枝角道、葵涌道、青山公路、德士古道、沙咀道、大河道、楊屋道、馬頭壩道、永順街及怡康街。

行車時間表

海濱花園開	美孚開	班次(分)
星期一至星期六		
上午 5 時 45 分——晚上 11 時 40 分	上午 6 時 25 分——零時 16 分	12/24
星期日及公眾假期		
上午 5 時 45 分——晚上 11 時 42 分	上午 6 時 25 分——零時 16 分	12/20

收費表

來		往	
單程每位一元九角		美孚	
		\$1.90 沙咀道	
		\$1.90 \$1.60 海濱花園	

行程時間 30 分

新界市區路線第 38P 號*路程——13.6 公里*

海濱花園往旺角(西洋菜街)：途經怡樂街、永順街、德士古道、馬頭壩道、聯仁街、古坑道、沙咀道、德士古道、城門道、青山公路、葵涌道、長沙灣道、彌敦道、旺角道及西洋菜街。

*行車時間表**海濱花園開**班次(分)*

*星期一至星期六
(星期日及公眾假期暫停服務)*

上午 7 時 45 分

——

上午 8 時 05 分

收費表

單程每位二元六角

行程時間 45 分

新界特別路線第 38S 號*路程——6.5 公里*

葵芳地鐵站往荃灣華人墳場(循環綫)：途經葵義路、葵富路、興芳路、迴旋處、荃灣路、德士古道迴旋處、德士古道、永順街、葵喜街、永基路及葵福路。

*行車時間表**葵芳地鐵站開**班次(分)**只在清明節及重陽節服務*

上午 8 時——下午 6 時

5/10

收費表

單程每位二元

根據公共巴士服務條例第 13 條第 (4) 款 (b) 段，獲准收取低於收費等級的車費。

行程時間 25 分

新界市區路線第 39A 號*路程——6.2 公里*

荃灣碼頭往荃威花園(循環綫)：途經大河道、青山公路、荃景圍、安賢街、荃景圍、青山公路、西樓角路及大河道。

行車時間表

荃灣碼頭開

班次(分)

上午 5 時 50 分——零時 12 分

13/25

收費表

單程每位一元六角

行程時間 30 分

新界市區路線第 39M 號

路程——2.4 公里

荃威花園往荃灣地鐵站：途經荃景圍、青山公路、大河道及西樓角路。

荃灣地鐵站往荃威花園：途經西樓角路、青山公路、荃景圍、安賢街及荃景圍。

行車時間表

荃威花園開

荃灣地鐵站開

班次(分)

上午 5 時 45 分——午夜 12 時

上午 6 時——零時 15 分

6/12

收費表

單程每位一元四角

行程時間 10 分

新界市區路線第 40 號

路程——21.1 公里

觀塘碼頭往荃灣碼頭：途經偉業街、敬業街、成業街、開源道、觀塘道、太子道東、太子道西、基堤道、界限街、大坑東道、窩仔街、南昌街、元州街、興華街、長沙灣道、葵涌道、青山公路及大河道。

荃灣碼頭往觀塘碼頭：途經大河道、青山公路、葵涌道、長沙灣道、通州西街、青山道、大埔道、白田街、窩仔街、大坑東道、界限街、太子道西、太子道東、觀塘道、開源道及觀塘碼頭廣場通路。

行車時間表

觀塘碼頭開

荃灣碼頭開

班次(分)

上午 5 時 46 分——零時 10 分

上午 5 時 46 分——零時 10 分

9/20

收費表

		來			往
荃灣碼頭			觀塘碼頭		
\$3.60	美孚		\$3.60	美孚	
\$3.60	\$2.60	觀塘碼頭	\$3.60	\$2.30	荃灣碼頭

行程時間 65 分

新界市區路線第 41 號

路程——20.9 公里

長青往九龍城碼頭：途經青康路、美景花園迴旋處、青康路、涌美路、青衣鄉事會路、楓樹窩路、迴旋處、長安巴士總站、担杆山路、迴旋處、青荃橋、德士古道迴旋處、荃灣路、葵涌道、長沙灣道、彌敦道、旺角道、洗衣街、亞皆老街、窩打老道、培正道、佛光街、忠孝街、佛光街、馬頭圍道、土瓜灣道及新碼頭街。

九龍城碼頭往長青：途經新碼頭街、土瓜灣道、馬頭圍道、蕪湖街、大沽街、寶其利街、明安街、必嘉街、機利士路、蕪湖街、馬頭圍道、佛光街、忠孝街、佛光街、培正道、窩打老道、亞皆老街、彌敦道、長沙灣道、葵涌道、荃灣路、德士古道迴旋處、青荃橋、迴旋處、長安巴士總站、担杆山路、迴旋處、楓樹窩路、青衣鄉事會路、涌美路、青康路、美景花園迴旋處及青康路。

行車時間表

長青開	九龍城碼頭開	班次(分)
上午 5 時 50 分——零時 04 分	上午 5 時 50 分——零時 04 分	18/30

收費表

		來			往
長青			九龍城碼頭		
\$3.60	美孚		\$3.60	美孚	
\$3.60	\$2.60	九龍城碼頭	\$3.60	\$2.30	長青

行程時間 68 分

新界市區路線第 41A 號

路程——10.7 公里

長安往深水埗碼頭：途經担杆山路、迴旋處、楓樹窩路、青衣鄉事會路、青衣橋、荃灣路、葵涌道、長沙灣道及欽州街。

深水埗碼頭往長安：途經欽州街、長沙灣道、荔枝角道、葵涌道、荃灣路、葵青路、青衣橋、青衣鄉事會路、楓樹窩路、担杆山路、迴旋處及青敬路。

可按需求於週日(公眾假期除外)上午七時至上午八時三十分開出由長安經青荃橋往美孚的短途班次，每十二分鐘一班。

行車時間表

長安開	深水埗碼頭開	班次(分)
星期一至星期六		
上午 5 時 45 分——晚上 10 時 50 分	上午 6 時 25 分——晚上 11 時 30 分	7/15
星期日及公眾假期		
上午 5 時 45 分——晚上 10 時 52 分	上午 6 時 25 分——晚上 11 時 32 分	7/15

收費表

單程每位二元三角

行程時間 38 分

新界市區路線第 41M 號

路程——5.4 公里

青衣邨往荃灣地鐵站：途經青綠街、青業街、楓樹窩路、迴旋處、長安巴士總站、担杆山路、迴旋處、青荃大橋、德士古道、楊屋道、大河道及西樓角路。

荃灣地鐵站往青衣邨：途經西樓角路、大河道、楊屋道、德士古道、青荃橋、迴旋處、長安巴士總站、楓樹窩路、迴旋處、青業街及青綠街。

青衣碼頭往荃灣地鐵站(特別服務)：途經楓樹窩路、迴旋處、青敬路、長安巴士總站、担杆山路、迴旋處、青荃橋、德士古道、楊屋道、大河道及西樓角路。

荃灣地鐵站往青衣碼頭(特別服務)：途經西樓角路、大河道、楊屋道、德士古道、青荃橋、迴旋處、長安巴士總站、担杆山路、迴旋處及楓樹窩路。

行車時間表

青衣邨開	荃灣地鐵站開	班次(分)
上午 5 時 45 分——晚上 11 時 45 分	上午 6 時 15 分——零時 15 分	7/15

本路線在早上會加開特別服務，由三部冷氣巴士行走。上午七時至上午九時由青衣碼頭開往荃灣地鐵站，上午七時三十分至上午八時三十分由荃灣地鐵站開往青衣碼頭，每二十分鐘一班。

收費表

單程每位一元九角

行程時間 22 分

新界市區路線第 42 號

路程——18.3 公里

長青往順利邨：途經青康路、青衣路、青衣大橋、葵青路、興芳路、葵福路、天橋、荔景山路、瑪麗醫院交匯處、葵涌道、荔枝角道、界限街、太子道西、太子道東、清水灣道、新清水灣道、順清街、順景街及利安道。

順利邨往長青：途經利安道、新清水灣道、清水灣道、太子道東、太子道西、砵蘭街、汝州街、欽州街、長沙灣道、葵涌道、瑪嘉烈醫院交匯處、荔景山路、天橋、葵福路、興芳路、葵青路、青衣大橋、青衣路及青康路。

行車時間表

順利開	長青開	班次(分)
上午 5 時 40 分——零時 10 分	上午 5 時 45 分——零時 10 分	12/20

收費表

來		往	
長青	順利邨	順利邨	長青
\$3.00 美孚	\$3.00 美孚	\$3.00 美孚	\$2.30 長青
\$3.00 \$2.60 坪石安老院	\$3.00 \$2.30 長青		
\$3.00 \$2.60 \$1.90 順利邨			

根據公共巴士服務條例第 13 條第 (4) 款 (b) 段，獲准收取低於收費等級的車費。

行程時間 62 分

新界市區路線第 42A 號

路程——14.6 公里

長亨往佐敦道碼頭：途經寮肚路、青衣西路、青康路、青衣路、青衣大橋、葵青路、荃灣路、葵涌道、長沙灣道、彌敦道及佐敦道。

除星期日及公眾假期外，每日上午六時五十分至上午九時開出由長亨往長沙灣郵局的短途班次，每十一分鐘一班。

佐敦道碼頭往長亨：途經佐敦道、彌敦道、長沙灣道、葵涌道、荃灣路、葵青路、青衣大橋、青衣路、青康路、青衣西路及寮肚路。

行車時間表

長亨開	佐敦道碼頭開	班次(分)
上午 6 時——晚上 11 時	上午 7 時——午夜 12 時	7/15

收費表

來	往
單程每位二元六角	佐敦道碼頭 \$2.60 美孚 \$2.60 \$2.30 長亨
行程時間 55 分	

新界市區路線第 42C 號

路程——21.6 公里

長亨往藍田地鐵站：途經寮肚路、青衣西路、青康路、涌美路、青衣鄉事公路、楓樹窩路、迴旋處、長安巴士總站、担杆山路、迴旋處、青荃大橋、德士古道、荃富街、關門口街、青山公路、昌榮路迴旋處、青山公路、呈祥道、龍翔道、蒲崗村道、彩虹道、彩虹通路、太子道東、觀塘道及鯉魚門道。

藍田地鐵站往長亨：途經鯉魚門道、觀塘道、龍翔道、呈祥道、青山公路、德士古道、青荃大橋、迴旋處、長安巴士總站、担杆山路、迴旋處、楓樹窩路、青衣鄉事會路、涌美路、青康路、青衣西路及寮肚道。

行車時間表

長亨開	藍田地鐵站開	班次(分)
星期一至星期六		
上午 6 時——晚上 11 時 58 分	上午 6 時——午夜 12 時 08 分	12/25
星期日及公眾假期		
上午 6 時——晚上 11 時 58 分	上午 6 時——午夜 12 時 08 分	12/25

收費表

來	往
長亨	藍田地鐵站
\$4.20 荃灣	\$4.20 蝴蝶邨交匯處
\$4.20 \$3.60 龍翔道(畢架山花園)	\$4.20 \$2.60 長亨
\$4.20 \$3.60 \$2.60 藍田地鐵站	

行程時間 68 分

新界市區路線第 42M 號

路程——13 公里

青欣往荃灣地鐵站(循環線)：途經寮肚路、青衣西路、楓樹窩路、迴旋處、長安巴士總站、担杆山路、迴旋處、青荃橋、德士古道、楊屋道、大河道、青山公路、西樓角路、大河道、楊屋道、德士古道、青荃橋、迴旋處、長安巴士總站、担杆山路、迴旋處、楓樹窩路、青山西路及寮肚路。

行車時間表

青欣開

班次(分)

上午6時——晚上11時50分

10/20

收費表

單程每位一元九角

行程時間53分

新界市區路線第43號

路程——8.6公里

長康往荃灣碼頭：途經青康路、青衣路、青衣大橋、葵青路、興芳路、葵興地鐵站通路、葵興路、禾塘咀街、大窩口道、德士古道、沙咀道及大河道。

荃灣碼頭往長康：途經大河道、沙咀道、德士古道、大窩口道、禾塘咀街、葵興路、興芳路、葵青路、青衣大橋、青衣路及青康路。

行車時間表

長康開

荃灣碼頭開

班次(分)

上午5時40分——晚上11時35分

上午6時20分——零時05分

5/10

收費表

單程每位一元九角

行程時間38分

新界市區路線第43A號

路程——17.8公里

青欣往石籬(循環綫)：途經寮肚路、青衣西路、青康路、青衣路、青衣大橋、葵青路、興芳路、葵興地鐵站通路、葵興路、禾塘咀街、葵涌道、昌榮路、青山公路、石排街、圍邨街、大隴街、和宜合道、昌榮路、葵涌道、葵富路、葵仁路、葵義路、葵富路、興芳路、葵青路、青衣大橋、青衣路、青康路、青衣西路及寮肚路。

* 除星期日及公眾假期外，每日上午六時四十五分至上午九時開出由青欣往葵興地鐵站的短途班次，每九分鐘一班。

** 每日上午六時及上午六時十五分開出兩班由石籬往青欣的特別班次。

行車時間表

青欣開

班次(分)

上午6時——晚上11時24分

8/20

收費表

單程每位一元九角

行程時間37分

新界市區路線第43B號**路程——7.9公里**

長青往荃灣碼頭：途經青康路、涌美路、青衣鄉事會路、楓樹窩路、迴旋處、長安巴士總站、担杆山路、迴旋處、青荃橋、德士古道、沙咀道及大河道。

荃灣碼頭往長青：途經大河道、沙咀道、古坑道、楊屋道、德士古道、青荃橋、迴旋處、長安巴士總站、担杆山路、迴旋處、楓樹窩路、青衣鄉事會路、涌美路及青康路。

行車時間表

長青開	荃灣碼頭開	班次(分)
上午5時45分——晚上11時47分	上午6時15分——晚上11時57分	6/12

收費表

單程每位一元九角

行程時間29分

新界市區路線第43C號**路程——12.6公里**

長康往大角咀碼頭：途經青康路、青衣路、青衣大橋、葵青路、荃灣路、葵涌道、長沙灣道、欽州街、荔枝角道、上海街、亞皆老街及櫻桃街。

大角咀碼頭往長康：途經博文街、大角咀道(新行車道)、櫻桃街、亞皆老街、新填地街、旺角道、塘尾道、荔枝角道、界限街、醫局街、欽州街、長沙灣道、葵涌道、荃灣路、葵青路、青衣大橋、青衣路及青康路。

行車時間表

長康開	大角咀碼頭開	班次(分)
	星期一至星期六	
上午5時40分——晚上11時42分	上午6時20分——零時05分	5/10
	星期日及公眾假期	
上午5時50分——晚上11時41分	上午6時27分——零時02分	5/12

收費表

單程每位二元六角

(美孚往長康——二元三角)

行程時間 47 分

新界市區路線第 43M 號

路程——8.2 公里

葵芳地鐵站往長青(循環線)：途經葵義路、葵富路、興芳路、葵青路、青衣大橋、青衣鄉事會路、涌美路、青康路、青衣路、青衣大橋、葵青路、興芳路、葵福路及葵芳地鐵站通路。

行車時間表

葵芳地鐵站開

班次(分)

上午 5 時 45 分——零時 40 分

4/10

收費表

單程每位一元六角

(葵芳地鐵站至長青——一元六角)

(長青至葵芳地鐵站——一元六角)

行程時間 27 分

新界特快路線第 43X 號

路程——18.1 公里

耀安往荃灣碼頭：途經耀安邨通路、恒康街、馬鞍山路、恒德街、恒信街、富安花園巴士總站、恒信街、亞公角街、大涌橋路、火炭路、源禾路、沙田鄉事會路、大埔公路、城門隧道公路、城門隧道、象鼻山道、荃錦交匯處、蕙荃路、廟岡街、城門道、青山公路及大河道。

荃灣碼頭往耀安：途經大河道、青山公路、城門道、西樓角路、蕙荃路、石圍角道、二坡圳路、三棟屋路、城門隧道、城門隧道公路、大埔公路、沙田鄉事會路、源禾路、火炭路、大涌橋路、亞公角街、恒信街、富安花園巴士總站、恒信街、恒德街、馬鞍山路、恒康街及耀安邨通路。

行車時間表

耀安開

荃灣碼頭開

班次(分)

星期一至星期六

上午 5 時 30 分——零時 05 分

上午 6 時 20 分——零時 05 分

12/20

星期日及公眾假期

上午 5 時 30 分——晚上 11 時 10 分

上午 6 時 20 分——零時 05 分

12/20

收費表

單程每位四元一角

(過城門隧道巴士轉車處後往荃灣碼頭——二元三角)

(過城門隧道巴士轉車處後往耀安——二元六角)

(富安花園往耀安——一元九角)

(在城門隧道巴士轉車處上車往耀安——六角)

(城門隧道巴士轉車處上車往荃灣碼頭免費)

行程時間 49 分

新界市區路線第 44 號

路程——12.8 公里

青衣邨往旺角火車站：途經青綠街、青葉街、楓樹窩路、迴旋處、長安巴士總站、担杆山路、迴旋處、青荃橋、德士古道迴旋處、荃灣路、葵涌道、長沙灣道、欽州街、荔枝角道、彌敦道、旺角道、洗衣街、亞皆老街及聯運道。

旺角火車站往青衣邨：途經聯運道、彌街、洗衣街、亞皆老街、彌敦道、荔枝角道、黃竹街、汝州街、欽州街、長沙灣道、葵涌道、荃灣路、青荃橋、迴旋處、長安巴士總站、担杆山路、迴旋處、楓樹窩路、青葉街及青綠街。

青衣碼頭往旺角火車站(特別服務)：途經楓樹窩路、楓樹窩路迴旋處、青敬路、長安巴士總站、担杆山路、迴旋處、青荃橋、德士古道迴旋處、荃灣路、葵涌道、長沙灣道、欽州街、荔枝角道、彌敦道、旺角道、洗衣街、亞皆老街及聯運道。

深水埗碼頭往青衣邨(特別服務)：途經欽州街、長沙灣道、葵涌道、荃灣路、青荃橋、迴旋處、長安巴士總站、担杆山路、迴旋處、楓樹窩路、青葉街及青綠街。

行車時間表

青衣邨開	旺角火車站開	班次(分)
上午 5 時 40 分——晚上 11 時 35 分	上午 6 時——零時 28 分	5/10

本路線會加開特別服務：上午六時四十分及上午九時十分由青衣碼頭開往旺角火車站，每十分鐘一班；下午四時四十五分及晚上八時零一分由深水埗碼頭開往青衣邨，每十四分鐘一班。

收費表

來	往
單程每位二元六角	旺角火車站
	\$2.60 美孚
	\$2.60 \$2.30 青衣邨

行程時間 47 分

新界市區路線第 44M 號

路程——5.6 公里

長安往葵興地鐵站：途經担杆山路、迴旋處、楓樹窩路、青衣鄉事會路、青衣大橋、葵青路及興芳路。

葵興地鐵站往長安邨：途經葵興路、興芳路、葵青路、青衣大橋、青衣鄉事會路、楓樹窩路、迴旋處及青敬路。

行車時間表

長安開	葵興地鐵站開	班次(分)
星期一至星期六		
上午 5 時 45 分——零時 10 分	上午 6 時 15 分——零時 40 分	5/10
星期日及公眾假期		
上午 5 時 45 分——零時 13 分	上午 6 時 15 分——零時 39 分	6/10

收費表

單程每位一元九角

行程時間 22 分

新界特別巴士路線第 44S 號

路程——14.9 公里

長青往旺角火車站：途經長青巴士總站、青康路、涌美路、青衣鄉事會路、楓樹窩路、迴旋處、長安巴士總站、担杆山路、迴旋處、青荃橋、德士古道迴旋處、荃灣路、葵涌道、長沙灣道、彌敦道、旺角道、西洋菜街、亞皆老街及聯運街。

行車時間表

長青開	班次(分)
上午 5 時 20 分	——

收費表

單程每位三元

行程時間 42 分

新界市區路線第 45 號

路程——15.2 公里

麗瑤往九龍城碼頭：途經麗祖路、聯接街、荔景山路、敬祖路、荔景山路、瑪嘉烈醫院交匯處、葵涌道、長沙灣道、彌敦道、旺角道、洗衣街、亞皆老街、窩打老道、培正道、佛光街、忠孝街、佛光街、馬頭圍道、土瓜灣道及新碼頭街。

九龍城碼頭往麗瑤：途經新碼頭街、土瓜灣道、馬頭圍道、蕪湖街、大沽街、寶其利街、明安街、必嘉街、機利士路、蕪湖街、馬頭圍道、佛光街、忠孝街、佛光街、培正道、窩打老道、亞皆老街、彌敦道、長沙灣道、葵涌道、瑪嘉烈醫院交匯處、荔景山路、敬祖路、荔景山路、聯接街及麗祖路。

行車時間表

麗景(北)開	九龍城碼頭開	班次(分)
上午 5 時 50 分——晚上 11 時 30 分	上午 6 時 40 分——零時 0 分	15/25

收費表

來	往
單程每位二元六角	九龍城碼頭
	\$2.60 美孚
	\$2.60 \$2.30 麗瑤

根據公共巴士服務條例第 13 條第 (4) 款 (b) 段的規定，獲准收取低於收費等級的車費。

行程時間 60 分

新界市區路線第 46 號

路程——9.3 公里

麗瑤往大角咀碼頭：途經麗祖路、聯接街、荔景山路、敬祖路、荔景山路、荔灣道、美荔道、長沙灣道、荔枝角道、上海街、亞皆老街及櫻桃街。

大角咀碼頭往麗瑤：途經博文街、大角咀道(新行車道)、櫻桃街、亞皆老街、上海街、旺角道、彌敦道、荔枝角道、界限街、醫局街、荔枝角道、美荔道、荔灣道、荔景山路、敬祖路、荔景山路、聯接街及麗祖路。

行車時間表

麗瑤開	大角咀碼頭開	班次(分)
	星期一至星期六	
上午 6 時——晚上 11 時 20 分	上午 6 時 40 分——晚上 11 時 58 分	9/20
	星期日及公眾假期	
上午 6 時——晚上 11 時 23 分	上午 6 時 40 分——午夜 12 時 01 分	9/20

收費表

單程每位二元一角

根據公共巴士服務條例第13條第(4)款(b)段的規定，獲准收取低於收費等級的車費。

行程時間 34 分

新界市區路線第 46A 號

路程——6.6 公里

麗瑤往荃灣碼頭：途經麗祖路、聯接街、荔景山路、葵福路、葵芳地鐵站通路、葵義路、葵富路、興芳路、葵興路、禾塘咀街、大窩口道、德士古道、沙咀道及大河道。

荃灣碼頭往麗瑤：途經大河道、沙咀道、(德士古道、大窩口道、禾塘咀街)*、葵興路、興芳路、葵福路、荔景山路、聯接街及麗祖路。

* 每日上午六時三十分至上午九時三十分之繁忙時間內，本路線不會行經德士古道、大窩口道及禾塘咀街，但改行德士古道，大窩口道、上角街、大窩口道及禾塘咀街。

行車時間表

麗瑤開	荃灣碼頭開	班次(分)
上午 6 時——晚上 11 時 25 分	上午 6 時 30 分——晚上 11 時 55 分	15/25

收費表

單程每位一元九角

行程時間 25 分

新界特快路線第 46X 號

路程——15.7 公里

顯徑往美孚：途經車公廟路、顯徑街、富健街、田心街、紅梅谷路、美田路、大埔公路、城門隧道公路、城門隧道、和宜合交匯處、和宜合道、昌榮路、昌榮路迴旋處及葵涌道。

* 週日下午四時三十分至晚上七時三十分開出的班次改行葵涌道、荔景山道、瑪利醫院交匯處及葵涌道，而不會只行葵涌道。

美孚往顯徑：途經葵涌道、昌榮路迴旋處、昌榮路、和宜合道、和宜合交匯處、城門隧道、城門隧道公路、大埔公路、大圍道、美田路、大圍火車站巴士總站、美田路、紅梅谷路、田心街、富健街、顯徑街及車公廟路。

行車時間表

顯徑開 荔景(南)開 班次(分)

星期一至星期六

上午 5 時 40 分——晚上 11 時 54 分 上午 6 時——零時 15 分 6/15

- * 上午七時至上午九時開出由麗景(南)往顯徑的特別班次，每二十分鐘一班。
- * 上午六時十四分至上午八時十四分開出由顯徑往葵芳(金龍工業大廈)的 48P 綫特別班次，每十八 / 二十四分鐘一班。
- * 下午五時至晚上八時二十二分開出由葵芳地鐵站往顯徑的特別班次，每十三 / 十四分鐘一班。
- * 下午四時二十分至晚上七時四十二分開出由顯徑往葵芳地鐵站的 46P 綫特別班次，每十三 / 十四分鐘一班。

星期日及公眾假期

上午 5 時 40 分——晚上 11 時 52 分 上午 6 時——零時 03 分 7/20

收費表

單程每位三元五角

(過城門隧道巴士轉車處後往美孚——二元三角)

(過城門隧道巴士轉車處後往顯徑——二元三角)

(在城門隧道巴士轉車處上車往美孚及顯徑——免費)

行程時間 47 分

新界特快路線第 47X 號

路程——16 公里

秦石往葵盛(東)：途經豐石街、盛田街、沙田頭路、車公廟路、大涌橋路、沙角街、沙田鄉事會路、大埔公路、(沙田中心巴士總站、沙田正街、橫壘街、源禾路、沙田鄉事會路、大埔公路)*、城門隧道公路、城門隧道、和宜合交匯處、和宜合道、昌榮路、昌榮路迴旋處、葵涌道、葵富路、興芳路、大窩口道及葵盛圍。

* 週日上午七時至上午九時本路綫不經沙田市中心巴士總站。

葵盛(東)往秦石：途經葵聯路、葵盛圍、盛福街、葵福路、葵芳地鐵站通路、葵義路、葵富路、葵涌道、昌榮路迴旋處、昌榮路、和宜合道、和宜合交匯處、城門隧道、城門隧道公路、大埔公路、沙田鄉事會路、大埔公路、沙田中心巴士總站、沙田正街、橫壘街、源禾路、沙田鄉事會路、沙角街、大涌橋路、車公廟路、沙田頭路、盛田街及豐石街。

行車時間表

秦石開 葵盛(東)開 班次(分)

星期一至星期六

上午 5 時 40 分——晚上 11 時 50 分 上午 6 時——零時 05 分 10/20

秦石開	葵盛(東)開	班次(分)
星期日及公眾假期		
上午 5 時 40 分——晚上 11 時 40 分	上午 6 時——零時 0 分	10/20

收費表

單程每位三元五角

(過城門隧道巴士轉車站後往葵盛(東)——二元三角)

(在城門隧道巴士轉車站上車往葵盛(東)及秦石——免費)

行程時間 50 分

新界特快路線第 48X 號

路程——15.9 公里

禾輦往荃灣(西)：途經豐順街、禾輦街、源禾路、沙田鄉事會路、大埔公路、沙田中心巴士總站、沙田正街、橫壘街、源禾路、沙田鄉事會路、大埔公路、城門隧道公路、城門隧道、和宜合交匯處、和宜合道、昌榮路及青山公路。

荃灣(西)往禾輦：途經青山公路、大埔道、沙咀道、大河道、青山公路、昌榮路、和宜合道、和宜合交匯處、城門隧道、城門隧道公路、大埔公路、沙田鄉事會路、大埔公路、沙田中心巴士總站、沙田正街、橫壘街、源禾路、禾輦街及豐順街。

行車時間表

禾輦開	荃灣(西)開	班次(分)
上午 5 時 30 分——午夜 12 時	上午 5 時 40 分——零時 08 分	9/20

收費表

單程每位三元五角

(過城門隧道巴士轉車站後往荃灣(西)——二元三角)

(過城門隧道巴士轉車站後往禾輦——二元三角)

(在城門隧道巴士轉車站後往荃灣(西)及禾輦——免費)

行程時間 46 分

新界特快路線第 49X 號

路程——23 公里

廣源往青衣碼頭：途經廣源邨通路、小瀝源道、沙田圍路、牛皮沙街、插桅杆街、銀城街、小瀝源路、大涌橋道、沙田鄉事委員會路、大埔公路、沙田中心巴士總站、沙田正街、橫壘街、源禾路、沙田鄉事會路、大埔公路、城門隧道公路、城門隧道、象鼻山路、荃錦交匯處、蕙荃道、楊屋道、德士古道、青荃橋、迴旋處、長安巴士總站、担杆山路、迴旋處及楓樹窩路。

青衣碼頭往廣源：途經楓樹窩路、迴旋處、長安巴士總站、担杆山道、迴旋處、青荃橋、德士古道、楊屋道、大河道、荃灣碼頭巴士總站、大河道、青山公路、城門隧道、西樓角道、蕙荃道、荃錦交匯處、象鼻山道、城門隧道、城門隧道公路、大埔公路、沙田鄉事會路、大埔公路、沙田中心巴士總站、沙田正街、橫壘街、源禾路、沙田鄉事會路、大涌橋道、小瀝源道、銀城街、插桅杆街、牛皮沙街、沙田圍路、小瀝源道、廣源邨通路。

行車時間表

廣源開	青衣碼頭開	班次(分)
星期一至星期六		
上午 5 時 45 分——晚上 11 時	上午 6 時——午夜 12 時	13/25
星期日及公眾假期		
上午 5 時 45 分——晚上 11 時	上午 6 時——午夜 12 時	13/30

收費表

單程每位四元一角
 (過城門隧道轉車處後往青衣碼頭——二元三角)
 (楊屋道往廣源——三元五角)
 (過城門隧道後往廣源——二元三角)
 (在城門隧道巴士轉車處上車往青衣碼頭及廣源——免費)

行程時間 60 分

新界市區路線第 51 號

路程——18.8 公里

錦田往荃灣碼頭：途經錦田公路、錦上路、荃錦公路、荃錦交匯處、大河道天橋及大河道。

荃灣碼頭往錦田：途經大河道、大河道天橋、荃錦交匯處、荃錦公路及錦田公路。

行車時間表

錦田開	荃灣碼頭開	班次(分)
上午 5 時 40 分——晚上 10 時 25 分	上午 6 時 30 分——晚上 11 時 20 分	10/20

收費表

來		往	
錦田		荃灣碼頭	
\$3.60	川龍	\$3.60	石崗
\$3.60	\$1.90 荃灣碼頭	\$3.60	\$1.90 錦田

行程時間 50 分

新界市區路線第52號

路程——28.4 公里

屯門市中心往長沙灣：途經屯門鄉事會路、屯興路、青山公路、葵涌道、長沙灣道、蝴蝶谷道、荔枝角道及發祥街。

長沙灣往屯門市中心：途經發祥街、長沙灣道、荔枝角道、葵涌道、青山公路、杯渡路及屯門鄉事會路。

行車時間表

屯門市中心開	長沙灣開	班次(分)
星期一至星期六		
上午 5 時 30 分——晚上 11 時 10 分	上午 6 時 48 分——零時 28 分	13/25
星期日及公眾假期		
上午 5 時 30 分——晚上 11 時 10 分	上午 6 時 48 分——零時 28 分	15/25

收費表

來			往		
屯門市中心			長沙灣		
\$4.70	青龍頭		\$4.70	荃灣(眾安街)	
\$4.70	\$3.00	荃灣(西)	\$4.70	\$3.60	青龍頭
\$4.70	\$3.00	\$2.30	長沙灣	\$4.70	\$3.60
				\$2.60	屯門市中心

行程時間 62 分

新界市區路線第52M號

路程——24.2 公里

景峰花園往葵芳地鐵站：途經井財街、青山公路、大欖巴士掉頭處、青山公路、小欖交匯處、屯門公路、青山公路、葵涌道、葵富路、葵仁路及葵義路。

葵芳地鐵站往景峰花園：途經葵義路、葵富路、葵涌道、青山公路、屯門公路、小欖交匯處、青山公路、大欖巴士掉頭處、青山公路及井財街。

行車時間表

景峰花園開	葵芳地鐵站開	班次(分)
星期一至星期六 (公眾假期暫停服務)		
上午 5 時 30 分——上午 10 時	上午 6 時 30 分——上午 11 時	8/10
下午 3 時 50 分——下午 6 時 50 分	下午 4 時 50 分——下午 7 時 50 分	10

收費表

來			往		
景峰花園			葵芳地鐵站		
\$4.20	荃灣(荃景圍)		\$4.20	荃灣(眾安街)	
\$4.20	\$2.30	葵芳地鐵站	\$4.20	\$3.60	景峰花園

行程時間 54分

新界特快路線第 52X 號

路程——28.4 公里

屯門市中心往深水埗碼頭：途經屯門鄉事會路、屯興路、青山公路、深井交匯處、屯門公路、荃灣路、葵涌道、長沙灣道及欽州街。

深水埗碼頭往屯門市中心：途經欽州街、長沙灣道、荔枝角道、葵涌道、荃灣路、屯門公路、深井交匯處、青山公路、杯渡路及屯門鄉事會路。

行車時間表

屯門市中心開	深水埗碼頭開	班次(分)
上午 5 時 30 分——晚上 11 時 15 分	上午 6 時 30 分——零時 28 分	12/20

收費表

來			往		
屯門市中心			深水埗碼頭		
\$5.20	青龍頭		\$5.20	深井	
\$5.20	\$4.50	美孚	\$5.20	\$3.60	青龍頭
\$5.20	\$4.50	\$2.30	深水埗碼頭	\$5.20	\$3.60
				\$3.10	屯門市中心

行程時間 62分

新界市區路線第 53 號

路程——30.4 公里

元朗(東)往荃灣碼頭：途經元朗輕鐵交匯處的未命名路、青山公路、屏廈路、田廈路、青山公路、D9 路、井財街、青山公路、西樓角路、大河道、沙咀道及圓墩圍。

荃灣碼頭往元朗(東)：途經大河道、青山公路、D9 路、青山公路、田廈路、屏廈路、青山公路及 L1 路。

行車時間表

元朗(東)開	荃灣碼頭開	班次(分)
上午 5 時 50 分——晚上 11 時 20 分	上午 6 時 10 分——晚上 11 時 40 分	20/30

收費表

	屯門(兆康苑 迴旋處)	青山灣		
元朗(東)	\$2.60	\$1.90	青龍頭	
\$3.60			\$2.30	荃灣碼頭
\$4.70	\$3.60	\$3.60		

行程時間 77 分

新界市區路線第 54 號

路程——9.6 公里

元朗(西)往上村(石崗)：途經擊壤路、青山公路、L1 路、青山公路及錦田公路。

上村(石崗)往元朗(西)：途經錦田公路、上村迴旋處、錦田公路、青山公路及擊壤路。

行車時間表

元朗(西)開	上村開	班次(分)
上午 6 時——晚上 10 時 30 分	上午 6 時——晚上 11 時	15/25

收費表

單程每位二元四角

行程時間 25 分

新界市區路線第 57M 號

路程——26 公里

山景邨往荔景(南)：途經旺賢街、石排頭路、鳴琴路、青雲路、皇珠路、屯門公路、青山公路、葵涌道及荔景山路。

荔景(南)往山景邨：途經荔景山路、葵福路、葵芳地鐵站通路、葵義路、葵富路、葵涌道、青山公路、屯門公路、皇珠路、青雲路、鳴琴路、石排頭路及旺賢街。

行車時間表

山景邨開	荔景(南)開	班次(分)
上午 5 時 40 分——晚上 11 時 15 分	上午 6 時 35 分——零時 15 分	7/12

收費表

	來		往
山景邨		荔景(南)	
\$4.20	荃灣(荃景圍)	\$4.20	荃灣(眾安街)
\$4.20	\$2.30 荔景(南)	\$4.20	\$3.60 山景邨

行程時間 52 分

新界市區路線第 58M 號

路程——25.7 公里

良景邨往葵芳地鐵站：途經田景路、鳴琴路、震寰路、青田路、青山公路、屯門公路、青山公路、葵涌道、葵富路、葵仁路及葵義路。

葵芳地鐵站往良景邨：途經葵義路、葵富路、葵涌道、青山公路、屯門公路、青山公路、青田路、震寰路、鳴琴路及田景路。

建生往葵芳地鐵站(特別班次)：途經良運路、震寰路、青田路、青山公路、屯門公路、青山公路、葵涌道、葵富路、葵仁路及葵義路。

行車時間表

良景邨開	葵芳地鐵站開	班次(分)
星期一至星期六		
上午 5 時 30 分——晚上 11 時 19 分	上午 6 時 20 分——零時 18 分	4/12
* 在早上繁忙時間加開特別班次，由建生巴士總站開出。		
* 下午五時三十分至晚上七時三十分加開葵芳地鐵站往良景邨的 58P 綫；每十二分鐘一班。		

星期日及公眾假期

上午 5 時 30 分——晚上 11 時 08 分	上午 6 時 20 分——零時 10 分	6/12
---------------------------	----------------------	------

收費表

非冷氣服務

來		往	
良景邨		葵芳地鐵站	
\$4.20	荃灣(荃景圍)	\$4.20	荃灣(眾安街)
\$4.20	\$2.30 葵芳地鐵站	\$4.20	\$3.60 良景邨

冷氣服務

來		往	
良景邨			
\$6.00	荃灣(荃景圍)		單程每位 6 元
\$6.00	\$3.30 葵芳地鐵站		

行程時間 52 分

新界特快路線第 58X 號

路程——31.7 公里

良景邨往旺角火車站：途經田景路、鳴琴路、(震寰路、青田路、青山公路、屯門公路)*、荃灣路、葵涌道、長沙灣道、彌敦道、旺角道、洗衣街、亞皆老街及聯運街。

* 週日上午 10 時 30 分至下午 3 時 30 分，下午 6 時 51 分至晚上 11 時 30 分，改經震寰路、大方街、大興街、石排頭路、鳴琴路、青雲路、皇珠路及屯門公路。

旺角火車站往良景邨：途經聯運街、弼街、洗衣街、亞皆老街、彌敦道、長沙灣道、荔枝角道、葵涌道、荃灣路、(屯門公路、青山公路、青田路、震寰路)*、鳴琴路及田景路。

* 週日上午11時50分至下午4時39分，下午8時12分至零時38分，改經屯門公路、皇珠路、青雲路、鳴琴路、石排頭路及震寰路。

行車時間表

良景邨開	旺角火車站開	班次(分)
星期一至星期六		
上午5時30分——上午11時30分	上午6時30分——零時38分	8/18
星期日及公眾假期		
上午6時——晚上11時16分	上午7時06分——零時22分	10/20

收費表

非冷氣服務

來		往
良景邨		
\$5.90	美孚	單程每位五元九角
\$5.90	\$2.60 旺角火車站	

行程時間 60 分

冷氣服務

來		往
良景邨		
\$10.00	美孚	單程每位 10 元
\$10.00	旺角火車站	

根據公共巴士服務條例第13條第(4)款(b)段的規定，獲准收取低於收費等級的車費。

新界市區路線第59A號

路程——31.7公里

屯門碼頭往深水埗碼頭：途經湖翠路、龍門路、(皇珠路、海皇路、海珠路、屯門鄉事會路、屯興路、屯門公路)*、青山公路、葵涌道、長沙灣道及欽州街。

* 週日上午5時45分至上午9時32分，下午3時20分至6時44分，改經皇珠路及屯門公路。

深水埗碼頭往屯門碼頭：途經欽州街、長沙灣道、荔枝角道、葵涌道、青山公路、(屯門公路、屯興路、屯門鄉事會路、海珠路、海皇路、皇珠路)*、龍門路及湖翠路。

* 週日上午6時25分至9時04分，下午4時10分至7時41分，改經屯門公路及皇珠路。

行車時間表

屯門碼頭開	深水埗碼頭開	班次(分)
上午5時45分——晚上11時20分	上午6時25分——零時29分	8/20

收費表

	來		往
屯門碼頭	友愛(南)	深水埗碼頭	
\$5.20	\$4.70	\$5.20	長沙灣
\$5.20	\$4.70	\$2.30	深水埗碼頭
	荃灣(荃景圍)	\$5.20	\$4.70
		\$5.20	\$4.70
			\$3.60
			屯門碼頭

行程時間 60 分

新界市區路線第 59M 號

路程——22.2 公里

屯門碼頭往荃灣地鐵站：途經湖翠路、龍門路、皇珠路、屯門公路、青山公路、大河道及西樓角路。

荃灣地鐵站往屯門碼頭：途經西樓角路、青山公路、屯門公路、皇珠路、龍門路及湖翠路。

新屯門中心往荃灣地鐵站(特別班次)：途經屯青里、龍門路、皇珠路、屯門公路、青山公路、大河道及西樓角路。

行車時間表

屯門碼頭開	荃灣地鐵站開	班次(分)
上午5時40分——晚上11時54分	上午6時16分——零時46分	4/10

* 週日早上繁忙時間有特別班次由新屯門中心開出。

收費表

	來	往
屯門碼頭		單程每位\$3.60
\$3.60	荃灣(荃景圍)	
\$3.60	\$2.30	荃灣地鐵站

行程時間 37 分

新界特別巴士路線第 59S 號

路程——37.8 公里

屯門碼頭往旺角：途經湖翠路、龍門路、青雲路、鳴琴路、石排頭路、震寰路、杯渡路、河傍街、屯門鄉事會路、16C 路、海珠路、海皇路、皇珠路、屯門公路、青山公路、葵涌道、長沙灣道、彌敦道、旺角道及西洋菜街。

行車時間表

蝴蝶郵開

班次(分)

凌晨4時45分——上午5時25分

20

收費表

單程每位八元

行程時間 53 分

新界特快路線第 59X 號

路程——31.1 公里

屯門碼頭往旺角火車站：途經湖翠路、湖景路、湖山路、龍門路、皇珠路、屯門公路、荃灣路、葵涌道、長沙灣道、彌敦道、旺角道、洗衣街、亞皆老街及聯運街。

旺角火車站往屯門碼頭：途經聯運街、彌街、洗衣街、亞皆老街、彌敦道、長沙灣道、荔枝角道、葵涌道、荃灣路、屯門公路、皇珠路、龍門路、湖山路、湖景路及湖翠路。

新屯門中心往旺角火車站(特別班次)：途經屯青里、龍門路、皇珠路、屯門公路、荃灣路、葵涌道、長沙灣道、彌敦道、旺角道、洗衣街、亞皆老街及聯運街。

行車時間表

屯門碼頭開

旺角火車站開

班次(分)

上午6時——晚上11時05分

上午7時——零時10分

8/20

* 週日早上繁忙時間有特別班次由新屯門中心開出。

收費表

非冷氣服務

	來		往
屯門碼頭		單程每位五元九角	
\$5.90	美孚		
\$5.90	\$2.60	旺角火車站	

冷氣服務

	來		往
屯門碼頭		單程每位十元	
\$10.00	美孚		
\$10.00	\$4.50	旺角火車站	

根據公共巴士服務條例第 13 條第 (4) 款 (b) 段，獲准收取低於收費等級的車費。

行程時間 60 分

新界市區路線第 60 號

路程——28.1 公里

友愛(南)往長沙灣：途經海珠路、屯門鄉事會路、屯興路、屯門公路、青山公路、葵涌道、長沙灣道、蝴蝶谷道、荔枝角道及發祥街。

長沙灣往友愛(南)：途經發祥街、長沙灣道、荔枝角道、葵涌道、青山公路、屯門公路、屯興路、屯門鄉事會路及海珠路。

行車時間表

友愛(南)開	長沙灣開	班次(分)
星期一至星期六 (星期日及公眾假期暫停服務)		
上午 5 時 50 分——上午 9 時 47 分	上午 6 時 45 分——晚上 11 時 40 分	11/20
下午 3 時——晚上 6 時 48 分	下午 4 時——晚上 8 時 24 分	12/18

收費表

來	往
友愛(南)	長沙灣
\$4.70 荃灣(荃景圍)	\$4.70 荃灣(眾安街)
\$4.70 \$2.30 長沙灣	\$4.70 \$3.60 友愛(南)

行程時間 52 分

新界市區路線第 60M 號

路程——20.7 公里

屯門市中心往荃灣地鐵站：途經屯門鄉事會路、海珠路、海皇路、皇珠路、屯門公路、青山公路、大河道及西樓角路。

荃灣地鐵站往屯門市中心：途經西樓角路、青山公路、屯門公路、皇珠路、海皇路、海珠路、屯門鄉事會路、屯興路、屯喜路及屯滙街。

行車時間表

屯門市中心開	荃灣地鐵站開	班次(分)
上午 5 時 40 分——晚上 11 時 50 分	上午 6 時 20 分——零時 34 分	5/10

收費表

非冷氣服務

來	往
屯門市中心	單程每位 \$3.60
\$3.60 荃灣(荃景圍)	
\$3.60 \$2.00 荃灣地鐵站	

冷氣服務

	來		往
屯門市中心		單程每位 \$5.50	
\$5.50	荃灣(荃景圍)		
\$5.50	\$2.50	荃灣地鐵站	

根據公共巴士服務條例第 13 條第 (4) 款 (b) 段，獲准收取低於收費等級的車費。

行程時間 36 分

新界特別服務路線第 60S 號

路程——20.7 公里

荃灣地鐵站往屯門市中心：途經西樓角路、青山公路、屯門公路、皇珠路、海皇路、海珠路、屯門鄉事會路、屯興路、屯喜路及屯滙街。

行車時間表

荃灣地鐵站開	屯門市中心開	班次(分)
聖誕日、農曆元旦日及中秋節晚	午夜 12 時——零晨 2 時 20 分	8/10
午夜 12 時 30 分——凌晨 3 時	——	4/10

收費表

單程每位六元六角

行程時間 36 分

新界特快路線第 60X 號

路程——31.7 公里

屯門市中心往佐敦道碼頭：途經屯門鄉事會路、海珠路、海皇路、皇珠路、屯門公路、荃灣路、葵涌道、長沙灣道、彌敦道及佐敦道。

佐敦道碼頭往屯門市中心：途經佐敦道、彌敦道、長沙灣道、荔枝角道、葵涌道、荃灣路、屯門公路、皇珠路、海皇路、海珠路、未命名連接路、屯門鄉事會路、屯興路、屯喜路及屯滙街。

行車時間表

屯門市中心開	佐敦道碼頭開	班次(分)
上午 5 時 40 分——晚上 11 時 10 分	上午 6 時 08 分——零時 10 分	6/20

收費表

非冷氣服務

	來		往
屯門市中心		單程每位五元九角	
\$5.90	美孚		
\$5.90	\$2.60	佐敦道碼頭	

冷氣服務

	來		往
屯門市中心		單程每位 10 元	
\$10.00	美孚		
\$10.00	\$4.50	彌敦道	
\$10.00	\$4.50	\$3.50	佐敦道碼頭

根據公共巴士服務條例第 13 條第 (4) 款 (b) 段的規定，獲准收取低於收費等級的車費。

行程時間 68 分

新界特快路線第 61X 號

路程——36.8 公里

屯門市中心往九龍城碼頭：途經屯門鄉事會路、海珠路、海皇路、皇珠路、屯門公路、荃灣路、葵涌道、呈祥道、龍翔道、蒲崗村道、彩虹道、太子道東、太子道西、馬頭涌道、木廠街、土瓜灣道及新碼頭街。

九龍城碼頭往屯門市中心：途經新碼頭街、土瓜灣道、馬頭角道、馬頭涌道、太子道西、太子道東、彩虹道、友路、龍翔道、呈祥道、葵涌道、荃灣路、屯門公路、皇珠路、海皇路、海珠路、屯門鄉事會路、屯興路、屯喜路及屯滙街。

行車時間表

屯門市中心開	九龍城碼頭開	班次(分)
上午 5 時 40 分——晚上 10 時 50 分	上午 6 時 15 分——晚上 11 時 25 分	10/20

收費表

	來		往
屯門市中心		單程每位六元五角	
\$6.50	畢架山花園		
\$6.50	\$2.60	九龍城碼頭	

行程時間 74 分

新界特快路線第 62X 號

路程——40.2 公里

屯門市中心往鯉魚門：途經屯門鄉事會路、海珠路、海皇路、皇珠路、屯門公路、荃灣路、葵涌道、呈祥道、龍翔道、蒲崗村道、彩虹道、彩虹通路、太子道東、觀塘道、鯉魚門道、高超道、茶果嶺道及崇信街。

鯉魚門往屯門市中心：途經崇信街、東源街、仁宇圍、崇信街、茶果嶺道、高超道、鯉魚門道、觀塘道、龍翔道、呈祥道、葵涌道、荃灣路、屯門公路、皇珠路、海皇路、海珠路、屯門鄉事會路、屯興路、屯喜路及屯滙街。

行車時間表

屯門市中心開	鯉魚門開	班次(分)
星期一至星期六		
上午 6 時——上午 8 時 30 分 下午 4 時 30 分——晚上 7 時	上午 6 時 15 分——晚上 9 時 15 分 上午 5 時——晚上 8 時	15/20
星期日及公眾假期		
上午 6 時——上午 8 時 10 分 下午 4 時 30 分——晚上 7 時	上午 6 時 15 分——上午 8 時 35 分 下午 5 時——晚上 7 時 30 分	20/30

收費表

來		往
屯門市中心		單程每位六元九角
\$6.90	畢架山花園	
\$6.90	\$2.60 觀塘道近裕民坊	
\$6.90	\$2.60 \$1.90 鯉魚門	

行程時間 37 分

新界郊區路線第 64K 號

路程——20.8 公里

元朗(西)往大埔火車站：途經擊壤路、青山公路(元朗段)、L 1 路、青山公路(元朗段)、青山公路、錦田公路、錦上路、林錦公路、大埔公路大窩段、L6 路、太和巴士總站、L6 路、汀角路、安慈路、安祥路、寶鄉橋、寶鄉街、廣福道、運頭街、南運路及大埔火車站巴士總站通路。

大埔火車站往元朗(西)：途經達運路、南運路、運頭街、鄉事會街、寶鄉街、寶鄉橋、安祥路、安慈路、汀角路、L6 路、大埔公路大窩段、林錦公路、錦上路、錦田公路、青山公路、青山公路(元朗段)及擊壤路。

行車時間表

元朗(西)開	大埔火車站開	班次(分)
星期一至星期六		
上午 5 時 50 分——午夜 12 時	上午 6 時——午夜 12 時	5/15

元朗(西)開	大埔火車站開	班次(分)
	星期日及公眾假期	
上午5時50分——午夜12時	上午6時10分——晚上11時55分	6/20

收費表

非冷氣巴士	冷氣巴士
元朗(西)	元朗(西)
\$2.40 上村甫	\$3.50 上村甫
\$3.70 \$2.40 大埔火車站	\$6.00 \$3.50 大埔火車站

根據公共巴士服務條例第13條第(4)款(b)段，獲准收取低於收費等級的車費。

行程時間55分

新界市區路線第64M號

路程——27.4公里

天耀邨往荃灣碼頭：途經天耀路、屏夏路、洪天路、青山公路、屯門公路、屯發路、屯門公路、青山公路、西樓角路、大河道、沙咀道及圓墩圍。

荃灣碼頭往天耀邨：途經大河道、青山公路、屯門公路、青山公路、洪天路、屏夏路及天耀路。

行車時間表

天耀邨開	荃灣碼頭開	班次(分)
上午10時13分——下午3時23分	上午11時51分——下午4時29分	12/20
晚上7時10分——晚上11時	晚上8時53分——零時05分	12/18

收費表

非冷氣服務

	來	往
天耀邨 屯門(兆康苑迴旋處)		單程每位 \$4.70
\$4.70 \$3.60 荃灣(荃德花園)		
\$4.70 \$3.60 \$2.00 荃灣碼頭		

冷氣服務

	來	往
天耀邨 屯門(兆康苑迴旋處)		單程每位 \$6.50
\$6.50 \$5.50 荃灣(荃德花園)		
\$6.50 \$5.50 \$2.50 荃灣碼頭		

根據公共巴士服務條例第13條第(4)款(b)段，獲准收取低於收費等級的車費

行程時間52分

新界郊區路線第 65K 號

路程——10.8 公里

上村往大埔火車站：途經錦田公路、林錦公路、大埔公路大窩段、L6 路、太和巴士總站、L6 路、汀角路、安慈路、安祥路、寶鄉橋、寶鄉街、廣福道、運頭街及南運路及大埔火車站巴士總站通路。

大埔火車站往上村：途經達運路、南運路、運頭街、鄉事會街、寶鄉街、寶鄉橋、安祥路、安慈路、汀角路、L6 路、大埔公路大窩段、林錦公路及錦田公路。

行車時間表

上村開	大埔火車站開	班次(分)
星期一至星期六 (公眾假期除外)		
上午 6 時 45 分——上午 8 時 35 分	上午 7 時 15 分——上午 7 時 55 分	40

收費表

來		往
上村		單程每位 \$2.40
\$2.40	大埔公路 / 林錦公路交界處	
\$2.40	\$2.00 大埔火車站	

行程時間 35 分

新界市區路線第 66 號

路程——34.2 公里

大興往大角咀碼頭：途經大方街、大興街、石排頭路、鳴琴路、杯渡路、屯門鄉事會路、河傍街、仁政街、屯門鄉事會路、屯興路、屯門公路、青山公路、葵涌道、長沙灣道、彌敦道、旺角道、西洋菜街、亞皆老街及櫻桃街。

大角咀碼頭往大興：途經博文街、大角咀道(新行車道)、櫻桃街、亞皆老街、上海街、荔枝角道、黃竹街、長沙灣道、荔枝角道、葵涌道、青山公路、屯門公路、屯興路、屯門鄉事會路、河傍街、仁政街、屯門鄉事會路、杯渡路、鳴琴路、石排頭路、震寰路及大方街。

行車時間表

大興開	大角咀碼頭開	班次(分)
上午 5 時 40 分——晚上 11 時 15 分	上午 6 時 08 分——零時 14 分	12/20

收費表

來		往
大興		大角咀碼頭
\$5.20	荃灣(荃景圍)	\$5.20 長沙灣(大南西街)
\$5.20	\$2.60 大角咀碼頭	\$5.20 \$4.70 荃灣(眾安街)
		\$5.20 \$4.70 \$3.60 大興

行程時間 73 分

新界市區路線第 66M 號

路程——20.8 公里

大興往荃灣地鐵站：途經大方街、大興街、石排頭路、鳴琴路、杯渡路、屯門鄉事會路、河傍街、仁政街、屯門鄉事會路、屯興路、屯門公路、青山公路、大河道及西樓角路。

荃灣地鐵站往大興：途經西樓角路、青山公路、屯門公路、屯興路、屯門鄉事會路、河傍街、仁政街、屯門鄉事會路、杯渡路、鳴琴路、石排頭路、震寰路及大方街。

行車時間表

大興開	荃灣地鐵站開	班次(分)
上午 5 時 40 分——晚上 11 時 30 分	上午 6 時 25 分——零時 15 分	7/15

收費表

來	往	單程每位 \$3.60
大興		
\$3.60 荃灣(西)		
\$3.60 \$2.30 荃灣地鐵站		

行程時間 40 分

新界特快路線第 66X 號

路程——31.1 公里

大興往大角咀碼頭：途經大方街、大興街、石排頭路、鳴琴路、青雲路、皇珠路、屯門公路、荃灣路、葵涌道、長沙灣道、彌敦道、旺角道、西洋菜街、亞皆老街及櫻桃街。

大角咀碼頭往大興：途經博文街、大角咀道(新行車道)、櫻桃街、亞皆老街、上海街、荔枝角道、黃竹街、長沙灣道、荔枝角道、葵涌道、荃灣路、屯門公路、皇珠路、青雲路、鳴琴路、石排頭路、震寰路及大方街。

行車時間表

大興開	大角咀碼頭開	班次(分)
	星期一至星期六	
上午 5 時 45 分——上午 10 時 31 分 下午 3 時 30 分——晚上 7 時	上午 6 時 50 分——上午 11 時 45 分 下午 4 時 45 分——晚上 8 時 15 分	7/15
	星期日及公眾假期	
上午 7 時 20 分——上午 11 時 56 分 下午 4 時 05 分——晚上 7 時 17 分	上午 8 時 30 分——零晨 1 時 06 分 下午 5 時 15 分——晚上 8 時 27 分	12

D5880

S. S. NO. 4 TO GAZETTE NO. 50/1992

收費表

	來	往
大興		單程每位五元九角
\$5.90	美孚	
\$5.90	\$2.60	大角咀碼頭

行程時間 65 分

新界市區路線第 67M 號

路程——26.8 公里

兆康苑往葵芳地鐵站：途經兆康路、青麟路、青山公路、D9 路、井財街、(青山公路、大欖巴士掉頭處、青山公路、小欖交匯處、屯門公路)*、青山公路、葵涌道、葵富路、葵仁路及葵義路。

* 週日上午 5 時 50 分至上午 10 時，下午 4 時至下午 6 時 30 分，改經青山公路、屯興路、屯門公路。

葵芳地鐵站往兆康苑：途經葵義路、葵富路、葵涌道、青山公路、(屯門公路、小欖交匯處、青山公路、大欖巴士掉頭處、青山公路)*、D9 路、青山公路、青麟路及兆康路。

* 週日上午 6 時 20 分至上午 11 時 30 分，下午 5 時至下午 8 時，改經屯門公路、屯興路及青山公路。

行車時間表

兆康苑開	葵芳地鐵站開	班次(分)
上午 5 時 50 分——晚上 11 時 30 分	上午 6 時 20 分——午夜 12 時	8/20

收費表

	來	往
兆康苑		葵芳地鐵站
\$4.20	荃灣(荃景圍)	\$4.20 荃灣(眾安街)
\$4.20	\$2.30 葵芳地鐵站	\$4.20 \$3.60 兆康苑

行程時間 59 分

新界特快路線第 67X 號

路程——32 公里

兆康苑往旺角火車站：途經兆康路、青麟路、青山公路、D9 路、井財街、青山公路、屯興路、屯門公路、荃灣路、葵涌道、長沙灣道、彌敦道、旺角道、洗衣街、亞皆老街及聯運街。

旺角火車站往兆康苑：途經聯運街、彌街、洗衣街、亞皆老街、彌敦道、長沙灣道、葵涌道、荃灣路、屯門公路、屯興路、青山公路、D9 路、青山公路、青麟路及兆康路。

行車時間表

兆康苑開	旺角火車站開	班次(分)
上午 5 時 45 分——晚上 10 時 30 分	上午 6 時 50 分——晚上 11 時 45 分	12/25

收費表

來		單程每位五元九角	往
兆康苑			
\$5.90	美孚		
\$5.90	\$2.60		旺角火車站

行程時間 68 分

新界市區路線第 68 號

路程——41.8 公里

元朗(東)往佐敦道(廣東道)：途經朗日路、青山公路、屯門公路、青山公路、葵涌道、長沙灣道、彌敦道、佐敦道、佐敦道碼頭巴士總站、佐敦道及廣東道。

佐敦道(廣東道)往元朗(東)：途經廣東道、眾坊街、上海街、荔枝角道、黃竹街、長沙灣道、葵涌道、青山公路、屯門公路、青山公路及朗日路。

行車時間表

佐敦道(廣東道)開	元朗(東)開	班次(分)
	星期一至星期六	
上午 6 時 20 分——晚上 11 時 30 分	上午 5 時 44 分——晚上 10 時 50 分	10/18
	星期日及公眾假期	
上午 6 時 20 分——晚上 11 時 20 分	上午 5 時 44 分——晚上 10 時 50 分	12/20

收費表

來		往
元朗(東)		佐敦道(廣東道)
— 屯門(兆康苑迴旋處)		\$6.50 荃灣(眾安街)
\$6.50	\$5.20	\$6.50 \$4.70 元朗(東)
\$6.50	\$5.20	\$2.60 佐敦道(廣東道)

行程時間 87 分

新界市區路線第 68A 號

路程——38.5 公里

朗屏邨往深水埗碼頭：途經朗屏路、福喜街、宏樂街、媽橫路、青山公路、屯門公路、青山公路、葵涌道、長沙灣道及欽州街。

深水埗碼頭往朗屏邨：途經欽州街、長沙灣道、荔枝角道、葵涌道、青山公路、屯門公路、青山公路、宏達路、宏樂街、福喜街及朗屏路。

行車時間表

朗屏邨開	深水埗碼頭開	班次(分)
星期一至星期六		
上午 5 時 40 分——晚上 11 時 45 分	上午 6 時 10 分——零時 15 分	10/20
星期日及公眾假期		
上午 5 時 40 分——晚上 11 時 45 分	上午 6 時 10 分——零時 15 分	15/25

收費表

來		往	
朗屏邨		深水埗碼頭	
—— 屯門(兆康苑迴旋處)		\$5.80	荃灣(眾安街)
\$5.80	\$5.20	\$5.80	\$4.70
	荃灣(荃德花園)		朗屏
\$5.80	\$5.20	\$2.30	深水埗碼頭

行程時間 82 分

新界市區路線第 68M 號

路程——28 公里

元朗(西)往荃灣地鐵站：途經擊壤路、元朗安寧路、媽廟路、青山公路、屯門公路、青山公路、大河道及西樓角路。

荃灣地鐵站往元朗(西)：途經西樓角路、青山公路、屯門公路、青山公路及擊壤路。

行車時間表

元朗(西)開	荃灣地鐵站開	班次(分)
星期一至星期六		
上午 5 時 40 分——晚上 11 時 26 分	上午 6 時 28 分——零時 30 分	4/14
星期日及公眾假期		
上午 5 時 40 分——晚上 11 時 29 分	上午 6 時 28 分——零時 19 分	8/12

收費表

非冷氣服務

	來	往
元朗(西)		單程每位 4.7 元
— 屯門(兆康苑迴旋處)		
\$4.70	\$3.60	荃灣(荃德花園)
\$4.70	\$3.60	\$2.00 荃灣地鐵站

冷氣服務

	來	往
元朗(西)		單程每位 6.5 元
— 屯門(兆康苑迴旋處)		
\$6.50	\$5.50	荃灣(荃德花園)
\$6.50	\$5.50	\$2.50 荃灣地鐵站

行程時間 53 分

新界特別路線第 68S 號

路程——40.2 公里

佐敦道碼頭往元朗(東)：途經佐敦道、彌敦道、長沙灣道、荔枝角道、葵涌道、荃灣道、屯門道、皇珠路、D11 路、16C 路、D2 路、屯門鄉事會路、屯興路、屯喜路、屯門路、青山公路、青山公路(元朗段)及朗日路。

行車時間表

佐敦道碼頭開	班次(分)
	聖誕日及農曆元旦日
午夜 12 時 30 分——零晨 2 時 30 分	10

班次可按交通要求作出調整。

收費表

佐敦道碼頭	
\$9.00	屯門市中心
\$9.00	\$4.00 元朗(東)

行程時間 79 分

新界特快路線第 68X 號

路程——39.7 公里

元朗(東)往佐敦道碼頭：途經朗日路、青山公路、屯門公路、荃灣路、葵涌道、長沙灣道、彌敦道及佐敦道。

佐敦道碼頭往元朗(東)：途經佐敦道、彌敦道、荔枝角道、黃竹街、長沙灣道、葵涌道、荃灣路、屯門公路、青山公路及朗日路。

朗屏邨往佐敦道碼頭(特別班次)：途經朗屏路、福喜街、宏樂街、媽橫路、青山公路、屯門公路、荃灣路、葵涌道、長沙灣道、彌敦道及佐敦道。

行車時間表

佐敦道碼頭開	元朗(東)開	班次(分)
星期一至星期六		
上午6時12分——零時42分	上午5時40分——零時23分	9/16
星期日及公眾假期		
上午6時10分——零時27分	上午5時40分——晚上11時57分	7/15

* 上午七時十五分及七時三十分將共有兩班特別班次由朗屏邨開出。

冷氣雙層巴士服務

佐敦道碼頭開	元朗(東)開	班次(分)
上午8時23分——晚上10時34分	上午6時55分——晚上8時58分	10

收費表

非冷氣服務

來	往
元朗東	單程每位六元九角
\$6.90 美孚	
\$6.90 \$2.60 佐敦道碼頭	

冷氣雙層巴士服務

來	往
元朗東	單程每位十二元
\$12.00 屯門	
\$12.00 \$10.00 美孚	
\$12.00 \$10.00 \$4.50 彌敦道	
\$12.00 \$10.00 \$4.50 \$3.50 佐敦道碼頭	

根據公共巴士服務條例第13條第(4)款(b)段的規定，獲准收取低於收費等級的車費。

行程時間 79 分

新界市區路線第 69M 號

路程——31.7 公里

天耀邨往荔景(南)：途經天耀路、屏夏路、洪天路、青山公路、屯門公路、屯發路、屯門公路、青山公路、葵涌道及荔景山道。

荔景(南)往天耀邨：途經荔景山道、葵福路、葵芳地鐵站、葵義路、葵富路、葵涌道、青山公路、屯門公路、青山公路、洪天路、屏夏路及天耀路。

行車時間表

天耀邨開	荔景(南)開	班次(分)
上午 5 時 40 分——上午 10 時	上午 6 時 45 分——上午 11 時 39 分	12/20
下午 3 時 37 分——下午 6 時 58 分	下午 4 時 42 分——晚上 8 時 35 分	12/18

收費表

非冷氣服務

來			往		
天耀邨	屯門(兆康苑迴旋處)		荔景(南)		
\$5.20	\$4.20	荃灣(荃德花園)	\$5.20		荃灣(眾安街)
\$5.20	\$4.20	\$2.30 荔景(南)	\$5.20	\$4.70	天耀邨

冷氣巴士

來			往		
天耀邨	屯門(兆康苑迴旋處)		單程每位 8 元		
\$8.00	\$6.00	荃灣(荃德花園)			
\$8.00	\$6.00	\$3.00 荔景(南)			

根據公共巴士服務條例第 13 條第 (4) 款 (b) 段，獲准收取低於收費等級的車費

行程時間 60 分

新界市區路線第 70 號

路程——35.5 公里

上水往佐敦道碼頭：途經新運路、新豐路、寶運路、寶石湖路、馬會道、沙頭角公路、聯興街、聯和道、聯盛街、沙頭角公路、新運路、馬會道、百和路支路、和興路、大窩西支路、大埔公路大窩段、L6 路、太和巴士總站、L6 路、汀角路、大埔太和路、寶鄉橋、寶鄉街、廣福道、大埔公路、源禾路、沙田鄉事會路、大涌橋路、獅子山隧道公路、窩打老道、上海街及佐敦道。

佐敦道碼頭往上水：途經佐敦道、彌敦道、窩打老道、獅子山隧道公路、大涌橋路、沙田鄉事會路、源禾路、大埔公路、廣福道、寶鄉街、寶鄉橋、大埔太和路、汀角路、L6 路、大埔公路大窩段、林錦交匯處、大窩西支路、和興路支路、百和路、馬會道、新運路、沙頭角公路、聯興街、聯和道、聯盛街、沙頭角公路、馬會道、寶石湖路、鄉政路及新豐路。

行車時間表

上水開	佐敦道碼頭開	班次(分)
上午 5 時 40 分——晚上 11 時 43 分	上午 6 時——晚上 11 時 43 分	13/25

收費表

		來	往
上水			佐敦道碼頭
\$5.80	大埔公路與林錦公路交界處		\$5.80 樟樹灘
\$5.80	\$4.70 樟樹灘		\$5.80 \$2.50 上水
\$5.80	\$4.70 \$4.20 過獅子山隧道後		
\$5.80	\$4.70 \$4.20 \$2.60 佐敦道碼頭		

行程時間 90 分

新界郊區路線第 70K 號

路程——8.2 公里

上水往華明：途經新運路、新豐路、寶運路、寶石湖路、馬會道、沙頭角公路、聯興街、聯和道、聯盛街、沙頭角公路、新運路、粉嶺火車站前庭、沙頭角公路、新運路、馬會道、新運路、馬會道、百和路支路、和興路、華明路、一鳴路、華明路及雷鳴路。

華明往上水：途經雷鳴路、偉明街、百和路、一鳴路、華明路、和興路、支路、百和路、馬會道、新運路、粉嶺火車站前庭、沙頭角公路、聯興街、聯和道、聯盛街、沙頭角公路、馬會道、寶石湖路、寶運路、新豐路及新運路。

行車時間表

上水開	華明開	班次(分)
上午 6 時——晚上 10 時 30 分	上午 6 時 30 分——晚上 11 時	15

收費表

單程每位二元

行程時間 25 分

新界特別路線第 70R 號

路程——1.6 公里

粉嶺火車站往和合石：途經百和路、華明路及 W100 路。

和合石往粉嶺火車站：途經 W100 路、華明路及百和路。

行車時間表

粉嶺火車站開	和合石開	大約班次(分)
只在清明節及重陽節行走		
上午 6 時 30 分——下午 6 時	上午 6 時 45 分——下午 6 時 15 分	3

行車班次可配合乘客需求而調整。

收費表

單程每位二元三角

行程時間 11 分

新界特別路線第 70S 號

路程——30.9 公里

和合石往佐敦道碼頭：途經 W100 路、和興路、支路、和合石交匯處、大埔公路大窩段、吐露港公路、大埔公路、沙田路、獅子山隧道公路、窩打老道、上海街及佐敦道。

佐敦道碼頭往和合石：途經佐敦道、彌敦道、窩打老道、獅子山隧道公路、沙田路、大埔公路、吐露港公路、林錦交匯處、大窩西支路、橋頭路及 W100 路。

行車時間表

佐敦道碼頭開

和合石開

班次(分)

只在清明節及重陽節行走

上午 7 時 12 分——下午 6 時

上午 6 時——下午 4 時 48 分

6

巴士服務可能臨時取消或縮減
行車班次可按乘客需求而調整

收費表

單程每位七元六角

行程時間 65 分

新界特快路線第 70X 號

路程——39 公里

上水往觀塘(翠屏道)：途經新運路、新豐路、寶運路、寶石湖路、馬會道、沙頭角公路、聯興街、聯和道、聯盛街、沙頭角公路、新運路、馬會道、百和路、*(華明路、雷鳴路、華明巴士總站、雷鳴路、偉明街、百和路、一鳴路、華明路)、和興路、大窩西支路、林錦交匯處、吐露港公路、*(大埔公路、沙田路、獅子山隧道公路)、龍翔道、蒲崗村道交匯處、蒲崗村道、彩虹道、彩虹通路、太子道東、觀塘道及翠屏道。

* 除星期日及公眾假期外，每日上午七時三十分至九時三十分及下午四時至七時，本路線巴士可視乎交通情況，改經大埔公路、獅子山隧道公路、車公廟路、紅梅谷路及獅子山隧道公路，中途不停站。

** 除公眾假期外，週日上午八時前開出的班次不經粉嶺南。

觀塘(翠屏道)往上水：途經翠屏道、鯉魚門道、CK1路、茶果嶺道、鯉魚門道、觀塘道、龍翔道、斧山道、彩虹道、蒲崗村道、龍翔道、獅子山隧道公路、沙田路、大埔公路、吐露港公路、林錦交匯處、大窩西支路、和興路、** (雷鳴路、華明巴士總站、雷鳴路、偉明街、百和路、一鳴路)、百和路、馬會道、新運路、沙頭角公路、聯興街、聯和道、聯盛街、沙頭角公路、馬會道、寶石湖路、寶運路、新豐路及新運路。

** 除公眾假期外，週日上午八時前開出的班次不經粉嶺南。

行車時間表

上水開	觀塘(翠屏道)開	班次(分)
星期一至星期六		
上午 5 時 40 分——零時 10 分	上午 5 時 40 分——零時 25 分	11/25
星期日及公眾假期		
上午 5 時 40 分——零時 15 分	上午 6 時——零時 30 分	14/30

收費表

單程每位六元五角

(過獅子山隧道後往觀塘收費二元六角)

行程時間 85 分

新界郊區路線第 71A 號

路程——2.5 公里

富亨往大埔火車站：途經頌雅路、南運路及大埔火車站巴士總站通路。

大埔火車站往富亨：途經大埔火車站巴士總站通路、南運路及頌雅路。

時間表

富亨開	大埔火車站開	班次(分)
上午 6 時——午夜 12 時	上午 6 時 15 分——零時 07 分	7/15

收費表

單程每位一元七角

行程時間 13 分

新界郊區路線第 71B 號

路程——2.3 公里

大埔市中心往富亨(循環線)：途經安埔路、南運路、頌雅路、富亨巴士總站、頌雅路、南運路、安埔路。

行車時間表

大埔市中心開

班次(分)

上午 5 時 45 分——午夜 12 時

6/15

收費表

單程每位五角

(大埔中心往富亨五角)

(富亨往大埔中心五角)

根據公共巴士服務條例第 13 條第 (4) 款 (b) 段的規定，收取低於收費等級之車費。

行程時間 10 分

新界郊區路線第 71K 號

路程——4.6 公里

富善往太和：途經安埔路、南運路、L5 邨內道路、L4 邨內道路、廣宏街、大埔公路元洲仔段、廣福道、運頭街、鄉事會街、寶鄉街、寶鄉橋、安祥路、安慈路、汀角路、大埔太和路及 L6 路。

太和往富善：途經 L6 路、汀角路、安慈路、安祥路、寶鄉橋、寶鄉街、廣福道、大埔公路元洲仔段、廣宏街、L4 邨內道路、L5 邨內道路、南運路及安埔路。

行車時間表

富善開

太和開

班次(分)

上午 6 時——午夜 12 時

上午 6 時 25 分——零時 25 分

10/20

收費表

單程每位一元七角

行程時間 21 分

新界郊區路線第 71S 號

路程——3.3 公里

富善往廣福：途經安埔路、南運路、大埔火車站巴士總站通路、大埔火車站巴士總站、大埔火車站巴士總站通路、南運路、L5 邨內道路及 L4 邨內道路。

廣福往富善：途經 L4 邨內道路、廣宏街、大埔公路元洲仔段、南運路、大埔火車站巴士總站通路、大埔火車站巴士總站、大埔火車站巴士總站通路、南運路及安埔路。

D5890

S. S. NO. 4 TO GAZETTE NO. 50/1992

行車時間表

富善開

廣福開

班次(分)

只於星期日及公眾假期提供服務

上午6時30分——零時08分

上午6時30分——零時08分

8/15

收費表

單程每位一元七角

行程時間11分

新界市區路線第72號

路程——25.8公里

太和往大角咀碼頭：途經L6路、汀角路、安慈路、安祥路、寶鄉橋、寶鄉街、廣福道、大埔公路、源禾路、担杆莆街、沙田正街、白鶴汀街、沙田正街、大埔公路、青山公路、欽州街、荔枝角道、上海街、亞皆老街及櫻桃街。

大角咀碼頭往太和：途經博文街、大角咀道(新行車道)、櫻桃街、亞皆老街、上海街、荔枝角道、黃竹街、大埔公路、沙田正街、沙田市中心巴士總站、沙田正街、橫壘街、源禾路、大埔公路、廣福道、寶鄉街、寶鄉橋、安祥路、安慈路、汀角路、大埔太和路及L6路。

行車時間表

太和開

大角咀碼頭開

班次(分)

星期一至星期六

上午5時50分——晚上11時25分

上午6時——午夜12時

15/35

星期日及公眾假期

上午5時50分——晚上11時20分

上午6時——晚上11時55分

15/35

收費表

來

往

太和

大角咀碼頭

\$4.20 大埔道(北九龍裁判司署)

\$4.20 樟樹灘

\$4.20 \$2.60 大角咀碼頭

\$4.20 \$2.30 太和

行程時間70分

新界郊區路線第72A號

路程——20.2公里

大圍往大埔工業邨：途經美田路、積輝街、大圍道、美田路、大埔公路、獅子山隧道公路、大涌橋路、沙田鄉事會路、源禾路、大埔公路、廣福道、寶鄉街、寶鄉橋、大埔太和路、汀角路、大貴街、大富街及大昌街。

大埔工業邨往大圍：途經大貴街、汀角路、大埔太和路、寶鄉橋、寶鄉街、廣福道、大埔公路、源禾路、沙田鄉事會路、大涌橋路、獅子山隧道公路、大埔公路、大圍道及美田路。

行車時間表

大圍開	大埔工業邨開	班次(分)
上午 5 時 30 分——晚上 11 時 30 分	上午 5 時 30 分——晚上 11 時 30 分	20/25

收費表

單程每位三元六角
 (大圍往返樟樹灘收費二元三角)
 (樟樹灘往返大埔工業邨收費二元三角)
 (廣福往返大埔工業邨收費二元)

行程時間 55 分

新界特快路線第 72X 號

路程——22.8 公里

大埔市中心往大角咀碼頭：途經安慈路、安祥路、寶鄉橋、寶鄉街、廣福道、大埔公路元洲仔段、吐露港公路、(大埔公路、沙田路、獅子山隧道公路)*、窩打老道、亞皆老街及櫻桃街。

* 除星期日及公眾假期外，每日上午七時三十分至九時三十分及下午四時至七時，本路線巴士視乎交通情況，改經大埔公路、獅子山隧道公路、車公廟路、紅梅谷路及獅子山隧道公路，中途不停站。

大角咀碼頭往大埔市中心：途經博文街、大角咀道(新行車道)、櫻桃街、亞皆老街、上海街、旺角道、西洋菜街、亞皆老街、窩打老道、獅子山隧道公路、沙田路、大埔公路、吐露港公路、大埔公路元洲仔段、廣福道、寶鄉街、寶鄉橋、安祥路及安慈路。

行車時間表

大埔市中心開	大角咀碼頭開	班次(分)
上午 5 時 35 分——晚上 11 時 27 分	上午 6 時 17 分——零時 30 分	5/12

收費表

非冷氣服務

來		往	
大埔市中心		大角咀碼頭	
\$4.70	過獅子山隧道後	\$4.70	廣福
\$4.70	\$2.60 大角咀碼頭	\$4.70	\$2.00 大埔市中心

冷氣服務

來		往	
大埔市中心		大角咀碼頭	
\$7.50	過獅子山隧道後	\$7.50	廣福
\$7.50	\$4.00 大角咀碼頭	\$7.50	\$3.20 大埔市中心

根據公共巴士服務條例第 13 條 (4) 款 (b) 段，獲准收取低於收費等級的車費。

行程時間 55 分

新界郊區路線第 73 號

路程——17.7 公里

彩園往大埔工業邨：途經彩園邨通路、彩園路、寶石湖路、馬會道、沙頭角公路、聯興街、聯和道、聯盛街、沙頭角公路、新運路、馬會道、百和路、支路、和興路、大窩西支路、大埔公路大窩段、L6 路、太和巴士總站、L6 路、汀角路、大埔太和路、寶鄉橋、寶鄉街、南盛街、安富路、寶益街、寶鄉街、寶鄉橋、大埔太和路、汀角路、大貴街、大富街及大昌街。

大埔工業邨往彩園：途經大貴街、汀角路、大埔太和路、寶鄉橋、寶鄉街、南盛街、安富路、寶益街、寶鄉街、寶鄉橋、大埔太和路、汀角路、L6 路、大埔公路大窩段、林錦公路交匯處、大窩西支路、和興路、支路、百和路、馬會道、新運路、沙頭角公路、聯興街、聯和道、聯盛街、沙頭角公路、馬會道、寶石湖路、彩園路及彩園邨通路。

行車時間表

彩園開	大埔工業邨開	班次(分)
上午 5 時 50 分——晚上 10 時 43 分	上午 6 時 03 分——晚上 10 時 43 分	13/25

收費表

來		往	
彩園		大埔工業邨	
\$3.10	聯和墟	\$3.10	大埔寶鄉街
\$3.10	\$2.70	\$3.10	\$2.50
	大埔公路與林錦公路交界處		彩園
\$3.10	\$2.70	\$2.50	大埔墟寶鄉街
\$3.10	\$2.70	\$2.50	\$2.00
	大埔工業邨		

行程時間 47 分

新界市區路線第 73A 號

路程——30 公里

彩園往圓洲角：途經彩園邨通路、彩園路、寶石湖路、馬會道、沙頭角公路、聯興街、聯和道、聯盛街、沙頭角公路、雙魚路、馬會道、和合石交匯處、百和路、L110 路、華明路、雷鳴路、華明巴士總站、雷鳴路、偉明街、百和路、一鳴路、華明路、和興路、大窩西支路、大埔公路大窩段、L6 路、太和巴士總站、L6 路、汀角路、大埔太和路、寶鄉橋、寶鄉街、廣福道、大埔公路、源禾路、火炭路、山尾街、火炭巴士總站、山尾街、火炭路、大埔橋路、小瀝源路、銀城街及插桅桿街。

圓洲角往彩園：途經插桅桿街、銀城街、小瀝源路、大涌橋路、火炭路、山尾街、火炭巴士總站、山尾街、火炭路、源禾路、大埔公路、廣福道、寶鄉街、寶鄉橋、大埔太和路、汀角路、L6 路、大埔公路大窩段、林錦交匯處、大窩西支路、和興路、雷鳴路、華明巴士總站、雷鳴路、偉明街、百和路、一鳴路、百和路、馬會道、雙魚路、沙頭角公路、聯興街、聯和道、聯盛街、沙頭角公路、馬會道、寶石湖路、彩園路及彩園邨通路。

行車時間表

彩園開	圓洲角開	班次(分)
上午 6 時——晚上 11 時	上午 7 時 15 分——零時 15 分	20/30

收費表

來		往	
彩園		圓洲角	
\$4.70	大埔公路與林錦公路交界處	\$4.70	樟樹灘
\$4.70	\$3.00 圓洲角	\$4.70	\$2.50 彩園

行程時間 73 分

新界郊區路線第 73K 號

路線——4.8 公里

上水往文錦渡(新屋嶺)：途經新運路、新豐路、寶運路、寶石湖路、馬會道及文錦渡路。

文錦渡(新屋嶺)往上水：途經文錦渡路、馬會道、寶石湖路、寶運路、新豐路及新運路。

行車時間表

上水開	文錦渡開	班次(分)
上午 5 時 50 分——晚上 9 時 36 分	上午 6 時 08 分——晚上 9 時 54 分	18/35

收費表

單程每位一元七角

行程時間 14 分

新界特快路線第 73X 號

路程——24.6 公里

富善往荃灣碼頭：途經安埔路、大埔市中心巴士總站、安慈路、安祥路、寶鄉橋、寶鄉街、大埔廣福道、南運路、L5 路、L4 路、廣宏街、大埔公路元洲仔段、吐露港公路、大埔公路、城門隧道公路、城門隧道、和宜合交匯處、和宜合道、昌榮路、昌榮路迴旋處、青山公路及大河道。

荃灣碼頭往富善：途經大河道、青山公路、昌榮路迴旋處、昌榮路、和宜合道、和宜合交匯處、城門隧道、城門隧道公路、大埔公路、吐露港公路、大埔公路元洲仔段、大埔廣福道、寶鄉街、寶鄉橋、安祥路、安慈路、大埔市中心巴士總站及安埔路。

行車時間表

富善開	荃灣碼頭開	班次(分)
星期一至星期六		
上午 5 時 30 分——晚上 11 時 50 分	上午 5 時 50 分——午夜 12 時	6/25
星期日及公眾假期		
上午 5 時 40 分——晚上 11 時 50 分	上午 6 時——午夜 12 時	7/20

收費表

單程每位四元七角

過城門隧道巴士接駁點後往荃灣碼頭——\$2.30

廣福往富善——\$2.00

在城門隧道巴士轉車站上車往荃灣碼頭——免費

在城門隧道巴士轉車站上車往富善——\$1.20

根據公共巴士服務條例第 13 條第 (4) 款 (b) 段的規定，獲准收取低於收費等級的車費。

行程時間 54 分

新界市區路線第 74A 號

路程——28.3 公里

太和往觀塘碼頭：途經 L 6 路、汀角路、安慈路、安祥路、寶鄉橋、寶鄉街、廣福道、大埔公路、源禾路、火炭路、(大涌橋路、獅子山隧道公路)*、龍翔道、蒲崗村道交匯處、蒲崗村道、彩虹道、彩虹通路、太子道東、觀塘道、開源道及觀塘碼頭廣場通路。

* 除星期日及公眾假期外，每日上午七時三十分至九時三十分及下午四時至七時，本路線巴士可視乎交通情況，改經大涌橋路、車公廟路、紅梅谷路及獅子山隧道公路，中途不停站。

觀塘碼頭往太和：途經偉業街、敬業街、成業街、開源道、觀塘道、龍翔道、斧山道、彩虹道、蒲崗村道、龍翔道、獅子山隧道公路、大涌橋路、火炭路、源禾路、大埔公路、廣福道、寶鄉街、寶鄉橋、安祥路、安慈路、汀角路、大埔太和路及 L6 路。

行車時間表

太和開	觀塘碼頭開	班次(分)
上午 5 時 50 分——晚上 11 時 05 分	上午 5 時 50 分——晚上 11 時 05 分	15/30

收費表

來		往	
太和		觀塘碼頭	
\$4.70	富豪花園	\$4.70	樟樹灘
\$4.70	\$2.60 觀塘碼頭	\$4.70	\$2.30 太和

行程時間 80 分

新界郊區路線第 74K 號

路線——8.2 公里

三門仔往大埔火車站：途經三門仔路、汀角路、南運路、安埔路、大埔市中心巴士總站、安慈路、安祥路、寶鄉橋、寶鄉街、南盛街、安富道、廣福道、南運路及大埔火車站巴士總站通路。

大埔火車站往三門仔：途經大埔火車站巴士總站通路、南運路、廣福道、運頭街、鄉事會街、寶鄉街、寶鄉橋、安祥路、安慈路、大埔市中心巴士總站、安埔路、南運路、汀角路及三門仔路。

行車時間表

三門仔開	大埔火車站開	班次(分)
上午6時30分——上午9時32分	上午6時30分——上午9時32分	26
下午4時——下午7時02分	下午4時——下午7時02分	26

收費表

單程每位二元
 乘客可以攜帶重4.5公斤至45公斤的行李或貨物

行程時間 21 分

新界特別路線第 74R 號

路線——33.2 公里

藍田地鐵站往和合石：途經鯉魚門道、啟田道迴旋處、鯉魚門道、觀塘道、龍翔道、獅子山隧道、沙田路、大埔公路、吐露港公路、林錦交匯處、大窩西支路、橋頭路及 W100 路。

和合石往藍田地鐵站：途經 W100 路、和興路、支路、百和路、和合石交匯處、大埔公路大窩段、吐露港公路、大埔公路、沙田路、獅子山隧道公路、龍翔道、斧山道、彩虹通路、太子道東、觀塘道及鯉魚門道。

行車時間表

藍田地鐵站開	和合石開	班次(分)
只在清明節及重陽節行走		
上午6時30分——下午4時54分	上午7時30分——下午5時54分	6/12

巴士服務可臨時取消或縮減
 行車班次可按乘客需求而調整

收費表

單程每位八元

行程時間 60 分

新界特快路線第 74X 號

路程——23.7 公里

大埔市中心往觀塘碼頭：途經安慈路、安祥路、寶鄉橋、寶鄉街、廣福道、大埔公路元洲仔段、吐露港公路、大老山公路、大老山隧道、斧山道、迴旋處、斧山道、彩虹道、迴旋處、彩虹通路、太子道東、觀塘道、開源道及觀塘碼頭廣場通路。

觀塘碼頭往大埔市中心：途經偉業街、敬業街、成業街、開源道、觀塘道、龍翔道、斧山道、迴旋處、彩虹道、蒲崗村道、蒲崗村道交匯處、大老山隧道、大老山公路、吐露港公路、大埔公路元洲仔段、廣福道、寶鄉街、寶鄉橋、安祥路及安慈路。

行車時間表

大埔市中心開	觀塘碼頭開	班次(分)
星期一至星期六		
上午 5 時 30 分——零時 05 分	上午 5 時 50 分——零時 10 分	5/20
星期日及公眾假期		
上午 5 時 40 分——午夜 12 時	上午 5 時 50 分——零時 15 分	5/20

收費表

非冷氣服務

來	往
大埔市中心	觀塘碼頭
\$4.70 過大老山隧道後	\$4.70 廣福
\$4.70 \$2.60 觀塘碼頭	\$4.70 \$2.00 大埔中心

冷氣服務

來	往
大埔市中心	觀塘碼頭
\$7.50 過大老山隧道後	\$7.50 廣福
\$7.50 \$4.00 觀塘碼頭	\$7.50 \$3.20 大埔中心

根據公共巴士服務條例第 13 條第 (4) 款 (b) 段的規定，獲准收取低於收費等級的車費。

行程時間 55 分

新界郊區路線第 75K 號

路程——11.6 公里

大尾篤往大埔火車站：途經汀角路、大貴街、大富街、大宏街、大發街、汀角路、大埔太和路、寶鄉橋、寶鄉街、廣福道、運頭街、南運路及大埔火車站巴士總站通路。

大埔火車站往大尾篤：途經達運路、南運路、運頭街、鄉事會街、寶鄉街、寶鄉橋、大埔太和路、汀角路、大發街、大宏街、大富街、大貴街、汀角路及大尾篤公共交通總站通路。

行車時間表

大尾篤開	大埔火車站開	班次(分)
上午 5 時 30 分——晚上 10 時 56 分	上午 6 時 05 分——晚上 11 時 34 分	13/25

收費表

單程每位二元四角

(大埔工業邨往大埔火車站收費二元)

乘客可以攜帶重 4.5 公斤至 45 公斤的行李或貨物

行程時間 32 分

新界特快路線第 75X 號**路程——25.6 公里**

富善往九龍城碼頭：途經安埔路、大埔市中心巴士總站、安慈路、安祥路、寶鄉橋、寶湖道、L5 邨內道路、L4 邨內道路、廣宏街、大埔公路元洲仔段、吐露港公路、T6 路、T5 路、大老山隧道、斧山道、迴旋處、斧山道、彩虹道、蒲崗村道、龍翔道、鳳舞街、富美街、聯合道、太子道西、馬頭涌道、馬頭圍道、浙江街、土瓜灣道及新碼頭街。

九龍城碼頭往富善：途經新碼頭街、土瓜灣道、馬頭圍道、新柳街、漆咸道、馬頭圍道、馬頭涌道、太子道西、聯合道、富美街、鳳舞街、龍翔道、大老山隧道、T5 路、T6 路、吐露港公路、大埔公路元洲仔段、廣福道、寶鄉街、寶鄉橋、安祥路、安慈路、大埔市中心巴士總站及安埔路。

行車時間表

富善開	九龍城碼頭開	班次(分)
星期一至星期六		
上午 5 時 40 分——零時 05 分	上午 6 時 06 分——午夜 12 時 15 分	9/20
星期日及公眾假期		
上午 5 時 40 分——零時 15 分	上午 6 時 06 分——零時 15 分	10/20

收費表**非冷氣服務**

來		往	
富善	九龍城碼頭	九龍城碼頭	富善
\$4.70	過大老山隧道後	\$4.70	廣福
\$4.70	\$2.60 九龍城碼頭	\$4.70	\$2.00 富善

冷氣服務

來		往	
富善	九龍城碼頭	九龍城碼頭	富善
\$7.50	過大老山隧道後	\$7.50	廣福
\$7.50	九龍城碼頭	\$7.50	\$3.20 富善

根據公共巴士服務條例第 13 條第 (4) 款 (b) 段的規定，獲准收取低於收費等級的車費。

行程時間 60 分

新界郊區路線第 76K 號

路程——17.7 公里

上水往元朗(西)：途經新運路、新豐路、寶運路、寶石湖路、粉錦公路、SR10 路、SR9 路、青山公路、SR7 路、青山公路、青山公路(元朗段)及擊壤路。

元朗(西)往上水：途經擊壤路、青山公路(元朗段)、L1 路、青山公路(元朗段)、青山公路、SR6 路、青山公路、SR9 路、SR10 路、粉錦公路、寶石湖路、寶運路、新豐路及新運路。

行車時間表

上水開	元朗(西)開	班次(分)
上午 6 時——晚上 10 時 55 分	上午 5 時 54 分——晚上 10 時 52 分	15/30

收費表

上水		
\$2.40	米埔	
\$3.10	\$2.00	元朗(西)

行程時間 48 分

新界郊區路線第 77K 號

路程——20.2 公里

祥華往元朗(西)：途經祥華邨通路、新運路、沙頭角公路、聯興街、聯和道、聯盛街、沙頭角公路、馬會道、龍琛路街、新豐路、寶運路、寶石湖路、粉錦公路、錦田公路、青山公路、青山公路(元朗段)及擊壤路。

元朗(西)往祥華：途經擊壤路、青山公路(元朗段)、L1 路、青山公路(元朗段)、青山公路、錦田公路、粉錦公路、寶石湖路、寶運路、新豐路、龍琛路、馬會道、沙頭角公路、聯興街、聯和道、聯盛街、沙頭角公路、新運路及祥華邨通路。

行車時間表

祥華開	元朗(西)開	班次(分)
上午 6 時 06 分——晚上 11 時	上午 6 時——晚上 11 時	12/20

收費表

祥華		
\$2.40	上水	
\$2.70	\$2.40	橫台山
\$3.70	\$3.10	\$2.40 元朗(西)

行程時間 54 分

新界郊區路線第 78K 號

路程——15.2 公里

上水往沙頭角：途經新運路、新豐路、寶運路、寶石湖路、大埔公路粉嶺段、粉嶺火車站前庭、掃管埔路、新運路、沙頭角公路、聯興街、聯和道、聯盛街、沙頭角公路及順隆街。

沙頭角往上水：途經順隆街、沙頭角公路、新運路、粉嶺火車站前庭、新運路、掃管埔路、大埔公路粉嶺段、寶石湖路、鄉政路及新豐路。

行車時間表

上水開	沙頭角開	班次(分)
星期一至星期六		
上午 5 時 40 分——晚上 10 時 20 分	上午 5 時 57 分——晚上 10 時 57 分	16/30

* 下午三時在沙頭角加開一班車。

星期日及公眾假期

上午 5 時 40 分——晚上 10 時 20 分	上午 5 時 57 分——晚上 10 時 57 分	16/30
---------------------------	---------------------------	-------

收費表

來			往		
上水			沙頭角		
\$3.00	聯和墟		\$3.00	孔嶺	
\$3.00	\$2.40	孔嶺	\$3.00	\$2.40	聯和墟
\$3.00	\$2.40	\$1.70	沙頭角	\$3.00	\$2.40
				\$1.70	上水

根據公共巴士服務條例第 13 條第 (4) 款 (b) 段的規定，獲准收取低於收費等級的車費。乘客可以攜帶重 4.5 公斤至 45 公斤的行李或貨物。

行程時間 37 分

新界郊區路線第 79K 號

路程——10.1 公里

上水往打鼓嶺：途經新運路、新豐路、寶運路、寶石湖路、馬會道、沙頭角公路、聯興街、聯和道、聯盛街、沙頭角公路及坪輦路。

打鼓嶺往上水：途經坪輦路、沙頭角公路、馬會道、寶石湖路、寶運路、新豐路及新運路。

行車時間表

上水開	打鼓嶺開	班次(分)
星期一至星期六		
上午 6 時——晚上 10 時	上午 6 時——晚上 10 時 30 分	20/30

D5900

S. S. NO. 4 TO GAZETTE NO. 50/1992

上水開

打鼓嶺開

班次(分)

星期日及公眾假期

上午6時30分——晚上10時

上午6時30分——晚上10時30分

30/60

收費表

單程每位二元四角

乘客可以攜帶重4.5公斤至45公斤的行李或貨物

行程時間25分

新界市區路線第80號

路程——15.2公里

美林至觀塘碼頭：途經美林邨通路、美田路、(車公廟路、顯徑街、富健街、田心街)*紅梅谷路、獅子山隧道公路、龍翔道、天橋、觀塘道、開源道及觀塘碼頭廣場通路。

* 除星期日及公眾假期外，每日上午六時三十五分至上午九時十八分，本路線巴士將不經車公廟路、顯徑街、富健街及田心街。

觀塘碼頭往美林：途經偉業街、敬業街、成業街、開源道、觀塘道、龍翔道、獅子山隧道公路、紅梅谷路、(田心街、富健街、顯徑街、車公廟路)*、美田路、積輝街、大圍道、美田路及美林邨通路。

* 除星期日及公眾假期外，每日上午七時零二分至上午八時三十七分，本路線巴士將不經田心街、富健街、顯徑街及車公廟路。

行車時間表

美林開

觀塘碼頭開

班次(分)

星期一至星期六

上午5時45分——晚上11時37分

上午5時50分——零時21分

4/15

本路線加派第80P號車，於上午六時四十五分至上午九時三十分，由顯徑巴士總站開往觀塘碼頭，每六至七分鐘一班；並於上午七時零八分至上午八時三十八分，由觀塘碼頭開往顯徑巴士總站，每六至七分鐘一班。

星期日及公眾假期

上午5時45分——晚上11時38分

上午5時50分——零時23分

4/15

收費表

來

往

美林

觀塘碼頭

\$2.70 過獅子山隧道後

\$2.70 過獅子山隧道後

\$2.70 \$2.60 觀塘碼頭

\$2.70 \$2.30 美林

行程時間52分

新界市區路線第 80K 號

路程——7.4 公里

新翠往圓洲角：途經翠田街、車公廟路、大圍巴士總站、美田路、大埔公路、沙田正街、沙田市中心巴士總站、沙田正街、橫壘街、源禾路、火炭路、大涌橋路、小瀝源路、銀城街及插桅杆街。

圓洲角往新翠：途經插桅杆街、銀城街、小瀝源路、大涌橋路、火炭路、源禾路、沙田鄉事會路、大埔公路、沙田市中心巴士總站、沙田正街、白鶴汀街、沙田正街、大埔公路、大圍道、美田路、大圍巴士總站、美田路、車公廟路及翠田街。

行車時間表

新翠開	圓洲角開	班次(分)
星期一至星期六		
上午 6 時——晚上 11 時 44 分	上午 6 時——晚上 11 時 44 分	6/12
星期日及公眾假期		
上午 6 時——晚上 11 時 42 分	上午 6 時——晚上 11 時 42 分	6/12

收費表

單程每位一元九角

行程時間 28 分

新界市區路線第 80M 號

路程——10.9 公里

穗禾苑往九龍塘地鐵站：途經穗禾苑通路、穗禾路、山尾街、火炭路、源禾路、担杆莆街、沙田正街、白鶴汀街、沙田正街、獅子山隧道公路、窩打老道、歌和老街、根德道及沙福道。

九龍塘地鐵站往穗禾苑：途經沙福道、窩打老道、獅子山隧道公路、沙田正街、沙田市中心巴士總站、沙田正街、橫壘街、源禾路、火炭路、山尾街、穗禾路及穗禾苑通路。

行車時間表

穗禾苑開	九龍塘地鐵站開	班次(分)
星期一至星期六		
上午 5 時 55 分——晚上 11 時 45 分	上午 6 時 32 分——零時 25 分	7/15
星期日及公眾假期		
上午 5 時 55 分——晚上 11 時 45 分	上午 6 時 32 分——零時 25 分	7/15

收費表

單程每位二元三角

行程時間 33 分

新界特別路線第 80S 號**路程——12.6 公里**

穗禾苑往九龍塘地鐵站：途經穗禾苑通路、穗禾路、山尾街、火炭路、源禾路、沙田鄉事會路、大埔道、沙田市中心巴士總站、沙田正街、白鶴汀街、沙田正街、大埔會路、大圍路、美田路、車公廟路、田心街、紅梅谷道、獅子山隧道、窩打老道、歌和老街、根德道及沙福道。

九龍塘地鐵站往穗禾苑：途經沙福道、窩打老道、獅子山隧道公路、紅梅谷路、田心街、車公廟道、美田路、大埔公路、沙田正街、沙田市中心巴士總站、沙田正街、橫壘街、源禾路、火炭路、山尾街、穗禾路及穗禾苑通路。

行車時間表

穗禾苑開

九龍塘地鐵站開

班次(分)

(只在聖誕及農曆元旦日前夕行走)

晚上 11 時 47 分——上午 5 時 15 分

零時 30 分——上午 6 時

4/10

班次可視乎交通需要而調整

收費表

單程每位四元七角

行程時間 40 分

新界特快路線第 80X 號**路程——14.7 公里**

秦石往觀塘碼頭：途經豐石街、盛田街、沙田頭路、車公廟路、大涌橋道、沙角街、乙明邨街、沙角街、沙田圍路、大老山隧道、斧山道、迴旋處、斧山道、彩虹道、迴旋處、彩虹通路、太子道東、觀塘道、開源道及觀塘碼頭通路。

觀塘碼頭往秦石：途經偉業街、敬業街、成業街、開源道、觀塘道、龍翔道、大老山隧道、沙田圍路、沙角街、乙明邨街、沙角街、大涌橋道、車公廟路、沙田頭路、盛田街及豐石街。

行車時間表

秦石開

觀塘碼頭開

班次(分)

星期一至星期六

上午 5 時 40 分——晚上 11 時 45 分

上午 6 時——午夜 12 時

10/25

秦石開	觀塘碼頭開	班次(分)
星期日及公眾假期		
上午5時40分——晚上11時45分	上午6時——午夜12時	12/20

收費表

	來		往
秦石		觀塘碼頭	
\$3.10	過大老山隧道後	\$3.10	過大老山隧道後
\$3.10	\$2.60 觀塘碼頭	\$3.10	\$2.30 秦石

行程時間 40分

新界市區路線第81號

路程——14.8公里

禾輦往佐敦道碼頭：途經豐順街、禾輦街、源禾路、担杆莆街、沙田正街、白鶴汀街、沙田正街、大埔公路、白楊街、長沙灣道、彌敦道及佐敦道。

佐敦道碼頭往禾輦：途經佐敦道、彌敦道、荔枝角道、太子道西、大南街、柏樹街、汝州街、黃竹街、大埔公路、沙田正街、沙田市中心巴士總站、沙田正街、橫壘街、源禾路、禾輦街及豐順街。

行車時間表

禾輦開	佐敦道碼頭開	班次(分)
星期一至星期六		
上午5時45分——晚上11時20分	上午6時30分——零時05分	6/10
星期日及公眾假期		
上午5時45分——晚上11時20分	上午6時30分——零時05分	6/12

收費表

	來		往
單程每位 \$2.60		佐敦道碼頭	
		\$2.60	大埔公路近徑口路
		\$2.60	\$2.30 禾輦

行程時間 52分

新界市區路線第81C號

路程——20.9 公里

耀安往九龍火車站：途經耀安邨通路、恒康街、馬鞍山路、恒德街、恆信街、富安花園巴士總站、恆信街、亞公角街、大涌橋路、車公廟路、紅梅谷路、獅子山隧道公路、窩打老道、彌敦道、梳士巴利道、漆咸道南、暢運道及安運道。

九龍火車站往耀安：途經暢運道、漆咸道南、梳士巴利道、彌敦道、窩打老道、獅子山隧道公路、紅梅谷路、車公廟路、大涌橋路、亞公角街、恆信街、富安花園巴士總站、恆信街、恆德街、馬鞍山路、恒康街及耀安邨通路。

行車時間表

耀安開 尖沙咀(東)開 班次(分)

星期一至星期六

上午 5 時 30 分——晚上 11 時 15 分 上午 6 時 35 分——零時 35 分 5/15

除公眾假期外，星期一至星期六上午七時二十分、七時四十分及八時加開由沙田圍巴士總站往九龍火車站的班次。

星期日及公眾假期

上午 5 時 30 分——晚上 11 時 20 分 上午 6 時 35 分——零時 35 分 5/20

收費表

非冷氣服務

來			往		
耀安			尖沙咀(東)		
\$3.60	馬鞍山路 / 大涌橋路交界處		\$3.60	過獅子山隧道後	
\$3.60	\$3.00	過獅子山隧道後	\$3.60	\$2.60	富安花園巴士總站
\$3.60	\$3.00	\$2.60	尖沙咀(東)	\$3.60	\$2.60
				\$1.90	耀安

冷氣服務

來			往		
耀安			尖沙咀(東)		
\$6.00	馬鞍山路 / 大涌橋路交界處		\$6.00	過獅子山隧道後	
\$6.00	\$5.00	過獅子山隧道後	\$6.00	\$4.00	富安花園巴士總站
\$6.00	\$5.00	\$4.00	尖沙咀(東)	\$6.00	\$4.00
				\$2.50	耀安

行程時間 80 分

新界市區路線第81K號

路程——7.6 公里

新田圍往穗禾苑：途經新田圍邨通路、沙田頭路、車公廟路、大涌橋路、沙角街、乙明邨街、沙角街、沙田圍路、沙田鄉事會路、大埔公路、沙田市中心巴士總站、沙田正街、橫壘街、源禾路、火炭路、山尾街、穗禾路及穗禾苑通路。

穗禾苑往新田圍：途經穗禾苑通路、穗禾路、山尾街、火炭路、源禾路、沙田鄉事會路、大埔公路、沙田市中心巴士總站、沙田正街、橫壘街、源禾路、沙田鄉事會路、沙田圍路、沙角街、大涌橋路、車公廟路、沙田頭路及沙田圍邨通路。

行車時間表

新田圍開	穗禾苑開	班次(分)
	星期一至星期六	

上午5時45分——晚上11時50分	上午5時45分——午夜12時	8/15
-------------------	----------------	------

上午六時三十分至上午九時三十分，將有特別班次由乙明邨街巴士站開往沙田市中心巴士總站，每十分鐘一班。

上午七時至九時及下午三時三十分至晚上八時三十分，將有額外循環班次由新田圍開往沙田市中心，每十二分鐘一班。

星期日及公眾假期

上午5時45分——午夜12時	上午5時45分——午夜12時	7/15
----------------	----------------	------

收費表

單程每位一元九角

行程時間 36分

新界市區路線第81M號

路程——8.3 公里

新田圍往九龍塘地鐵站：途經新田圍邨通路、沙田頭路、車公廟路、田心街、紅梅谷路、獅子山隧道公路、窩打老道、歌和老街、根德道及沙福道。

九龍塘地鐵站往新田圍：途經沙福道、窩打老道、獅子山隧道公路、紅梅谷路、田心街、車公廟路、沙田頭路及新田圍邨通路。

行車時間表

新田圍開	九龍塘地鐵站開	班次(分)
	星期一至星期六	

上午5時50分——晚上11時50分	上午6時22分——零時25分	8/15
-------------------	----------------	------

星期日及公眾假期

上午5時50分——晚上11時50分	上午6時22分——零時25分	8/15
-------------------	----------------	------

收費表

單程每位一元九角

行程時間 28分

新界市區路線第 82K 號

路程——12.2 公里

美林往火炭火車站：途經美林邨通路、美田路、大圍巴士總站、美田路、車公廟路、田心街、紅梅谷路、車公廟路、沙田頭路、新田圍邨通路、沙田頭路、車公廟路、大涌橋路、沙角街、乙明邨街、沙角街、沙田圍路、銀城街、小瀝源路、大涌橋路、火炭路、松頭下路及坳背灣街。

火炭火車站往美林：途經坳背灣街、松頭下路、火炭路、大涌橋路、小瀝源路、銀城街、沙田圍路、沙角街、乙明邨街、沙角街、大涌橋路、車公廟路、沙田頭路、新田圍邨通路、沙田頭路、車公廟路、大圍巴士總站、美田路、紅梅谷路、田心街、車公廟路、美田路及美林邨通路。

行車時間表

美林開	火炭火車站開	班次(分)
上午 6 時——晚上 11 時 32 分	上午 6 時 04 分——晚上 11 時 32 分	18/30

收費表

單程每位二元一角

行程時間 45 分

新界市區路線第 82M 號

路程——12.4 公里

廣源往九龍塘地鐵站：途經未命名通路、小瀝源路、沙田圍路、牛皮沙街、插桅杆街、銀城街、小瀝源路、大涌橋路、沙田圍路、沙角街、(大涌橋路、獅子山隧道公路)*、窩打老道、歌和老街、根德道及沙福道。

* 除星期日及公眾假期外，每日上午七時三十分至九時三十分及下午四時至七時，本路線巴士可視乎交通情況，改經大涌橋路、車公廟路、紅梅谷路及獅子山隧道公路、中途不停站。

九龍塘地鐵站往廣源：途經沙福道、窩打老道、獅子山隧道公路、大涌橋路、沙角街、乙明邨街、沙角街、沙田圍路、大涌橋路、小瀝源路、銀城街、插桅杆街、牛皮沙街、沙田圍路及小瀝源路。

行車時間表

廣源開	九龍塘地鐵站開	班次(分)
上午 5 時 30 分——零時 10 分	上午 6 時 15 分——零時 57 分	9/13

收費表

來		往	
廣源		九龍塘地鐵站	
\$2.50	圓洲角	\$2.50	過獅子山隧道後
\$2.50	\$2.30 九龍塘地鐵站	\$2.50	\$2.30 廣源

行程時間 41 分

新界特別路線第 82S 號

路程——12.4 公里

廣源往九龍塘地鐵站：途經未命名通路、小瀝源路、沙田圍路、牛皮沙街、插桅杆街、銀城街、小瀝源路、大涌橋路、沙田圍路、沙角街、大涌橋路、獅子山隧道公路、窩打老道、歌和老街、根德道及沙福道。

九龍塘地鐵站往廣源：途經沙福道、窩打老道、獅子山隧道公路、大涌橋路、乙明邨街、沙角街、沙田圍路、大涌橋路、小瀝源路、銀城街、插桅杆街、牛皮沙街、沙田圍路及小瀝源路。

行車時間表

廣源開	九龍塘地鐵站開	班次(分)
-----	---------	-------

(只在聖誕及農曆元旦日行走)

午夜 12 時 13 分——上午 5 時 15 分	午夜 12 時 48 分——上午 6 時	3/15
---------------------------	----------------------	------

班次可視乎交通需要而作出調整。

收費表

單程每位四元七角

行程時間 41 分

新界特快路線第 82X 號

路程——16.0 公里

廣源往鑽石山地鐵站(循環線)：途經未命名通路、小瀝源路、大老山隧道、斧山道、迴旋處、斧山道、彩虹道、沙田坳道、東頭村道、黃大仙巴士總站、東頭村道、沙田坳道、彩虹道、蒲崗村道、鳳德道、龍蟠街、大磡道、大老山隧道、沙田圍路及小瀝源路。

行車時間表

廣源開	班次(分)
-----	-------

星期一至星期六
(公眾假期除外)

上午 6 時 30 分——上午 10 時 30 分	10
---------------------------	----

下午 3 時 30 分——晚上 7 時 30 分	10
--------------------------	----

晚上 7 時 30 分——晚上 7 時 45 分	15
--------------------------	----

收費表

單程每位二元四角

(廣源往鑽石山地鐵站——\$2.40)

(鑽石山地鐵站往廣源——\$2.40)

行程時間 44 分

新界市區路線第 83K 號

路程——10.8 公里

黃泥頭往沙田市中心(循環線)：途經小瀝源路、廣善街、未命名路、牛皮沙街、插桅杆街、小瀝源路、大埔橋路、沙田鄉事會路、大埔公路、沙田市中心巴士總站、沙田正街、橫壘街、源禾路、火炭路、大涌橋路、小瀝源路、插桅杆街、牛皮沙街、未命名路、廣善街及小瀝源路。

行車時間表

黃泥頭開 班次(分)

星期一至星期六

上午 5 時 45 分——零時 03 分 6/20

上午 6 時 45 分至 11 時 33 分，下午 5 時 30 分至 7 時 40 分，加開額外特快班次由黃泥頭經沙田圍路往沙田市中心，每 9 至 12 分鐘一班；並於上午 7 時 02 分至 11 時 14 分，下午 5 時 47 分至 8 時 02 分，由沙田市中心往黃泥頭，每 9 至 12 分鐘一班。

星期日及公眾假期

上午 5 時 45 分——零時 05 分 6/13

收費表

單程每位一元九角

(黃泥頭——源禾路：一元九角)

(大涌橋路——黃泥頭：一元九角)

行程時間 44 分

新界特別路線第 83P 號

路程——16.0 公里

廣源往九龍城碼頭：途經未命名道路、小瀝源路、沙田圍路、牛皮沙街、插桅杆街、銀城街、小瀝源路、大涌橋路、沙田圍路、沙角街、大涌橋路、獅子山隧道公路、窩打老道、聯合道、太子道西、馬頭涌道、木廠街、土瓜灣道及新碼頭街。

行車時間表

廣源開 班次(分)

星期一至星期六

(星期日及公眾假期暫停服務)

上午 7 時 30 分

上午 8 時

收費表

廣源

\$3.00 圓洲角

\$3.00 \$2.60 九龍城碼頭

根據公共巴士服務條例第13條第(4)款(b)段的規定，獲准收取低於收費等級的車費。

行程時間 51分

新界特快路線第83X號

路程——12.2公里

廣源往觀塘碼頭：途經未命名路、小瀝源路、大老山隧道、斧山道、迴旋處、彩虹道迴旋處、彩虹通路、太子道東、觀塘道、開源道及觀塘碼頭通路。

觀塘碼頭往廣源：途經偉業街、敬業街、威業街、開源道、觀塘道、龍翔道、大老山隧道、沙田圍路、小瀝源路。

行車時間表

廣源開

觀塘碼頭開

班次(分)

星期一至星期六

上午6時30分——上午10時45分

上午6時30分——上午10時50分

18/22

下午3時25分——下午7時45分

下午3時30分——下午7時45分

18/22

星期日及公眾假期

上午9時30分——下午6時45分

上午9時30分——下午6時45分

15/25

收費表

來

往

廣源

單程每位三元一角

\$3.10 過大老山隧道後

\$3.10 \$2.60 觀塘碼頭

行程時間 40分

新界特快路線第84M號

路程——12.7公里

富安花園往樂富：途經恆信街、亞公角街、大涌橋路、小瀝源路、銀城街、插桅杆街、牛皮沙街、沙田圍路、小瀝源路、大老山隧道、斧山道、迴旋處、斧山道、彩虹道、龍翔道、鳳舞街、富美街、橫頭磡東道及橫頭磡南道。

樂富往富安花園：途經橫頭磡東道、富美街、鳳舞街、龍翔道、大老山隧道、沙田圍路、牛皮沙街、插桅杆街、銀城街、小瀝源路、大涌橋路、亞公角街及恆信街。

行車時間表

富安花園開	樂富開	班次(分)
上午6時——晚上11時40分	上午6時20分——午夜12時	15/25

收費表

來	往
富安花園	單程每位 \$2.60
\$2.60 大涌橋路 / 馬鞍山路交界處	
\$2.60 \$2.30 樂富	

根據公共巴士服務條例第13條第(4)款(b)段的規定，獲准收取低於收費等級的車費。

行程時間 40分

新界特快路線第84X號

路程——18.6公里

濱景花園往鑽石山地鐵站(循環線)：途經安景街、未命名路、大涌橋路、小瀝源路、銀城街、沙田圍路、小瀝源路、大老山隧道、斧山道、迴旋處、斧山道、彩虹道、龍翔道、蒲崗村道、鳳德道、龍蟠街、大磡道、大老山隧道、沙田圍路、銀城街、小瀝源路、大涌橋路及安景街。

行車時間表

濱景花園開	班次(分)
上午6時——午夜12時	20/30

收費表

來	往
單程每位二元四角	鑽石山地鐵站
	\$2.40 過大老山隧道後
	\$2.40 \$2.30 濱景花園

行程時間 50分

新界市區路線第85號

路程——14.7公里

火炭(山尾街)往九龍城碼頭：途經山尾街、火炭路、源禾路、担杆莆街、沙田正街、白鶴汀街、沙田正街、大埔公路、大圍道、美田路、紅梅谷路、獅子山隧道公路、窩打老道、聯合道、太子道西、馬頭涌道、馬頭圍道、浙江街、土瓜灣道及新碼頭街。

九龍城碼頭往火炭(山尾街)：途經新碼頭街、土瓜灣道、馬頭圍道、新柳街、漆咸道、馬頭圍道、馬頭涌道、太子道西、聯合道、窩打老道、獅子山隧道公路、紅梅谷路、美田路、大埔公路、沙田正街、沙田市中心巴士總站、沙田正街、橫壜街、源禾路、火炭路及山尾街。

行車時間表

火炭(山尾街)開	九龍城碼頭開	班次(分)
星期一至星期六		
上午5時40分——晚上11時10分	上午6時30分——午夜12時	12/25
星期日及公眾假期		
上午5時40分——晚上11時10分	上午6時30分——午夜12時	12/25

收費表

來	往
單程每位 \$2.60	九龍城碼頭
	\$2.60 過獅子山隧道後
	\$2.60 \$2.30 火炭(山尾街)

行程時間 54分

新界市區路線第85A號

路程——14.1公里

圓洲角往九龍城碼頭：途經插桅杆街、銀城街、小瀝源路、大涌橋路、沙田圍路、沙角街、大涌橋路、獅子山隧道公路、窩打老道、聯合道、太子道西、馬頭涌道、木廠街、土瓜灣道及新碼頭街。

九龍城碼頭往圓洲角：途經新碼頭街、土瓜灣道、馬頭角道、馬頭涌道、太子道西、聯合道、窩打老道、獅子山隧道公路、大涌橋路、沙角街、沙田圍路、大涌橋路、小瀝源路、銀城街及插桅杆街。

行車時間表

圓洲角開	九龍城碼頭開	班次(分)
星期一至星期六		
上午5時35分——晚上11時10分	上午6時20分——零時05分	8/20
星期日及公眾假期		
上午5時35分——晚上11時10分	上午6時20分——零時05分	9/20

收費表

	來	往
單程每位 \$2.60		九龍城碼頭
		\$2.60 過獅子山隧道後
		\$2.60 \$2.30 圓洲角

行程時間 50 分

新界市區路線第 85B 號

路程——14.0 公里

秦石往九龍城碼頭：途經豐石街、盛田街、沙田頭路、車公廟路、顯徑街、富健街、田心街、紅梅谷路、獅子山隧道公路、窩打老道、聯合道、太子道西、馬頭涌道、馬頭圍道、浙江街、土瓜灣道及新碼頭街。

九龍城碼頭往秦石：途經新碼頭街、土瓜灣道、馬頭圍道、新柳街、漆咸道北、馬頭圍道、馬頭涌道、太子道西、聯合道、窩打老道、獅子山隧道公路、紅梅谷路、田心街、富健街、顯徑街、車公廟路、沙田頭路、盛田街及豐石街。

行車時間表

秦石開	九龍城碼頭開	班次(分)
	星期一至星期六	
上午 5 時 30 分——晚上 11 時 33 分	上午 6 時 30 分——零時 20 分	10/20
	星期日及公眾假期	
上午 5 時 30 分——晚上 11 時 33 分	上午 6 時 30 分——零時 20 分	12/20

收費表

	來	往
單程每位 \$2.60		九龍城碼頭
		\$2.60 過獅子山隧道後
		\$2.60 \$2.30 秦石

行程時間 49 分

新界特快路線第 85C 號

路程——19.3 公里

耀安往紅磡碼頭：途經耀安邨通路、恆康街、馬鞍山路、恒德街、亞公角街、大涌橋路、小瀝源道、大老山隧道、斧山道、迴旋處、斧山道、彩虹道、蒲崗村道、龍翔道、鳳舞街、東頭村道、聯合道、太子道西、馬頭涌道、木廠街、土瓜灣道、馬頭圍道、蕪湖街、大沽街、寶其利街、明安街、必嘉街、機利士路、紅磡南道及未命名通路。

紅磡碼頭往耀安：途經未命名通路、紅磡南道、紅磡灣街、未命名路、機利士路、蕪湖街、馬頭圍道、土瓜灣道、馬頭角道、馬頭涌道、太子道西、聯合道、東頭村道、鳳舞街、龍翔道、大老山隧道、沙田圍路、小瀝源路、大涌橋路、亞公角街、恆德街、馬鞍山路、恆康街及耀安邨通路。

行車時間表

耀安開	紅磡碼頭開	班次(分)
星期一至星期六		
上午 5 時 30 分——晚上 11 時 06 分	上午 6 時 35 分——零時 11 分	10/20
星期日及公眾假期		
上午 5 時 30 分——晚上 10 時 56 分	上午 6 時 35 分——零時 07 分	10/20

收費表

來		往	
耀安	紅磡碼頭	耀安	紅磡碼頭
\$3.60	馬鞍山路 / 大涌橋路交界處	\$3.60	過大老山隧道後
\$3.60	\$3.00 過大老山隧道後	\$3.60	\$2.60 耀安
\$3.60	\$3.00 \$2.60 明安街		
\$3.60	\$3.60 \$2.60 \$1.90 紅磡碼頭		

根據公共巴士服務條例第 13 條第 (4) 款 (b) 段的規定，獲准收取低於收費等級的車費。

行程時間 64 分

新界市區路線第 85K 號

路程——8.2 公里

恆安往沙田火車站：途經恆安邨通路、恆康街、馬鞍山路、恆德街、(恆信街、富安花園巴士總站、恆信街)*、亞公角街、大涌橋路、火炭路、源禾路、沙田鄉事會路及沙田車站圍。

* 逢週日上午六時三十分至上午八時三十五分及下午四時五十六分至晚上七時四十一分開出的班次，將不經富安花園巴士總站，公眾假期除外。

沙田火車站往恆安：途經沙田車站圍、沙田鄉事會路、源禾路、火炭路、大涌橋路、亞公角街、(恆信街、富安花園巴士總站、恆信街)*、恆德街、馬鞍山路、恆康街及恆安邨通路。

* 逢週日上午六時四十五分至上午八時二十五分及下午四時五十二分至晚上七時五十九分開出的班次，將不經富安花園巴士總站，公眾假期除外。

行車時間表

恆安開	沙田火車站開	班次(分)
星期一至星期六		
上午 5 時 30 分——午夜 12 時 05 分	上午 6 時——零時 35 分	3/8

- (i) 本路線加派第85P號班次，由富安花園開往沙田火車站，於上午六時三十分至上午八時三十分，每七分鐘一班，及於下午五時十二分至晚上八時，每十二分鐘一班。
- (ii) 本路線加派第85P號班次，由沙田火車站開往富安花園，於上午六時四十八分至上午八時四十分，每七分鐘一班，及於下午五時至晚上八時二十四分，每十二分鐘一班。

恆安開	沙田火車站開	班次(分)
	星期日及公眾假期	
上午5時30分——零時05分	上午6時——零時35分	3/6

收費表

單程每位一元九角

行程時間 29 分

新界特快路線第85M號

路程——30.8 公里

錦英苑往黃大仙(循環綫)：途經馬鞍台、西沙公路、馬鞍山道、恒康街、恒安邨通路、恒安巴士總站、恒安邨通路、恒康街、馬鞍山路、恒德街、亞公角街、石門交匯處、大老山公路、大老山隧道、斧山道、迴旋處、斧山道、彩虹道、沙田坳道、東頭村道、黃大仙巴士總站、東頭村道、沙田坳道、彩虹道、蒲崗村道、鳳德道、龍蟠街、大磡路、大老山隧道、大老山公路、石門交匯處、亞公角街、恒德街、馬鞍山路、恒康街、恒安邨通路、恒安巴士總站、恒安邨通路、恒康街、馬鞍山道、西沙公路及馬鞍台。

行車時間表

錦英苑開	班次(分)
上午6時——午夜12時	13/25

收費表

單程每位三元五角

(錦英苑往鑽石山地鐵站收費三元五角)

(新蒲崗往錦英苑收費三元五角)

(過大老山隧道後往錦英苑收費三元)

行程時間 85 分

新界特別路線第85S號

路程——8.3 公里

恒安往沙田火車站：途經恒安邨通路、恒康街、馬鞍山路、恒德街、恒信街、富安花園巴士總站、恒信街、恒德街、馬鞍山路、大涌橋路、火炭路、源禾路、沙田鄉事會路及沙田車站圍。

沙田火車站往恒安：途經沙田車站圍、沙田鄉事會路、源禾路、火炭路、大涌橋路、馬鞍山路、恒德街、恒信街、富安花園巴士總站、恒信街、恒德街、馬鞍山路、恒康街及恒安邨通路。

行車時間表

恒安開	沙田火車站開	班次(分)
(只在農曆元旦日行走)		
零時 08 分——上午 5 時 20 分	零時 38 分——上午 5 時 50 分	3/10

班次可視乎交通需要作出調整。

收費表

單程每位四元

行程時間 26 分

新界市區路線第 86 號

路程——18.4 公里

黃泥頭往美孚：途經小瀝源路、廣善街、未命名路、牛皮沙街、插桅杆街、銀城街、小瀝源路、大涌橋路、火炭路、源禾路、担杆莆街、沙田正街、白鶴汀街、沙田正街、獅子山隧道公路、窩打老道、歌和老街、南昌街、元州街、興華街、長沙灣道及荔枝角道。

美孚往黃泥頭：途經長沙灣道、通州西街、青山道、大埔道、白田街、窩仔街、南昌街、歌和老街、窩打老道、獅子山隧道公路、沙田正街、沙田市中心巴士總站、沙田正街、橫壘街、源禾路、火炭路、大涌橋路、小瀝源路、銀城街、插桅杆街、牛皮沙街、未命名路、廣善街及小瀝源路。

行車時間表

黃泥頭開	美孚開	班次(分)
星期一至星期六		
上午 5 時 40 分——晚上 11 時 52 分	上午 6 時——零時 24 分	9/20
星期日及公眾假期		
上午 5 時 40 分——晚上 11 時 53 分	上午 6 時——零時 25 分	14/25

收費表

來			往	
黃泥頭			美孚	
\$3.60	小瀝源村		\$3.60	過獅子山隧道後
\$3.40	\$3.00	禾輦	\$3.60	\$2.30
\$3.40	\$3.00	\$2.60	美孚	黃泥頭

行程時間 65 分

新界市區路線第 86A 號

路程——13.0 公里

沙田圍往長沙灣(甘泉街)：途經崗背街、沙角街、沙田圍路、大涌橋路、車公廟路、紅梅谷路、獅子山隧道公路、龍翔道、南昌街、元州街、興華街、長沙灣道、通州西街、青山道及甘泉街。

長沙灣(甘泉街)往沙田圍：途經甘泉街、長沙灣道、通州西街、青山道、大埔道、白田街、窩仔街、南昌街、龍翔道、獅子山隧道公路、紅梅谷路、車公廟路、大涌橋路、沙田圍路、沙角街、崗背街及怡成街。

行車時間表

沙田圍開	長沙灣開	班次(分)
上午 5 時 45 分——晚上 11 時 51 分	上午 6 時——晚上 11 時 55 分	14/25

收費表

來	往
單程每位 \$2.60	長沙灣(甘泉街)
	\$2.60 過獅子山隧道後
	\$2.60 \$2.30 沙田圍

行程時間 49 分

新界市區路線第 86B 號

路程——13.3 公里

顯徑往美孚：途經車公廟路、田心街、紅梅谷路、美田路、大圍道、積存街、城河道、大埔公路、青山道、欽州街、元州街、興華街、長沙灣道及荔枝角道。

美孚往顯徑：途經長沙灣道、通州西街、青山道、大埔公路、成全路、村南道、大圍道、積輝街、美田路、大圍巴士總站、美田路、紅梅谷路、田心街及車公廟路。

行車時間表

顯徑開	美孚開	班次(分)
上午 5 時 45 分——午夜 12 時	上午 6 時——午夜 12 時	15/25

收費表

來	往
單程每位 \$2.60	美孚
	\$2.60 大埔公路近徑口道
	\$2.60 \$2.30 顯徑

行程時間 48 分

新界市區路線第 86C 號

路程——19.2 公里

恆安往長沙灣：途經恆安邨通路、恆康街、馬鞍山路、恆德街、亞公角街、大涌橋路、車公廟路、紅梅谷路、獅子山隧道公路、窩打老道、歌和老街、南昌街、汝州街、欽州街及長沙灣道。

長沙灣往恆安：途經長沙灣道、通州西街、青山道、欽州街、長沙灣道、南昌街、歌和老街、窩打老道、獅子山隧道公路、紅梅谷路、車公廟路、大涌橋路、亞公角街、恆德街、馬鞍山路、恆康街及恆安邨通路。

行車時間表

恆安開	長沙灣開	班次(分)
	星期一至星期六	
上午 5 時 30 分——晚上 11 時 40 分	上午 6 時——午夜 12 時	13/20
	星期日及公眾假期	
上午 5 時 30 分——晚上 11 時 30 分	上午 6 時——午夜 12 時	13/20

收費表

來		往	
恆安		長沙灣	
\$3.60	馬鞍山路 / 大涌橋路交界處	\$3.60	過獅子山隧道後
\$3.60	\$3.00 過獅子山隧道後	\$3.60	\$2.60 恆安
\$3.60	\$3.00 \$2.60 長沙灣		

行程時間 58 分

新界市區路線第 86K 號

路程——9.7 公里

錦英苑往沙田火車站：途經馬鞍台、西沙路、馬鞍山路、恆康街、耀安巴士總站、恆康街、馬鞍山路、恆德街、亞公角街、大涌橋路、沙田鄉事會路及沙田車站圍。

沙田火車站往錦英苑：途經沙田車站圍、沙田鄉事會路、大涌橋路、亞公角街、恆德街、馬鞍山道、西沙路及馬鞍台。

行車時間表

錦英苑開	沙田火車站開	班次(分)
上午 5 時 30 分——晚上 11 時 55 分	上午 6 時 10 分——零時 35 分	11/25

收費表

單程每位二元五角

行程時間 38 分

新界市區路線第 87 號

行程——14.2 公里

瀝源往大角咀碼頭：途經瀝源街、禾輦街、源禾路、担杆莆街、沙田正街、白鶴汀街、沙田正街、大埔公路、成全路、村南道、大圍道、美田路、紅梅谷路、獅子山隧道公路、龍翔道、南昌街、大埔道、白楊街、長沙灣道、彌敦道、旺角道、西洋菜街、亞皆老街及櫻桃街。

大角咀碼頭往瀝源：途經博文街、大角咀道(新行車道)、櫻桃街、亞皆老街、上海街、荔枝角道、太子道西、大南街、柏樹街、汝州街、黃竹街、大埔道、元州街、南昌街、龍翔道、獅子山隧道公路、紅梅谷路、美田路、大埔公路、沙田正街、沙田市中心巴士總站、沙田正街、橫壜街、源禾路、禾輦街及瀝源邨通路。

行車時間表

瀝源開	大角咀碼頭開	班次(分)
星期一至星期六		
上午 5 時 40 分——晚上 11 時 20 分	上午 6 時 35 分——零時 20 分	25/40
星期日及公眾假期		
上午 5 時 40 分——晚上 11 時 20 分	上午 6 時 35 分——零時 20 分	25/40

收費表

來	往
單程每位 \$2.60	大角咀碼頭
	\$2.60 過獅子山隧道後
	\$2.60 \$2.30 瀝源

行程時間 54 分

新界市區路線第 87A 號

路程——12.9 公里

博康往大角咀碼頭：途經未命名路、水泉坳街、沙角街、沙田圍路、大涌橋路、車公廟路、紅梅谷路、獅子山隧道公路、龍翔道、南昌街、荔枝角道、上海街、亞皆老街及櫻桃街。

大角咀碼頭往博康：途經博文街、大角咀道(新行車道)、櫻桃街、亞皆老街、上海街、荔枝角道、太子道西、大南街、柏樹街、汝州街、黃竹街、大埔道、元州街、南昌街、龍翔道、獅子山隧道公路、紅梅谷路、車公廟路、大涌橋路、沙角街、乙明邨街、沙角街及未命名路。

行車時間表

博康開	大角咀碼頭開	班次(分)
星期一至星期六		
上午 5 時 40 分——晚上 11 時 10 分	上午 6 時 25 分——晚上 11 時 55 分	7/15

博康開	大角咀碼頭開	班次(分)
	星期日及公眾假期	
上午 5 時 40 分——晚上 11 時 10 分	上午 6 時 25 分——晚上 11 時 55 分	7/15

收費表

單程每位 \$2.60	來	往
		大角咀碼頭
		\$2.60 過獅子山隧道後
		\$2.60 \$2.30 博康

行程時間 46 分

新界市區路線第 87B 號

路程——14.7 公里

新田圍往大角咀碼頭：途經新田圍邨通路、沙田頭路、車公廟路、(顯徑街、富健街、田心街)*、紅梅谷路、獅子山隧道公路、龍翔道、南昌街、荔枝角道、上海街、亞皆老街及櫻桃街。

* 週日上午六時十五分及上午八時十八分開出的班次不經顯徑街、富健街及田心街。

大角咀碼頭往新田圍：途經博文街、大角咀道(新行車道)、櫻桃街、亞皆老街、上海街、荔枝角道、太子道西、大南街、柏樹街、汝州街、黃竹街、大埔道、元州街、南昌街、龍翔道、獅子山隧道公路、紅梅谷路、(田心街、富健街、顯徑街)*、車公廟路、沙田頭路及新田圍邨通路。

* 週日上午七時零五分及上午八時四十三分開出的班次不經田心街、富健街及顯徑街。

行車時間表

新田圍開	大角咀碼頭開	班次(分)
	星期一至星期六	
上午 5 時 40 分——晚上 11 時 19 分	上午 6 時 45 分——零時 19 分	7/20

本路線於週日加開第 87P 號班次，由顯徑巴士總站開往大角咀碼頭，於上午六時三十分至上午九時三十二分，每十四分鐘一班，及由大角咀碼頭開往顯徑巴士總站，於上午七時至上午八時三十八分，每十三分鐘一班。

星期日及公眾假期

上午 5 時 40 分——晚上 11 時 15 分	上午 6 時 40 分——零時 05 分	9/15
---------------------------	----------------------	------

收費表

單程每位 \$2.60	來	往
		大角咀碼頭
		\$2.60 過獅子山隧道後
		\$2.60 \$2.30 新田圍

行程時間 47 分

新界市區路線第 88K 號

路程——8.3 公里

顯徑往何東樓：途經車公廟路、顯徑街、富健街、田心街、紅梅谷路、車公廟路、大圍巴士總站、美田路、大埔公路、沙田正街、沙田市中心巴士總站、沙田正街、橫壘街、源禾路、火炭路及樂景街。

何東樓往顯徑：途經樂景街、火炭路、源禾路、沙田鄉事會路、大埔公路、沙田市中心巴士總站、沙田正街、白鶴汀街、沙田正街、大埔公路、大圍道、美田路、大圍巴士總站、美田路、紅梅谷路、田心街、富健街、顯徑街及車公廟路。

行車時間表

顯徑開	何東樓開	班次(分)
-----	------	-------

星期一至星期六

上午 5 時 40 分——晚上 11 時 59 分	上午 5 時 50 分——晚上 11 時 56 分	8/20
---------------------------	---------------------------	------

本路線加派特別班次於上午六時三十分至上午九時零二分由顯徑開往大圍巴士總站，每八分鐘一班，及於下午四時三十分至晚上七時三十分由沙田市中心巴士總站開往顯徑，每十五分鐘一班。

星期日及公眾假期

上午 5 時 40 分——午夜 12 時	上午 5 時 50 分——晚上 11 時 58 分	8/15
----------------------	---------------------------	------

收費表

單程每位一元九角

行程時間 31 分

新界市區路線第 88M 號

路程——6.5 公里

顯徑往九龍塘地鐵站：途經車公廟路、田心街、紅梅谷路、獅子山隧道公路、窩打老道、歌和老街、根德道及沙福道。

九龍塘地鐵站往顯徑：途經沙福道、窩打老道、獅子山隧道公路、紅梅谷路、田心街及車公廟路。

行車時間表

顯徑開	九龍塘地鐵站開	班次(分)
-----	---------	-------

星期一至星期六

上午 5 時 50 分——晚上 11 時 55 分	上午 6 時 20 分——零時 25 分	10/20
---------------------------	----------------------	-------

星期日及公眾假期

上午 5 時 50 分——晚上 11 時 55 分	上午 6 時 15 分——零時 25 分	10/20
---------------------------	----------------------	-------

收費表

單程每位一元九角

行程時間 19 分

新界市區路線第 89 號

路程——14.7 公里

瀝源往觀塘(月華街)：途經瀝源街、禾輦街、源禾路、担杆莆街、沙田正街、白鶴汀街、沙田正街、獅子山隧道公路、龍翔道、天橋、觀塘道、牛頭角道、康寧道及物華街。

觀塘(月華街)往瀝源：途經月華街、協和街、同仁街、裕民坊、康寧道、牛頭角道、觀塘道、龍翔道、獅子山隧道公路、沙田正街、沙田市中心巴士總站、沙田正街、橫壘街、源禾路、禾輦街及瀝源邨通路。

行車時間表

瀝源開	觀塘(月華街)開	班次(分)
星期一至星期六		
上午 5 時 50 分——零時 17 分	上午 5 時 47 分——零時 15 分	7/20
星期日及公眾假期		
上午 5 時 50 分——零時 20 分	上午 5 時 47 分——零時 17 分	7/20

收費表

來	往
單程每位 \$2.60	觀塘
	\$2.60 過獅子山隧道後
	\$2.60 \$2.30 瀝源

行程時間 43 分

新界市區路線第 89B 號

路程——13.7 公里

沙田圍往觀塘(雅麗道)：途經崗背街、沙角街、大涌橋路、車公廟路、紅梅谷路、獅子山隧道公路、龍翔道、蒲崗村道交匯處、蒲崗村道、彩虹道、彩虹通路、太子道東、觀塘道、同仁街、裕民坊、康寧道及牛頭角道。

觀塘(雅麗道)往沙田圍：途經牛頭角道、雅麗道、觀塘道、龍翔道、斧山道、彩虹道、蒲崗村道、龍翔道、獅子山隧道公路、紅梅谷路、車公廟路、大涌橋路、沙角街、乙明邨街、沙角街、崗背街及怡成坊。

行車時間表

沙田圍開	觀塘(雅麗道)開	班次(分)
星期一至星期六		
上午 5 時 40 分——零時 15 分	上午 6 時——零時 35 分	7/15
星期日及公眾假期		
上午 5 時 40 分——零時 10 分	上午 6 時——零時 20 分	7/15

收費表

來	往
單程每位 \$2.10	觀塘
	\$2.60 過獅子山隧道後
	\$2.60 \$2.30 沙田圍

行程時間 40 分

新界特快路線第 89C 號

路程——19.4 公里

恆安往觀塘(翠屏道)：途經恆安邨通路、恆康街、馬鞍山路、恆德街、恆信街、富安花園巴士總站、恆信街、亞公角街、大涌橋路、小瀝源路、大老山隧道、斧山道、迴旋處、斧山道、彩虹道、迴旋處、彩紅通路、太子道東、觀塘道及翠屏道。

觀塘(翠屏道)往恆安：途經翠屏道、鯉魚門道、CK1 路、茶果嶺道、鯉魚門道、觀塘道、龍翔道、斧山道、迴旋處、彩虹道、蒲崗村道、蒲崗村道交匯處、大老山隧道、沙田圍路、小瀝源路、大涌橋路、亞公角路、恆信街、恆德街、富安花園巴士總站、恆信街、恆德街、馬鞍山路、恆康街及恆安邨通路。

行車時間表

恆安開	觀塘(翠屏道)開	班次(分)
星期一至星期六		
上午 5 時 30 分——晚上 11 時 45 分	上午 6 時——零時 01 分	8/20
星期日及公眾假期		
上午 5 時 30 分——晚上 11 時 40 分	上午 6 時——零時 06 分	8/20

收費表

來	往
恆安	觀塘(翠屏道)
\$3.60 馬鞍山路 / 大涌橋路交界處	\$3.60 過大老山隧道後
\$3.60 \$3.00 過大老山隧道後	\$3.60 \$2.60 富安花園巴士站
\$3.60 \$3.00 \$2.60 觀塘(翠屏道)	\$3.60 \$2.60 \$1.90 恆安

行程時間 55 分

新界旅遊路線第 89R 號

路程——20.6 公里

沙田市中心往西貢：途經沙田正街、橫壘街、源禾路、沙田鄉事會路、大涌橋路、亞公角路、恆德街、馬鞍山路、恆康街、恆安巴士總站、恆安邨通路、恆康街、馬鞍山路、西沙路、大網仔路、普通道及福民道。

西貢往沙田市中心：途經惠民路、福民道、普通道、大網仔路、西沙公路、馬鞍山路、恆康街、恆安邨通路、恆安巴士總站、恆安邨通路、恆康街、馬鞍山路、恆德街、亞公角街、大涌橋路、沙田鄉事會路及大埔公路。

行車時間表

沙田市中心開	西貢開	班次(分)
逢星期六 (如天氣許可)		
上午 11 時 45 分——下午 6 時 45 分	下午 12 時 30 分——晚上 7 時 30 分	30
星期日及公眾假期 (如天氣許可)		
上午 7 時 15 分——下午 6 時 45 分	上午 8 時——晚上 7 時 30 分	20/30

服務可能臨時取消班次，可視乎交通需要而作調整。

收費表

單程每位七元

行程時間 45 分

新界特快路線第 89X 號

路程——15.3 公里

沙田火車站往觀塘(月華街)：途經沙田車站圍、沙田鄉事會路、大埔公路，沙田市中心巴士總站、沙田正街、橫壘街、源禾路、沙田鄉事會路、大涌橋路、小瀝源路、銀城街、插桅杆街、牛皮沙街、沙田圍路、小瀝源路、大老山隧道、斧山道、迴旋處、斧山道、彩虹道、迴旋處、彩虹通路、太子道東、觀塘道、康寧道及物華街。

觀塘(月華街)往沙田火車站：途經月華街、協和街、同仁街、裕民坊、康寧道、牛頭角道、觀塘道、龍翔道、大老山隧道、沙田圍路、牛皮沙街、插桅杆街、銀城街、小瀝源路、大涌橋路、沙田鄉事會路及沙田車站圍。

行車時間表

沙田火車站開	觀塘開	班次(分)
上午 5 時 40 分——晚上 11 時 45 分	上午 6 時——午夜 12 時	20/23

收費表

來		往	
沙田火車站		觀塘(月華街)	
\$3.10	過大老山隧道後	\$3.10	過大老山隧道後
\$3.10	\$2.60 觀塘(月華街)	\$3.10	\$2.30 沙田火車站
行程時間 49 分			

新界冷氣路線第 90 號

路程——9.8 公里

調頸嶺往彩虹：途經寶林南路、寶林路、安達臣道、清水灣道、龍翔道、斧山道及彩虹通路。

彩虹往調頸嶺：途經彩虹通路、斧山道天橋、斧山道、迴旋處、斧山道支路、龍翔道、清水灣道、新清水灣道、清水灣道、安達臣道及寶林路。

行車時間表

調頸嶺開	彩虹開	班次(分)
------	-----	-------

星期一至星期六

上午 6 時 20 分——晚上 11 時 56 分	上午 5 時 55 分——晚上 11 時 26 分	16/40
---------------------------	---------------------------	-------

(上午 7 時 15 分及 7 時 30 分加開額外班次，由調頸嶺往寶林。下午 4 時 30 分及 5 時加開額外班次，由寶林往調頸嶺)

星期日及公眾假期

上午 6 時 50 分——午夜 12 時	上午 6 時 27 分——晚上 11 時 30 分	16/40
----------------------	---------------------------	-------

(如遇天氣惡劣，可臨時取消服務。)

收費表

單程每位四元

調頸嶺往寶林——\$3.00

根據公共巴士條例第 13 條第 (4) 款 (b) 段的規定，獲准收取低於收費等級的車費。

行程時間 30 分

新界郊區路線第 91 號

路程——16.4 公里

彩虹往清水灣：途經彩虹迴旋處、斧山道天橋、斧山道、迴旋處、斧山道、支路、龍翔道、清水灣道、新清水灣道、清水灣道、大學道、清水灣道及大澳門路。

清水灣往彩虹：途經大澳門路、清水灣道、大學道、清水灣道、龍翔道、斧山道及彩虹通路。

行車時間表

彩虹開	清水灣開	班次(分)
	星期一至星期六	
上午 6 時 04 分——晚上 10 時 24 分	上午 6 時 22 分——晚上 11 時 06 分	12/16

由六月至九月，每逢星期日及公眾假期，每小時的班次由五班增加為六班。

收費表

來			往		
彩虹			清水灣		
\$3.00	井蘭樹		\$3.00	井蘭樹	
\$3.00	\$2.60	清水灣	\$3.00	\$2.60	彩虹

行程時間 42 分

新界郊區路線第 91M 號

路程——11.3 公里

坑口(安寧花園)往彩虹地鐵站：途經 L3 路、寶寧路、坑口道*(清水灣道、大學道)及清水灣道。

* 除公眾假期外，週日下午四時至晚上七時三十分開出的班次行經大學道。

彩虹地鐵站往坑口(安寧花園)：途經清水灣道、龍翔道、清水灣道、新清水灣道、清水灣道、*(大學道、清水灣道)、坑口道、寶寧路**及 L3 路。

* 除公眾假期外，週日上午七時至上午十時開出的班次行經大學道。

** 每日下午七時後開出的班次會行經寶寧路、迴旋處及寶寧路。

行車時間表

坑口開	彩虹地鐵站開	班次(分)
上午 5 時 45 分——晚上 11 時 45 分	上午 6 時——午夜 12 時	12/24

收費表

單程每位二元三角

行程時間 32 分

新界郊區路線第 91R 號

路程——17.4 公里

黃大仙往清水灣：途經東頭村道、沙田坳道、彩虹迴旋處、彩虹通路、彩虹巴士總站、彩虹迴旋處、斧山道天橋、斧山道、迴旋處、斧山道、支路、龍翔道、清水灣道、新清水灣道、清水灣道及大澳門路。

清水灣往黃大仙：途經大澳門路、清水灣道、新清水灣道、清水灣道、龍翔道、斧山道、彩虹迴旋處、彩虹道、沙田坳道及東頭村道。

行車時間表

黃大仙開	清水灣開	班次(分)
星期日及公眾假期——五月至九月 (如天氣許可)		
上午 7 時 30 分——晚上 7 時 10 分	上午 8 時 20 分——晚上 8 時	10/20

巴士服務可能臨時取消
行車班次可按乘客需求而調整

收費表

單程每位六元

行程時間 45 分

新界郊區路線第 92 號

路程——14.4 公里

彩虹往西貢：途經彩虹迴旋處、斧山道天橋、斧山道、迴旋處、斧山道、支路、龍翔道、清水灣道、新清水灣道、清水灣道、西貢公路、普通道及福民路。

西貢往彩虹：途經惠民路、福民路、普通道、西貢公路、清水灣道、龍翔道、斧山道及彩虹通路。

行車時間表

彩虹開	西貢開	班次(分)
星期一至星期六		
上午 6 時——晚上 11 時 02 分	上午 6 時——晚上 11 時 42 分	6/15
星期日及公眾假期		
上午 6 時——晚上 10 時 53 分	上午 6 時——晚上 11 時 33 分	6/12

可視乎交通需要，在星期日及公眾假期加開額外班次。

收費表

單程每位二元六角

行程時間 38 分

新界市區路線第 93A 號

路程——8.7 公里

寶林往觀塘碼頭：途經 L 2 路、寶琳北路、寶琳路、秀茂坪道、曉光街、協和街、開源道及觀塘碼頭廣場通路。

觀塘碼頭往寶林：途經偉業街、敬業街、成業街、開源道、協和街、曉光街、秀茂坪道、寶琳路、寶琳北路及 L2 路。

寶林往觀塘地鐵站(特別班次)：途經 L 2 路、寶豐路、寶琳北路、寶康路、未命名路、將軍澳隧道公路、將軍澳隧道、將軍澳隧道公路、將軍澳道、茶果嶺道、鯉魚門道及觀塘道。

行車時間表

寶林開	觀塘碼頭開	班次(分)
-----	-------	-------

星期一至星期六

上午 5 時 30 分——零時 01 分	上午 6 時 05 分——零時 22 分	5/10
----------------------	----------------------	------

上午 7 時至上午 9 時，將有特別班次由寶琳開出，每 12 分鐘一班。上午 6 時 30 分至上午 8 時，特有六班額外班次由寶琳開出。上午 7 時至上午 7 時 30 分，將有三班額外班次由觀塘碼頭開出。

星期日及公眾假期

上午 5 時 30 分——零時 01 分	上午 6 時 05 分——零時 22 分	5/10
----------------------	----------------------	------

收費表

單程每位一元九角

行程時間 31 分

新界市區路線第 93K 號

路程——19.3 公里

寶林往旺角火車站：途經 L 2 路、寶豐路、寶琳北路、寶琳路、秀茂坪路、將軍澳道、茶果嶺道、鯉魚門道、觀塘道、太子道東、太子道西、馬頭涌道、馬頭圍道、漆咸道北、加士居道、彌敦道、亞皆老街、上海街、旺角道、洗衣街、亞皆老街及聯運道。

旺角火車站往寶林：途經弼街、洗衣街、太子道西、彌敦道、加士居道、漆咸道北、馬頭圍道、馬頭涌道、太子道西、太子道東、觀塘道、鯉魚門道、將軍澳道、秀茂坪道、寶琳路、寶琳北路、寶豐路及 L2 路。

行車時間表

寶林開	旺角火車站開	班次(分)
-----	--------	-------

星期一至星期六

上午 5 時 30 分——晚上 11 時 54 分	上午 6 時——零時 11 分	6/15
---------------------------	-----------------	------

D5928

S. S. NO. 4 TO GAZETTE NO. 50/1992

寶林開

旺角火車站開

班次(分)

星期日及公眾假期

上午 5 時 30 分——零時 02 分

上午 6 時——零時 08 分

8/15

收費表

來		往	
寶琳		旺角火車站	
\$3.60	秀茂坪道 / 曉光街	\$3.60	觀塘道近裕民坊
\$3.60	\$2.60 旺角火車站	\$3.60	\$2.30 寶琳路
		\$3.60	\$2.30 \$1.90 寶琳路

行程時間 70 分

新界市區路線第 93M 號

路程——15.7 公里

寶林往藍田地鐵站(循環線)：途經 L2 路、L1 路、寶琳北路、寶琳路、秀茂坪道、將軍澳道、鯉魚門道、啟田道、德田街、連德道、秀茂坪道、寶琳路、寶琳北路、L1 路及 L2 路。

行車時間表

寶林開

班次(分)

星期一至星期六

上午 5 時 40 分——零時 10 分

12/25

星期日及公眾假期

上午 5 時 40 分——零時 10 分

12/25

收費表

單程每位一元九角

行程時間 55 分

新界郊區路線第 94 號

路程——14.8 公里

西貢往黃石碼頭：途經惠民路、福民路、普通道、大網仔路及北潭路。

黃石碼頭往西貢：途經北潭路、大網仔路、普通道及福民路。

行車時間表

西貢開	黃石碼頭開	班次(分)
星期一至星期六		
上午 6 時 30 分	上午 7 時 05 分	
上午 8 時——下午 4 時	上午 8 時 35 分——下午 4 時 35 分	60
下午 4 時 50 分	下午 5 時 25 分	
下午 6 時——晚上 7 時	下午 6 時 35 分——晚上 7 時 35 分	60

額外班次：

西貢往大網仔，上午 6 時及晚上 8 時開出

大網仔往西貢，上午 6 時 15 分及晚上 8 時 15 分開出

星期日及公眾假期

上午 8 時——晚上 7 時	上午 8 時 35 分——上午 11 時 35 分	60
——	下午 12 時 30 分——下午 4 時 30 分	60
——	下午 5 時 40 分——晚上 7 時 40 分	60

額外班次：

西貢往大網仔，分別於以下時間開出：上午 6 時 45 分，7 時 15 分，7 時 45 分及下午 8 時。

大網仔往西貢，分別於以下時間開出：上午 7 時，上午 7 時 30 分，上午 8 時及下午 8 時 15 分。

收費表

往		來	
西貢	黃石碼頭	黃石碼頭	西貢
\$2.70	大網仔	\$2.70	大網仔
\$2.70	\$2.40 黃石碼頭	\$2.70	\$1.70 西貢

乘客可攜帶重 4.5 公斤至 45 公斤的行李或貨物。

行程時間 30 分

新界市區路線第 95 號

路程——16.7 公里

翠林往佐敦道碼頭：途經翠林路、寶琳北路、康盛花園巴士總站、寶琳北路、寶琳路、秀茂坪道、順利邨道、新清水灣道、清水灣道、龍翔道、斧山道、彩虹道、太子道東、太子道西、彌敦道及佐敦道。

佐敦道碼頭往翠林：途經佐敦道、彌敦道、亞皆老街、上海街、旺角道、西洋菜街、亞皆老街、太子道西、太子道東、龍翔道、清水灣道、新清水灣道、順清街、順利邨道、秀茂坪道、寶琳路、寶琳北路及翠林路。

行車時間表

翠林開	佐敦道碼頭開	班次(分)
星期一至星期六		
上午 5 時 45 分——晚上 11 時 50 分	上午 6 時 15 分——午夜 12 時 08 分	9/20

D5930

S. S. NO. 4 TO GAZETTE NO. 50/1992

翠林開

佐敦道碼頭開

班次(分)

星期日及公眾假期

上午 5 時 45 分——晚上 11 時 52 分

上午 6 時 15 分——午夜 12 時

9/20

收費表

來			往		
翠林			佐敦道碼頭		
\$3.00	秀茂坪道		\$3.00	彩虹道 / 龍翔道	
\$3.00	\$2.60	佐敦道碼頭	\$3.00	\$2.30	寶琳
			\$3.00	\$2.30	\$1.90 翠林

行程時間 60 分

新界市區路線第 95M 號

路程——7.1 公里

翠林往觀塘(雅麗道)：途經翠林路、寶琳北路、康盛花園巴士總站、寶琳北路、寶琳路、秀茂坪道、協和街、同仁街、裕民坊、康寧道及牛頭角道。

觀塘(雅麗道)往翠林：途經牛頭角道、雅麗道、觀塘道、協和街、秀茂坪道、寶琳路、寶琳北路及翠林路。

行車時間表

翠林開

觀塘開

班次(分)

星期一至星期六

上午 6 時 05 分——零時 35 分

上午 6 時 15 分——零時 35 分

6/15

星期日及公眾假期

上午 6 時 05 分——零時 32 分

上午 6 時 15 分——零時 33 分

6/15

收費表

單程每位一元九角

行程時間 25 分

新界特別路線第 95S 號

路程——11.5 公里

坑口(北)往觀塘(雅麗道)：途經寶寧路、坑口迴旋處、寶寧路、L3 路、寶寧路、寶琳北路、寶琳路、秀茂坪道、協和街、同仁街、裕民坊、康寧道及牛頭角道。

觀塘(雅麗道)往坑口(北)：途經牛頭角道、雅麗道、觀塘道、協和街、秀茂坪道、寶琳路、寶琳北路、寶寧路、L3路及寶寧路。

行車時間表

坑口(北)開	觀塘開	班次(分)
只在星期日及農曆除夕服務		
晚上11時40分——上午5時34分	零時15分——上午5時16分	8/20

行車班次可視乎交通需要而作出調整

收費表

單程每位四元

行車時間 30分

新界旅遊路線第96R號

路程——30.7公里

彩虹往黃石碼頭：途經彩虹迴旋處、斧山道天橋、斧山道、迴旋處、斧山道、支路、龍翔道、清水灣道、新清水灣道、清水灣道、西貢公路、普通道、福民路、西貢市巴士總站、惠民路、福民路、普通道、大網仔路及北潭路。

黃石碼頭往彩虹：途經北潭路、大網仔路、普通道、福民路、西貢市巴士總站、惠民路、福民路、普通道、西貢公路、清水灣道、新清水灣道、清水灣道、龍翔道、斧山道及彩虹道。

行車時間表

彩虹開	黃石碼頭開	班次(分)
星期日及公眾假期 (如天氣許可)		
上午7時30分——下午6時20分	上午8時40分——晚上7時30分	17/35

巴士服務可臨時取消

行車班次可按乘客需求而調整

收費表

往				來					
彩虹				黃石碼頭					
\$7.50	西貢			\$7.50	北潭涌				
\$7.50	\$5.50	大網仔		\$7.50	\$7.00	大網仔			
\$7.50	\$5.50	\$4.50	北潭涌	\$7.50	\$7.00	\$6.00	西貢		
\$7.50	\$5.50	\$4.50	\$2.30	黃石碼頭	\$7.50	\$7.00	\$6.00	\$4.50	彩虹

行程時間 65分

新界市區路線第 98A 號

路程——10.1 公里

坑口(北)往觀塘(裕民坊)：途經寶寧路、坑口道迴旋處、寶寧路、L3 路*、寶寧路、寶琳北路、寶琳路、秀茂坪道、將軍澳道、茶果嶺道、鯉魚門道、觀塘道、協和街、同仁街、裕民坊、康寧道、物華街及輔仁街。

* 週日上午 6 時 30 分至上午 9 時，該線巴士不會駛經 L3 路，公眾假期除外。

觀塘(裕民坊)往坑口(北)：途經同仁街、觀塘道、鯉魚門道、將軍澳道、秀茂坪道、寶琳路、寶琳北路、寶寧路、L3 路及寶寧路。

* 週日上午 6 時 15 分至上午 8 時 30 分，該線巴士不會駛經 L3 路，公眾假期除外。

坑口往觀塘地鐵站(特別班次)：途經寶寧路、坑口道迴旋處、寶寧路、L3 路、寶寧路、寶琳道北、寶豐路、寶康路、未命名路、將軍澳隧道公路、將軍澳隧道、將軍澳隧公路、將軍澳道、茶果嶺道、鯉魚門道及觀塘道。

觀塘地鐵站往坑口(特別班次)：途經觀塘道、鯉魚門道、將軍澳道、將軍澳隧道公路、將軍澳隧道、將軍澳隧公路、未命名路、寶康路、寶豐路、L2 路、寶琳北路、寶寧路、L3 路及寶寧路。

行車時間表

坑口(北)開	觀塘開	班次(分)
--------	-----	-------

星期一至星期六

上午 5 時 40 分——晚上 11 時 45 分	上午 6 時 15 分——午夜 12 時	6/15
---------------------------	----------------------	------

上午 6 時 30 分至上午 9 時，將加開特別班次，來往坑口與觀塘地鐵站，每 15 分鐘一班。

星期日及公眾假期

上午 5 時 40 分——晚上 11 時 45 分	上午 6 時 15 分——零時 20 分	7/15
---------------------------	----------------------	------

收費表

單程每位二元三角

行程時間 30 分

新界郊區路線第 99 號

路程——8.6 公里

西貢往泥涌：途經惠民路、福民路、普通道、大網仔路及西沙路。

泥涌往西貢：途經西沙路、大網仔路、普通道及福民路。

行車時間表

西貢開	泥涌開	班次(分)
星期一至星期六		
上午6時30分	上午6時57分	
上午7時15分——上午9時15分	上午7時37分——上午9時37分	60
上午11時15分——下午3時15分	上午11時37分——下午3時37分	60
下午5時15分——晚上7時15分	下午5時37分——晚上7時37分	60
星期日及公眾假期		
上午8時15分——上午11時15分	上午8時37分——上午11時37分	60
下午1時30分——下午3時30分	下午1時52分——下午3時52分	120
下午5時15分——晚上7時15分	下午5時37分——晚上7時37分	60

收費表

往			來		
西貢			泥涌		
\$2.00	大環		\$2.00	大環	
\$2.00	\$1.50	泥涌	\$2.00	\$1.50	西貢

乘客可攜帶重4.5公斤至45公斤的行李或貨物。

行程時間18分

新界過海隧道路線第170號

路程——26.1公里

沙田火車站往華富(中)：途經沙田車站圍、沙田鄉事會路、大埔公路、沙田市中心巴士總站、沙田正街、橫壘街、源禾路、沙田鄉事會路、沙田圍路、沙角街、大涌橋路、車公廟路、紅梅谷路、獅子山隧道公路、窩打老道、培正道、公主道、康莊道、海底隧道、天橋、告士打道、波斯富街、禮頓道、摩理臣山道、黃泥涌道、香港仔隧道、黃竹坑道、(海洋公園道、海洋公園巴士總站、海洋公園道、黃竹坑道)*、香港仔大道、香港仔海旁道、石排灣道及華富道(以呂明才中學為終點)。

華富(中)往沙田火車站：途經華富道、石排灣道、香港仔海旁道、香港仔大道、黃竹坑道、(海洋公園道、海洋公園巴士總站、海洋公園道、黃竹坑道)*、香港仔隧道、黃泥涌道、摩理臣山道、天樂里、軒尼詩道、怡和街、百德新街、告士打道、(堅拿道天橋、堅拿道東、堅拿道西、堅拿道天橋)**、天橋、海底隧道、康莊道、公主道、培正道、窩打老道、獅子山隧道公路、紅梅谷路、車公廟路、大涌橋路、沙角街、乙明邨街、沙角街、沙田圍路、沙田鄉事會路及沙田車站圍。

* 本路線班次只在星期日及公眾假期改經海洋公園巴士總站。

** 往沙田的班次可視乎交通情況，改經堅拿道天橋，中途不停站。

行車時間表

沙田火車站開	華富(中)開	班次(分)
	星期一至星期六	
上午6時40分——晚上8時15分	上午6時45分——晚上9時	12/15
	星期日及公眾假期	
上午7時——晚上7時15分	上午7時——晚上7時15分	12/15

收費表

來				往					
沙田火車站				華富					
\$8.50	過獅子山隧道後			\$8.50	過香港仔隧道後				
\$8.50	\$6.50	過海底隧道後		\$8.50	\$6.50	過海底隧道後			
\$8.50	\$6.50	\$4.50	過香港仔隧道後	\$8.50	\$6.50	\$4.50	過沙福道後		
\$8.50	\$6.50	\$4.50	\$2.30	華富	\$8.50	\$6.50	\$4.50	\$2.70	沙田火車站

九龍汽車有限公司於晚上七時三十分至八時十五分由沙田開往銅鑼灣的特別班次，根據公共巴士服務條例第十三條第(4)款(b)段的規定，獲准收取低於收費等級的車費，單程每位六元五角。過獅子山隧道後則恢復正常分段收費。

行程時間 60分

新界過海隧道路線第182號

路程——20.6公里

沙田第一城往中環(港澳碼頭)：途經銀城街、小瀝源路、大涌橋路、車公廟路、紅梅谷路、獅子山隧道公路、窩打老道、公主道、康莊道、海底隧道、告士打道、告士打道內行車道、分域街、軒尼詩道、金鐘道、德輔道中、禧利街、干諾道中及港澳碼頭通路。

中環(港澳碼頭)往沙田第一城：途經港澳碼頭通路、干諾道中、林士街、德輔道中、金鐘道、軒尼詩道、菲林明道、灣仔道、摩理臣山道、禮頓道、堅拿道西、堅拿道天橋、海底隧道、康莊道、公主道、亞皆老街、窩打老道、獅子山隧道公路、紅梅谷路、車公廟路、大涌橋路、小瀝源路、銀城街、插桅杆街及銀城街。

行車時間表

沙田第一城開	港澳碼頭開	班次(分)
	星期一至星期六	
上午6時40分——晚上7時36分	上午6時40分——晚上7時36分	11/20

可調配冷氣雙層巴士行走額外班次

收費表

非冷氣服務

來			往		
沙田第一城			港澳碼頭		
\$8.50		過獅子山隧道後	\$8.50		過海底隧道後
\$8.00	\$4.50	過海底隧道後	\$8.50	\$4.50	過沙福道後
\$8.50	\$4.50	\$2.30 港澳碼頭	\$8.50	\$4.50	\$2.70 沙田第一城

冷氣服務

來			往		
沙田第一城			港澳碼頭		
\$12.00		過獅子山隧道後	\$12.00		過海底隧道後
\$12.00	\$6.50	海底隧道繳費廣場	\$12.00	\$6.50	過沙福道後
\$12.00	\$6.50	\$6.00 過海底隧道後	\$12.00	\$6.50	\$4.00 沙田第一城
\$12.00	\$6.50	\$6.00 港澳碼頭			

根據公共巴士服務條例第13條第(14)款(b)段的規定，獲准收取低於收費等級的車費。

行程時間 65分

新界冷氣巴士路線第 230X 號

路程——18.2 公里

荃威花園往黃埔花園：途經荃景圍、青山公路、大涌道、荃灣路、葵涌道、長沙灣道、荔枝角道、西九龍走廊、太子道西、荔枝角道、彌敦道、梳士巴利道、康莊道、漆咸道北、隧道、機利士路、蕪湖街、德民街及德安街。

行車時間表

荃威花園開

班次(分)

星期一至星期六
(星期日及公眾假期暫停服務)

上午 7 時 40 分

——

上午 7 時 55 分

——

上午 8 時 10 分

——

收費表

單程每位七元五角(一九九二年九月三十日前收費七元，以作推廣。)

(美孚往黃埔花園收費四元五角)

(荔枝角往黃埔花園收費三元五角)

行程時間 65分

新界冷氣服務路線第 234X 號

路程——16.3 公里

荃灣西往尖沙咀(漢口道)：途經青山公路、大涌道、荃灣道、葵涌道、長沙灣道、彌敦道、梳士巴利道、天星碼頭巴士總站、梳士巴利道及漢口道。

尖沙咀(漢口道)往荃灣西：途經漢口道、中間道、九龍公園徑、梳士巴利道、彌敦道、長沙灣道、葵涌道、荃灣道、大涌道、沙咀道、大河道及青山公路。

行車時間表

荃灣西開	尖沙咀開	班次(分)
星期一至星期六		
上午 6 時 50 分——晚上 10 時 30 分	上午 7 時 50 分——晚上 11 時 30 分	12/25
星期日及公眾假期		
上午 6 時 50 分——晚上 10 時 30 分	上午 7 時 50 分——晚上 11 時 30 分	12/25

收費表

來			往		
荃灣西			尖沙咀		
\$7.50	美孚		\$7.50	美孚	
\$7.50	\$4.50	彌敦道	\$7.50	\$4.50	荃灣西
\$7.50	\$4.50	\$3.50	尖沙咀		

行程時間 58 分

新界冷氣巴士路線第 238M 號

路程——2.3 公里

海濱花園往荃灣地鐵站：途經怡樂街、永順街、馬頭壩道、聯仁街、古坑道、沙咀道、大河道及西樓角路。

荃灣地鐵站往海濱花園：途經西樓角路、大河道、楊屋道、馬頭壩道、永順街及怡樂街。

行車時間表

海濱花園開	荃灣地鐵站開	班次(分)
星期一至星期六		
上午 5 時 45 分——晚上 11 時 56 分	上午 6 時 03 分——零時 42 分	3/10

收費表

單程每位二元三角

行程時間 15 分

新界冷氣巴士路線第 238X 號

路程——13.9 公里

海濱花園往中港客運碼頭：途經怡樂街、永順街、德士古道、德士古道迴旋處、荃灣路、葵涌道、長沙灣道、彌敦道、佐敦道及廣東道。

中港客運碼頭往海濱花園：途經廣東道、佐敦道、彌敦道、長沙灣道、荔枝角道、葵涌道、荃灣路、德士古道迴旋處、德士古道、永順街及怡樂街。

行車時間表

海濱花園開	中港客運碼頭開	班次(分)
星期一至星期六		
上午 6 時 30 分——晚上 11 時 15 分	上午 7 時 20 分——午夜 12 時 10 分	5/15
星期日及公眾假期		
上午 6 時 50 分——晚上 11 時 01 分	上午 7 時 45 分——零時 01 分	8/15

收費表

來			往		
海濱花園			中港客運碼頭		
\$7.00	美孚		\$7.00	美孚	
\$7.00	\$4.50	彌敦道	\$7.00	\$4.50	海濱花園
\$7.00	\$4.50	\$3.50	中港客運碼頭		

行程時間 49 分

新界冷氣特別服務路線第 241S 號
(通宵服務)

路程——19.3 公里

長安往九龍火車站：途經担杆山路、迴旋處、楓樹窩路、青衣鄉事會路、涌美路、青康路、青衣路、青衣大橋、葵青路、荃灣路、葵涌道、長沙灣道、通洲西街、青山道、大埔道、白楊街、長沙灣道、彌敦道、梳士巴利道、漆咸道南、暢運道及安育路。

九龍火車站往長安：途經暢運道、漆咸道南、梳士巴利道、彌敦道、長沙灣道、白楊街、大埔道、元洲街、興華街、長沙灣道、荔枝角道、葵涌道、荃灣路、葵青道、青衣大橋、青衣路、青康路、涌美路、青衣鄉事會路、楓樹窩路、迴旋處及青敬路。

行車時間表

長安開	九龍火車站開	班次(分)
零時 10 分——上午 5 時 25 分	零時 30 分——上午 5 時 45 分	15

收費表

		來			往
長安			九龍火車站		
\$10.00	美孚		\$7.00	美孚	
\$10.00	\$7.00	九龍火車站	\$10.00	\$4.50	長安

根據公共巴士服務條例第13條第(4)款(b)段的規定，獲准收取低於收費等級的車費。

小童不設半價

行程時間 35 分

新界冷氣服務路線第 243M 號

路程——8.8 公里

美景花園往荃灣地鐵站：途經細山路、青衣路、青康路、涌美路、青衣鄉事會路、楓樹窩路、迴旋處、長安巴士總站、担杆山路、迴旋處、青衣橋、德士古道、沙咀道、大河道及西樓角路。

荃灣地鐵站往美景花園：途經西樓角路、大河道、沙咀道、古坑道、楊屋道、德士古道、青荃橋、迴旋處、長安巴士總站、担杆山路、迴旋處、楓樹窩路、青衣鄉事會路、涌美路、青康路、青衣路及細山路。

行車時間表

美景花園開	荃灣地鐵站開	班次(分)
上午 6 時 30 分——晚上 10 時 42 分	上午 7 時——晚上 11 時 15 分	12/20

每日上午 7 時 20 分至上午 8 時，將有 3 班特別班次由美景花園開出，由 35 座位冷氣單層豪華巴士行走。

收費表

單程每位三元

根據公共巴士服務條例第13條第(4)款(b)段的規定，獲准收取低於收費等級的車費。

行程時間 30 分

新界冷氣巴士路線第 244X 號

路程——15.6 公里

青衣碼頭往尖沙咀碼頭：途經楓樹窩路、迴旋處、長安巴士總站、担杆山路、迴旋處、青荃大橋、德士古道迴旋處、荃灣路、葵涌道、長沙灣道、荔枝角道、西九龍走廊、太子道西、荔枝角道、彌敦道及梳士巴利道。

行車時間表

青衣碼頭開

班次(分)

星期一至星期六
(星期日及公眾假期暫停服務)

上午7時40分

——

上午7時50分

——

上午8時

——

上午8時10分

——

收費表

單程每位七元

(美孚往尖沙咀碼頭收費四元五角)

(荔枝角道往尖沙咀碼頭收費三元五角)

根據公共巴士服務條例第13條第(4)款(b)段的規定，獲准收取低於收費等級的車費。

行程時間 55 分

新界冷氣巴士路線第 252B 號

路程——30.7 公里

恒順園往尖沙咀碼頭：途經青山公路、小欖交匯處、屯門公路、荃灣路、葵涌道、長沙灣道、彌敦道及梳士巴利道。

行車時間表

恒順園開

班次(分)

星期一至星期六
(星期日及公眾假期暫停服務)

上午7時25分

——

上午7時40分

——

收費表

恒順園

\$11.00 美孚

\$11.00 \$4.50 彌敦道

\$11.00 \$4.50 \$3.50 尖沙咀碼頭

根據公共巴士服務條例第13條第(4)款(b)段的規定，獲准收取低於收費等級的車費。

行程時間 85 分

新界冷氣巴士路線第 258B 號

路程——34.1 公里

良景邨往尖沙咀碼頭：途經田景路、鳴琴路、震寰路、大方街、大興街、石排頭路、鳴琴路、青雲路、皇珠路、屯門公路、荃灣路、葵涌道、長沙灣道、荔枝角道、西九龍走廊、太子道西、荔枝角道、彌敦道及梳士巴利道。

行車時間表

良景開 班次(分)

星期一至星期六
(星期日及公眾假期暫停服務)

上午 7 時 25 分 ——
上午 7 時 35 分 ——

收費表

良景邨
\$11.00 美孚
\$11.00 \$4.50 彌敦道
\$11.00 \$4.50 \$3.50 尖沙咀碼頭

(一九九二年六月一日至一九九二年九月三十日期間收費十元五角，以作推廣。)

根據公共巴士服務條例第 13 條第 (4) 款 (b) 段的規定，獲准收取低於收費等級的車費。

行程時間 79 分

新界冷氣巴士路線第 258C 號

路程——32.8 公里

建生邨往尖沙咀碼頭：途經良運街、震寰路、大方街、大興街、石排頭路、鳴琴路、青雲路、皇珠路、屯門公路、荃灣路、葵涌道、長沙灣道、荔枝角道、西九龍走廊、太子道西、荔枝角道、彌敦道及梳士巴利道。

行車時間表

建生邨開 班次(分)

星期一至星期六
(星期日及公眾假期暫停服務)

上午 7 時 30 分 ——

收費表

建生邨

\$11.00 美孚

\$11.00 \$4.50 彌敦道

\$11.00 \$4.50 \$3.50 尖沙咀碼頭

(一九九二年六月一日至一九九二年九月三十日期間收費十元五角，以作推廣。)

根據公共巴士服務條例第 13 條第 (4) 款 (b) 段的規定，獲准收取低於收費等級的車費。

行程時間 74 分

新界冷氣巴士路線第 259B 號**路程——33.5 公里**

屯門碼頭往尖沙咀碼頭：途經湖翠路、龍門路、皇珠路、屯門公路、荃灣路、葵涌道、長沙灣道、荔枝角道、西九龍走廊、太子道西、荔枝角道、彌敦道及梳士巴利道。

行車時間表

屯門碼頭開

班次(分)

星期一至星期六

(星期日及公眾假期暫停服務)

上午 7 時 35 分

——

收費表

屯門碼頭

\$11.00 美孚

\$11.00 \$4.50 彌敦道

\$11.00 \$4.50 \$3.50 尖沙咀碼頭

(一九九二年六月一日至一九九二年九月十二日期間收費十元五角。)

根據公共巴士服務條例第 13 條第 (4) 款 (b) 段的規定，獲准收取低於收費等級的車費。

行程時間 79 分

新界冷氣巴士路線第 259C 號**路程——32 公里**

新屯門中心往尖沙咀碼頭：途經屯青里、龍門路、皇珠路、屯門公路、荃灣路、葵涌道、長沙灣道、荔枝角道、西九龍走廊、太子道西、荔枝角道、彌敦道及梳士巴利道。

行車時間表

新屯門中心開

班次(分)

星期一至星期六
(星期日及公眾假期暫停服務)

上午7時25分

—

收費表

新屯門中心

\$11.00 美孚

\$11.00 \$4.50 彌敦道

\$11.00 \$4.50 \$3.50 尖沙咀碼頭

(一九九二年六月一日至一九九二年九月三十日期間收費十元五角，以作推廣。)

根據公共巴士服務條例第13條第(4)款(b)段的規定，獲准收取低於收費等級的車費。

行程時間 74 分

新界冷氣巴士路線第 260B 號

路程——32 公里

屯門市中心往尖沙咀碼頭：途經屯門鄉事會路、海珠路、海皇路、皇珠路、屯門公路、荃灣路、葵涌道、長沙灣道、荔枝角道、西九龍走廊、太子道西、荔枝角道、彌敦道及梳士巴利道。

行車時間表

屯門市中心開

班次(分)

星期一至星期六
(星期日及公眾假期暫停服務)

上午7時25分

—

上午7時40分

—

收費表

屯門市中心

\$11.00 美孚

\$11.00 \$4.50 彌敦道

\$11.00 \$4.50 \$3.50 尖沙咀碼頭

(一九九二年六月一日至一九九二年九月三十日期間收費十元五角，以作推廣。)

根據公共巴士服務條例第13條第(4)款(b)段的規定，獲准收取低於收費等級的車費。

行程時間 80 分

新界冷氣巴士路線第 260C 號

路程——23.5 公里

友愛(南)往葵芳地鐵站：途經海珠路、屯門鄉事會路、屯興路、屯門公路、青山公路、葵涌道、葵富路、葵仁路及葵義路。

行車時間表

友愛(南)開 班次(分)

星期一至星期六
(星期日及公眾假期暫停服務)

上午 7 時 25 分 ——
上午 7 時 50 分 ——

收費表

友愛(南)

\$6.00 荃灣(荃景園)

\$6.00 \$3.00 葵芳地鐵站

根據公共巴士服務條例第 13 條第 (4) 款 (b) 段的規定，獲准收取低於收費等級的車費。

行程時間 45 分

新界冷氣旅遊路線第 263R 號

路程——29 公里

屯門市中心往沙田市中心：途經屯門鄉事會路、屯興路、屯門路、青山公路、城門道、西樓角路、蕙荃道、荃錦交匯處、象鼻山路、城門隧道、城門隧道公路、大埔公路、沙田鄉事會路及大埔公路。

沙田市中心往屯門市中心：途經沙田正街、橫壟街、源禾路、沙田鄉事會路、大埔公路、城門隧道公路、城門隧道、象鼻山路、荃錦交匯處、蕙荃道、廟崗街、城門道、青山公路、屯門路、屯喜路及屯滙街。

行車時間表

屯門市中心開	沙田市中心開	班次(分)
上午 9 時 30 分——晚上 7 時 05 分	上午 10 時——晚上 7 時 30 分	15/25

收費表

單程每位十二元

(荃灣(荃景園)往沙田市中心——\$8.00)

(荃灣(過城門隧道巴士轉車處後)往屯門市中心——\$8.00)

在城門隧道巴士轉車處上車往沙田市中心——\$2.00

在城門隧道巴士轉車處上車往屯門市中心——\$10.00

根據公共巴士服務條例第 13 條第 (4) 款 (b) 段的規定，獲准收取低於收費等級的車費。

行程時間 45 分

新界冷氣路線第 267S 號

路程——34.3 公里

兆康苑往天星碼頭：途經兆康路、青麟路、震寰路、青田路、青山公路、屯門公路、屯發路、屯門路、震寰路、葵涌路、長沙灣路、彌敦道及梳士巴利道。

行車時間表

兆康苑開 班次(分)

星期一至星期六
(星期日及公眾假期暫停服務)

上午 7 時 35 分 ——

收費表

兆康苑
\$11.00 美孚
\$11.00 \$4.50 彌敦道
\$11.00 \$4.50 \$3.50 天星碼頭

(一九九二年六月一日至一九九二年九月三十日期間收費十元五角，以作推廣。)

根據公共巴士服務條例第 13 條第 (4) 款 (b) 段的規定，獲准收取低於收費等級的車費。

行程時間 85 分

新界冷氣巴士路線第 268B 號

元朗(東)往尖沙咀碼頭：途經朗日路、青山公路、屯門公路、荃灣路、葵涌道、長沙灣道、荔枝角道、西九龍走廊、太子道西、荔枝角道、彌敦道及梳士巴利道。

行車時間表

元朗(東)開 班次(分)

星期一至星期六
(星期日及公眾假期暫停服務)

上午 7 時 15 分 ——

上午 7 時 30 分 ——

收費表

元朗(東) 屯門(兆康苑迴旋處)
\$13.00 \$11.00 美孚
\$13.00 \$11.00 \$4.50 荔枝角道
\$13.00 \$11.00 \$4.50 \$3.50 尖沙咀碼頭

一九九二年九月三日前收取下列車費，以作推廣。

收費表

元朗(東) 屯門(兆康苑迴旋處)

\$12.50 \$10.50 美孚

\$12.50 \$10.50 \$4.50 荔枝角道

\$12.50 \$10.50 \$4.50 \$3.50 尖沙咀碼頭

行程時間 120 分

新界冷氣巴士路線第 270 號

路程——2.3 公里

天平往翠麗花園：途經天平路、龍琛路、D7 路、新運路、龍琛路、天平路及 601 路。

翠麗花園往天平：途經 601 路、天平路、龍琛路、D7 路、新運路、龍琛路、天平路。

行車時間表

天平開

翠麗花園開

班次(分)

上午 5 時 45 分——晚上 11 時 30 分

上午 5 時 45 分——晚上 11 時 30 分

7/14

收費表

單程每位一元八角

根據公共巴士服務條例第 13 條第 (4) 款 (b) 段的規定，獲准收取低於收費等級的車費。

行程時間 10 分

新界冷氣巴士路線第 271 號

路程——25.8 公里

富亨往尖沙咀碼頭：途經頌雅路、南運路、安埔路、富善巴士總站、安埔路、大埔市中心巴士總站、安慈路、安祥路、寶鄉橋、寶鄉街、廣福道、大埔公路元洲仔段、吐露港公路、大埔公路沙田段，沙田路、獅子山隧道公路、獅子山隧道、窩打老道及彌敦道。

尖沙咀碼頭往富亨：途經彌敦道、窩打老道、獅子山隧道、獅子山隧道公路、沙田路、大埔公路沙田段、吐露港公路、大埔公路元洲仔段、廣福道、寶鄉街、寶鄉橋、安祥路、安慈路、大埔市中心巴士總站、安埔路、富善巴士總站、安埔路、南運路及頌雅路。

行車時間表

富亨往尖沙咀

班次(分)

星期一至星期六
(星期日及公眾假期除外)

上午7時25分

——

上午7時35分

——

上午7時45分

——

尖沙咀往富亨

班次(分)

下午5時30分

——

下午5時45分

——

收費表

來		往	
富亨		尖沙咀	
\$8.00	過獅子山隧道後	\$8.00	廣福
\$8.00	\$4.00 尖沙咀	\$8.00	\$3.20 富亨

* 九二年六月一日至九二年九月三十日期間，上午開出的班次收費七元五角，以作推廣。

根據公共巴士服務條例第13條第(4)款(b)段的規定，獲准收取低於收費等級的車費。

行程時間60分

新界冷氣豪華巴士路線第273號

路程——2.8公里

華明往粉嶺火車站(循環線)：途經雷鳴路、偉明街、百和路、一鳴路、華明路及雷鳴路。

行車時間表

華明開

班次(分)

上午5時30分——午夜12時

2/5

收費表

單程每位一元八角

(華明往粉嶺火車站——\$1.80)

(粉嶺火車站往華明——\$1.80)

根據公共巴士服務條例第13條第(4)款(b)段的規定，獲准收取低於收費等級的車費。

行程時間12分

新界冷氣巴士路線第 281P 號

路程——18.7 公里

廣源往九龍火車站：途經未命名道路、小瀝源路、沙田圍路、牛皮沙街、插桅杆街、銀城街、小瀝源路、大涌橋路、沙田路、獅子山隧道、窩打老道、彌敦道、梳士巴利道、漆咸道南、暢運道及安運道。

行車時間表

廣源開 班次(分)

星期一至星期六
(星期日及公眾假期暫停服務)

上午 7 時 50 分 ——
上午 8 時 10 分 ——

收費表

廣源
\$5.50 沙田第一城
\$5.50 \$5.00 過獅子山隧道後
\$5.50 \$5.00 \$4.00 九龍火車站

根據公共巴士服務條例第 13 條第 (4) 款 (b) 段的規定，獲准收取低於收費等級的車費。

行程時間 50 分

新界冷氣特別服務路線第 281S 號

路程——21.9 公里

恆安往九龍火車站：途經恆安邨通路、恆康街、馬鞍山道、恆德街、恆信街、富安花園巴士總站、恆信街、亞公角街、大涌橋道、車公廟道、田心街、紅梅谷道、獅子山隧道、窩打老道、彌敦道、梳士巴利道、漆咸道南、暢運道及安運道。

九龍火車站往恆安：途經暢運道、漆咸道南、梳士巴利道、彌敦道、窩打老道、獅子山隧道、紅梅谷道、田心街、車公廟道、大涌橋道、亞公角街、恆順街、富安花園巴士總站、恆順街、恆德街、馬鞍山道、恆康街及恆安邨通路。

行車時間表

恆安開	尖沙咀東開	班次(分)
零時 20 分——上午 5 時 40 分	晚上 11 時 20 分——上午 5 時	20

收費表

	來	往
恆安	九龍火車站	
\$10.00 馬鞍山道 / 大涌橋交界外	\$10.00 過獅子山隧道	
\$10.00 \$7.00 九龍火車站	\$10.00 \$4.80 恆安	

行程時間 52 分

新界冷氣服務路線第 284 號

路程——2.9 公里

濱景花園往沙田市中心：途經安景街、未命名路、大涌橋道、沙田鄉事會路及大埔道。

沙田市中心往濱景花園：途經沙田正街、橫壘街、源禾路、沙田鄉事會路、大涌橋道及安景街。

行車時間表

濱景花園開	沙田市中心開	班次(分)
星期一至星期六		
上午 6 時 45 分——晚上 8 時 18 分	上午 6 時 55 分——晚上 8 時 30 分	2/6
上午 7 時 15 分至上午 9 時 15 分，特加開額外班次由富豪花園往沙田市中心，每 4/5 分鐘一班。		

星期日及公眾假期

上午 9 時——晚上 8 時 24 分	上午 9 時 12 分——晚上 8 時 36 分	4/12
---------------------	--------------------------	------

收費表

單程每位二元五角

行程時間 10 分

新界冷氣巴士路線第 290 號

路程——9.3 公里

彩虹往調景嶺：途經彩虹迴旋處、斧山道天橋、斧山道、迴旋處、斧山道、支路、龍翔道、清水灣道、新清水灣道、順清街、順利邨道、秀茂坪道、寶琳路及寶琳南路。

調景嶺往彩虹：途經寶琳南路、寶琳路、秀茂坪道、順利邨道、順清街、新清水灣道、清水灣道、龍翔道、斧山道及彩虹通路。

行車時間表

彩虹開	調景嶺開	班次(分)
星期一至星期六		
上午 5 時 45 分——晚上 10 時 26 分	上午 6 時 30 分——晚上 11 時 16 分	16/40
星期日及公眾假期		
上午 6 時 15 分——晚上 10 時 30 分	上午 7 時——晚上 11 時 20 分	16/40

收費表

單程每位四元

根據公共巴士服務條例第 13 條第 (4) 款 (b) 段的規定，獲准收取低於收費等級的車費。

行程時間 30 分

新界旅遊冷氣巴士路線第 291R 號

路程——1.6 公里

大澳門往大坑墩：途經清水灣道。

大坑墩往大澳門：途經清水灣道。

行車時間表

大澳門開

大坑墩開

班次(分)

只在星期日及公眾假期行走
(服務可因天氣惡劣而臨時取消)

上午 9 時——下午 6 時

上午 9 時 07 分——下午 6 時 07 分

15/45

收費表

單程每位二元

根據公共巴士服務條例第 13 條第 (4) 款 (b) 段的規定，獲准收取低於收費等級的車費。

行程時間 5 分

新界冷氣巴士路線第 293S 號
(通宵服務)

路程——18.3 公里

坑口(北)往旺角：途經寶寧路、L3 路、安寧花園迴旋處、L3 路、寶寧路、寶琳北路、寶琳路、秀茂坪道、曉光街、協和街、同仁街、裕民坊、康寧道、牛頭角道、觀塘道、太子道東、太子道西、彌敦道、旺角道、西洋菜街及亞皆老街。

旺角往坑口(北)：途經亞皆老街、太子道西、太子道東、觀塘道、牛頭角道、康寧道、物華街、協和街、曉光街、秀茂坪道、寶琳路、寶琳北路、寶寧路、L3 路、安寧花園迴旋處、L3 路及寶寧路。

行車時間表

坑口開

旺角開

班次(分)

零時 15 分——上午 5 時 35 分

零時 15 分——上午 5 時 55 分

13/15

收費表

單程每位九元

(往旺角：坑口至裕民坊——\$5.00
協和街至亞皆老街——\$5.00)

(往寶林：亞皆老街至協和街——\$5.00
物華街至坑口——\$5.00)

根據公共巴士服務條例第 13 條第 (4) 款 (b) 段的規定，獲准收取低於收費等級的車費。

行程時間 40 分

新界冷氣巴士路線第 298 號

路程——11.7 公里

藍田地鐵站往科技大學：途經鯉魚門道、將軍澳道、(將軍澳隧道公路、將軍澳隧道、將軍澳隧道公路、未命名道路、寶康路、寶豐路、)*寶琳北路、寶寧路、坑口巴士總站、寶寧路、坑口道、清水灣道及大學道。

科技大學往藍田地鐵站：途經大學道、清水灣道、坑口道、寶寧路、寶琳北路、(寶豐路、寶康路、未命名道路、將軍澳隧道公路、將軍澳隧道、將軍澳隧道公路、)*將軍澳道及鯉魚門道。

* 將軍澳隧道封閉時，巴士會改行秀茂坪道及寶琳路。

行車時間表

藍田地鐵站開	科技大學開	班次(分)
星期一至星期六		
上午 6 時——晚上 9 時 05 分	上午 6 時 25 分——晚上 9 時 30 分	8/20

藍田地鐵站開	科技大學開	班次(分)
星期日及公眾假期		
上午 6 時——晚上 9 時 05 分	上午 6 時 25 分——晚上 9 時 30 分	8/20

收費表

來		往	
藍田地鐵站	科技大學	藍田地鐵站	科技大學
\$4.50 寶豐路	\$4.50 寶寧路	\$4.50 寶寧路	\$4.50 寶豐路
\$4.50 \$3.50 科技大學	\$4.50 \$3.50 藍田地鐵站		

根據公共巴士服務條例第 13 條第 (4) 款 (b) 段的規定，獲准收取低於收費等級的車費。

行程時間 22 分

新界冷氣巴士路線第 298P 號

路程——18.1 公里

坑口(北)往尖沙咀：途經寶寧路、坑口迴旋處、寶寧路、L3 路、寶寧路、寶琳北路、寶豐路、寶康路、未命名道路、將軍澳隧道公路、將軍澳隧道、將軍澳隧道公路、將軍澳道、觀塘繞道、啟福道、機場隧道、東九龍高架公路、漆咸道北、加士居道、佐敦道及彌敦道。

行車時間表

坑口開

班次(分)

星期一至星期六
(星期日及公眾假期除外)

上午7時45分——晚上8時05分

10

收費表

單程每位六元五角

根據公共巴士服務條例第13條第(4)款(b)段的規定，獲准收取低於收費等級的車費。

行程時間40分

新界冷氣巴士路線第299號

路程——20.6公里

沙田市中心往西貢：途經沙田正街、橫壘街、源禾路、沙田鄉事會路、大涌橋路、亞公角街、恆德街、馬鞍山路、恆康街、恆安邨通路、恆安巴士總站、恆安邨通路、恆康街、馬鞍山路、西沙路、大網仔路、普通道及福民道。

西貢往沙田市中心：途經惠民路、福民道、普通道、大網仔路、西沙路、馬鞍山路、恆康街、恆安邨通路、恆安巴士總站、恆安邨通路、恆康街、馬鞍山路、恆德街、亞公角街、大涌橋路、沙田鄉事會路及大埔公路。

行車時間表

沙田市中心開

西貢開

班次(分)

星期一至星期六

上午6時30分——晚上10時37分

上午6時30分——晚上10時34分

13/25

星期日及公眾假期

上午6時30分——晚上10時37分

上午6時30分——晚上10時37分

13/27

收費表

來

往

沙田市中心

西貢

\$9.00 大涌橋路 / 小瀝源路交界處

\$9.00 十四鄉巴士總站

\$9.00 \$7.00 烏溪沙(青年營)

\$9.00 \$7.00 烏溪沙(青年營)

\$9.00 \$7.00 \$6.00 泥涌巴士總站

\$9.00 \$7.00 \$6.00 馬鞍山路 / 大涌橋路交界處

\$9.00 \$7.00 \$6.00 \$4.00 西貢

\$9.00 \$7.00 \$6.00 \$2.50 沙田市中心

根據公共巴士服務條例第13條第(4)款(b)段的規定，獲准收取低於收費等級的車費。

行程時間40分

沙田馬場過海路線第 802 號

路程——24.2 公里

沙田馬場往筲箕灣：途經沙田馬場通路、大埔公路、沙田路、沙田圍路、大老山隧道、觀塘繞道、鯉魚門道、東區海底隧道、東區走廊、民康街、英皇道、筲箕灣道、工廠街、宏華街及金華街。

行車時間表

只在沙田賽馬日行走

沙田馬場開

巴士由最後一場賽事開始前一小時起在馬場接載乘客，直至最後一場賽事結束後大約一小時為止，每當客滿便開出。

巴士服務可能臨時取消或縮減。

行車班次可按乘客需求而調整。

收費表

沙田馬場

\$22.00 過東區海底隧道後

\$22.00 \$4.00 筲箕灣

行程時間 50 分

沙田馬場過海路線第 811 號

路程——27.8 公里

沙田馬場往中環(港澳碼頭)：途經馬場通路、大埔公路、沙田路、沙田圍路、大老山隧道、觀塘繞道、鯉魚門道、東區海底隧道、東區走廊、民康街、英皇道、高士威道、伊榮街、邊寧頓街、怡和街、軒尼詩道、金鐘道、德輔道中、禧利街、干諾道中及港澳碼頭通路。

行車時間表

只在沙田賽馬日行走

沙田馬場開

巴士由最後一場賽事開始前約一小時開始在馬場接載乘客，直至最後一場賽事結束後大約一小時為止，每當客滿便開出。此外在賽事舉行期間，本路線將視乎乘客需求，增派有限數量的班次穿梭來回兩地。

服務可能臨時取消或縮減。

班次可視乎乘客需求而調整。

收費表

沙田馬場

\$22.00 過東區海底隧道後

\$22.00 \$4.00 中環(港澳碼頭)

行程 55 分

沙田馬場旅遊路線第 848 號

路程——17.1 公里

葵芳地鐵站往沙田馬場：途經葵義路、葵富路、葵涌道、青山公路、德士古道、沙咀道、大河道、大河道天橋、象鼻山路、和宜合交匯處、城門隧道、城門隧道公路、大埔公路、火炭路、源禾路、大埔公路及馬場通路。

沙田馬場往葵芳地鐵站：途經馬場通路、大埔公路、城門隧道公路、城門隧道、和宜合交匯處、象鼻山路、大河道天橋、大河道、沙咀道、德士古道、城門路、青山公路、葵涌道、葵富路及葵仁路。

行車時間表

只在賽馬日行走

	葵芳地鐵站開	最低班次(分)
星期三	下午 5 時 30 分——下午 6 時 08 分	10
星期六及星期日	中午 12 時——下午 12 時 10 分	10

沙田馬場開

巴士由最後一場賽事開始前約一小時開始在馬場接載乘客，直至最後一場賽事結束後大約一小時為止，每當客滿便開出。

巴士服務可能臨時取消或縮減。

行車班次可按乘客需求而調整。

收費表

單程每位十五元

行程時間 50 分

沙田馬場旅遊路線第 868 號

路程——31 公里

屯門市中心往沙田馬場：途經屯門鄉事會路、屯興路、屯門公路、青山公路、城門道、西樓角路、蕙荃路、象鼻山路、城門隧道、城門隧道公路、大埔公路、火炭路、源禾路、大埔道及馬場通路。

沙田馬場往屯門市中心：途經馬場通路、大埔公路、城門隧道公路、城門隧道、象鼻山路、蕙荃道、廟崗街、城門道、青山公路、屯門公路、屯喜路及屯會街。

行車時間表

只在沙田馬場賽馬日行走

屯門市中心開

第一場賽事前 1 小時 40 分及 1 小時 20 分，將分別有兩班巴士由屯門市中心開出。

沙田馬場開

巴士由最後一場賽事開始前約一小時開始在馬場接載乘客，直至賽事結束後大約一小時為止，每當客滿便開出。

巴士服務可能臨時取消或縮減。

行車班次可按乘客需求而調整。

收費表

	往	來
屯門市中心		單程每位二十元
\$20.00	過城門隧道後	
\$20.00	\$15.00	城門隧道巴士轉車站
\$20.00	\$15.00	\$11.50 沙田市中心

行程時間 50 分

沙田馬場旅遊路線第 872 號

路程——10.5 公里

沙田馬場往大埔市中心：途經馬場通路、大埔公路、廣福道、運頭街、鄉事會街、寶鄉街、安祥路及安慈路。

行車時間表

只在沙田馬場賽馬日行走

沙田馬場開

巴士由最後一場賽事開始前約一小時在馬場接載乘客，直至最後一場賽事結束後大約一小時為止，每當客滿便開出。

巴士服務可能臨時取消或縮減。

行車班次可按乘客需求而調整。

收費表

單程每位九元

行程時間 28 分

沙田馬場旅遊路線第 885 號

路程——8.2 公里

恆安往沙田馬場：途經恆安邨通路、恆康街、馬鞍山道、恆德街、恆信街、富安花園巴士總站、恆信街、亞公角街、大涌橋道、火炭路、源禾路、大埔公路及沙田馬場通路。

沙田馬場往恆安：途經馬場通路、大埔公路、源禾路、火炭路、大涌橋道、亞公角街、恆信街、富安花園巴士總站、恆信街、恆德街、馬鞍山道、恆康街及恆安邨通路。

行車時間表

只在沙田賽馬日行走

	恆安開	班次(分)
星期三	晚上 6 時 30 分——晚上 7 時 15 分	12
星期六及星期日	下午 12 時 15 分——下午 1 時 15 分	12

沙田馬場開

巴士由最後一場賽事開始前約一小時開始在馬場接載乘客，直至最後一場賽事結束後大約一小時為止，每當客滿便開出。此外在賽事舉行期間，本路線將視乎乘客需求，增派有限數量的班次穿梭來回兩地。

服務可能臨時取消或縮減。

班次可視乎乘客需求而調整。

收費表

單程每位九元

行程時間 26 分

沙田馬場旅遊路線第 886 號

路程——16.0 公里

沙田馬場往美孚：途經馬場通路、(大埔公路、沙田路、獅子山隧道公路)*、龍翔道、南昌街、汝州街、欽州街、長沙灣道及荔枝角道。

* 除星期日及公眾假期外，每日下午四時至七時，本路線巴士可視乎交通情況，改經大埔公路、獅子山隧道公路、車公廟路、紅梅谷路及獅子山隧道公路，中途不停站。

行車時間表

只在沙田賽馬日行走

沙田馬場開

巴士由最後一場賽事開始前一小時起在馬場接載乘客，直至最後一場賽事結束後大約一小時為止，每當客滿便開出。

巴士服務可能臨時取消或縮減。

行車班次可按乘客需求而調整。

收費表

單程每位十五元

行程時間 48 分

沙田馬場旅遊路線第 887 號

路程——14.6 公里

大角咀碼頭往沙田馬場：途經博文街、大角咀道(新行車道)、櫻桃街、亞皆老街、上海街、旺角道、西洋菜街、亞皆老街、彌敦道、長沙灣道、白楊街、大埔道、元州街、南昌街、龍翔道、獅子山隧道公路、沙田路、大埔公路及馬場通路。

沙田馬場往大角咀碼頭：途經馬場通路、(大埔公路、沙田路、獅子山隧道公路)*、窩打老道、亞皆老街及櫻桃街。

* 除星期日及公眾假期外，每日下午四時至七時，本路線巴士可視乎交通情況，改經大埔公路、獅子山隧道公路、車公廟路、紅梅谷路及獅子山隧道公路，中途不停站。

行車時間表

只在賽馬日行走

	大角咀碼頭開	最低班次(分)
星期三	下午 5 時 55 分——下午 6 時 37 分	6
星期六及星期日	上午 11 時 45 分——下午 12 時 30 分	6

沙田馬場開

巴士由最後一場賽事開始前約一小時起在馬場接載乘客，直至最後一場賽事結束後大約一小時為止，每當客滿便開出。

巴士服務可能臨時取消或縮減。

行車班次可按乘客需求而調整。

收費表

單程每位九元

行程時間 45 分

沙田馬場旅遊路線第 888 號

路程——4.0 公里

沙田火車站往沙田馬場：途經沙田車站圍、沙田鄉事會路、大埔公路、沙田市中心巴士總站、沙田正街、橫壘街、源禾路、大埔公路及馬場通路。

沙田馬場往沙田火車站：途經馬場通路、大埔公路、源禾路、担杆莆街、沙田正街、橫壘街、源禾路、沙田鄉事會路及沙田車站圍。

行車時間表

只在賽馬日行走

	沙田火車站開	最低班次(分)
星期三	下午 6 時 30 分——晚上 7 時 15 分	5
星期六及星期日	下午 12 時 30 分——下午 1 時 10 分	5

沙田馬場開

巴士由最後一場賽事開始前約一小時起在馬場接載乘客，直至最後一場賽事結束後大約一小時為止，每當客滿便開出。

巴士服務可能臨時取消或縮減。

行車班次可按乘客需求而調整。

收費表

單程每位五元五角

行程時間 12 分

沙田馬場旅遊路線第 889 號

路程——17.9 公里

觀塘碼頭往沙田馬場：途經偉業街、敬業街、成業街、開源道、協和街、同仁街、裕民坊、康寧道、觀塘道、龍翔道、斧山道、彩虹道、蒲崗村交匯處、龍翔道、獅子山隧道公路、沙田路、大埔公路及馬場通路。

沙田馬場往觀塘碼頭：途經馬場通路、(大埔公路、沙田路、獅子山隧道公路)*、龍翔道、蒲崗村交匯處、蒲崗村道、彩虹道、彩虹通路、太子道東、觀塘道、開源道及觀塘碼頭廣場通路。

* 除星期日及公眾假期外，每日下午四時至七時，本路線巴士可視乎交通情況，改經大埔公路、獅子山隧道公路、車公廟路、紅梅谷路及獅子山隧道公路，中途不停站。

行車時間表

只在賽馬日行走

	觀塘碼頭開	最低班次(分)
星期三	下午 5 時 46 分——下午 6 時 30 分	8
星期六及星期日	上午 11 時 45 分——下午 12 時 30 分	8

沙田馬場開

巴士由最後一場賽事開始前約一小時起在馬場接載乘客，直至最後一場賽事結束後大約一小時為止，每當客滿便開出。

巴士服務可能臨時取消或縮減。

行車班次可按乘客需求而調整。

收費表

單程每位十五元

不設小童半價

行程時間 54 分

沙田馬場旅遊路線第 891 號

路程——13.8 公里

九龍城碼頭往沙田馬場：途經新碼頭街、土瓜灣道、馬頭角道、馬頭涌道、太子道西、聯合道、杏林街、鳳舞街、龍翔道、獅子山隧道公路、沙田路、大埔公路及馬場路。

沙田馬場往九龍城碼頭：途經馬場通路、(大埔公路、沙田路、獅子山隧道公路)*、龍翔道、鳳舞街、杏林街、聯合道、太子道西、馬頭涌道、木廠街、土瓜灣道及新碼頭街。

* 除星期日及公眾假期外，每日下午四時至七時，本路線巴士可視乎交通情況，改經大埔公路、獅子山隧道公路、車公廟路、紅梅谷路及獅子山隧道公路，中途不停站。

行車時間表

只在賽馬日行走

	九龍城碼頭開	最低班次(分)
星期三	下午 5 時 56 分——下午 6 時 41 分	10
星期六及星期日	上午 11 時 45 分——下午 12 時 30 分	10

沙田馬場開

巴士由最後一場賽事開始前約一小時在馬場接載乘客，直至最後一場賽事結束後大約一小時為止，每當客滿便開出。

巴士服務可能臨時取消或縮減。

行車班次可按乘客需求而調整。

收費表

單程每位九元

行程時間 44 分

過海市區路線第 101 號

路程——19.8 公里

觀塘(裕民坊)往堅彌地城：途經同仁街、裕民坊、康寧道、牛頭角道、天橋、觀塘道、太子道東、太子道西、馬頭涌道、馬頭圍道、漆咸道北、康莊道、海底隧道、堅拿道天橋、堅拿道東、禮頓道、摩理臣山道、灣仔道、菲林明道、軒尼詩道、金鐘道、德輔道中、域多利皇后街、皇后大道中、皇后大道西、卑路乍街及域多利道。

堅彌地城往觀塘(裕民坊)：途經域多利道、卑路乍街、皇后大道西、山道、德輔道西、干諾道西、干諾道中、急庇利街、德輔道中、金鐘道、軒尼詩道、菲林明道、灣仔道、摩理臣山道、禮頓道、堅拿道西、堅拿道天橋、海底隧道、康莊道、天橋、漆咸道北、馬頭圍道、馬頭涌道、太子道西、太子道東、觀塘道、康寧道、物華街及輔仁街。

行車時間表

觀塘開	堅彌地城開	班次(分)
上午6時——零時30分	每日 上午6時——零時30分	5/10

收費表

單程每位四元五角(過海底隧道後收費二元三角)

行程時間 65分

過海旅遊路線第 101R 號

路程——14 公里

跑馬地馬場往觀塘(裕民坊)：途經體育道、摩理臣山道、禮頓道、堅拿道西、堅拿道天橋、海底隧道、康莊道、天橋、漆咸道北、馬頭圍道、馬頭涌道、太子道西、太子道東、彩虹道、彩虹邨通路、太子道東、觀塘道、康寧道、物華街及輔仁街。

行車時間表

跑馬地馬場開	最低班次(分)
只在跑馬地賽馬日行走	

巴士由第四場賽事開始在馬場接載乘客，直至最後一場賽事結束後大約一小時為止。
巴士服務可能臨時取消或縮減。
行車班次可按乘客需求而調整。

收費表

單程每位八元(過海底隧道後收費四元)
不設小童半價

行程時間 54分

過海市區路線第 102 號

路程——17.9 公里

美孚往筲箕灣：途經長沙灣道、彌敦道、加士居道、漆咸道南、天橋、康莊道、海底隧道、天橋、告士打道、高士威道、英皇道、筲箕灣道、工廠街、宏華街及金華街。

筲箕灣往美孚：途經金華街、筲箕灣東大街、筲箕灣道、英皇道、康山道、英皇道、高士威道、興發街、維園道、告士打道、(堅拿道天橋、堅拿道東、堅拿道西、堅拿道天橋)*、天橋、海底隧道、康莊道、漆咸道南、加士居道天橋、加士居道、彌敦道、眾坊街、上海街、荔枝角道、太子道西、大南街、柏樹街、汝州街、欽州街、長沙灣道及荔枝角道。

* 上午七時至十時，下午四時至七時以及交通擠塞期間，往美孚的班次將改經堅拿道天橋。

行車時間表

美孚開	筲箕灣開	班次(分)
星期一至星期六		
上午 6 時——晚上 11 時 45 分	上午 6 時——晚上 11 時 45 分	5/10
星期日及公眾假期		
上午 6 時 30 分——晚上 11 時 45 分	上午 6 時 30 分——晚上 11 時 45 分	5/10

收費表

非冷氣服務

單程每位四元五角(過海底隧道後收費二元三角)

冷氣服務

單程每位六元五角(過海底隧道後收費三元五角)

北角(英皇道 560 號健威花園)往美孚收費六元。

太子地鐵站(彌敦道 784 號)往筲箕灣收費六元。

根據公共巴士服務條例第 13 條第 (4) 款 (b) 段的規定，獲准收取低於收費等級的車費。

行程時間 60 分

過海旅遊路線第 102R 號

路程——11.4 公里

跑馬地馬場往美孚：途經黃泥涌道、摩理臣山道、禮頓道、堅拿道西、堅拿道天橋、海底隧道、康莊道、漆咸道南、加士居道、彌敦道、眾坊街、上海街、旺角道、彌敦道、荔枝角道、太子道西、大南街、柏樹街、汝州街、欽州街、長沙灣道及荔枝角道。

行車時間表

跑馬地馬場開	最低班次(分)
只在跑馬地賽馬日行走	

巴士由第四場賽事開始在馬場接載乘客，直至最後一場賽事結束後大約一小時為止。

巴士服務可能臨時取消或縮減。

行車班次可按乘客需求而調整。

4

收費表

單程每位八元(過海底隧道後收費四元)

行程時間 43 分

過海市區路線第 103 號

路程——17.2 公里

竹園邨往蒲飛路：途經竹園道、馬仔坑道、天橋、鳳舞街、富美街、橫頭磡東道、橫頭磡南道、樂富巴士總站、橫頭磡東道、聯合道、窩打老道、衛理道、加士居道、漆咸道南、天橋、康莊道、海底隧道、天橋、告士打道、夏慤道、天橋、干諾道中、美利道、金鐘道、紅棉路支路、紅棉路、堅尼地道、上亞厘畢道、堅道、般含道及薄扶林道。

蒲飛路往竹園邨：途經薄扶林道、天橋、般含道、堅道、上亞厘畢道、花園道、下亞厘畢道、雪廠街、遮打道、美利道、金鐘道、軒尼詩道、怡和街、百德新街、告士打道、(堅拿道天橋、堅拿道東、堅拿道西、堅拿道天橋)*、天橋、海底隧道、康莊道、漆咸道南、加士居道、衛理道、公主道、培正道、窩打老道、禧福道、聯福道、聯合道、橫頭磡東道、橫頭磡南道、樂富巴士總站、橫頭磡東道、富美街、鳳舞街、天橋、馬仔坑道及竹園道。

* 上午七時至十時，下午四時至七時以及交通擠塞期間，往竹園邨的班次將改道行駛。

行車時間表

竹園開	蒲飛路開	班次(分)
星期一至星期六		
上午 6 時 40 分——晚上 8 時 20 分	上午 6 時 40 分——晚上 8 時 50 分	10/15
星期日及公眾假期		
上午 6 時 40 分——晚上 8 時 20 分	上午 6 時 40 分——晚上 8 時 50 分	10/20

收費表

單程每位四元(過海底隧道後收費二元三角)

行程時間 60 分

過海市區路線第 104 號

路程——17.3 公里

白田往堅彌地城：途經白雲街、南昌街、窩仔街、大坑東道、界限街、勵德街、太子道西、彌敦道、加士居道、漆咸道南、天橋、康莊道、海底隧道、告士打道、告士打道內行車道、分域街、軒尼詩道、金鐘道、德輔道中、域多利皇后街、皇后大道中、皇后大道西、卑路乍街及域多利道。

堅彌地城往白田：途經域多利道、卑路乍街、皇后大道西、山道、德輔道西、干諾道西、干諾道中、急庇利街、德輔道中、金鐘道、軒尼詩道、分域街、駱克道、軍器廠街、天橋、告士打道、菲林明道、灣仔碼頭巴士總站、菲林明道、港灣道、杜老誌道、鴻興道、海底隧道、康莊道、漆咸道南、加士居道天橋、加士居道、彌敦道、眾坊街、上海街、旺角道、洗衣街、太子道西、通菜街、界限街、大坑東道、窩仔街、偉智街、南昌街及白雲街。

行車時間表

白田開	堅彌地城開	班次(分)
	每日	
上午 6 時——晚上 11 時 50 分	上午 5 時 50 分——晚上 11 時 50 分	6/10

* 每日上午七時四十五分及八時零五分將共有兩班特別班次由澤安邨開往中環，星期日及公眾假期除外。

收費表

單程每位四元五角(過海底隧道後收費二元三角)

行程時間 55 分

過海市區路線第 105 號

路程——17 公里

荔枝角(荔園)往西環：途經荔灣道、美荔道、長沙灣道、彌敦道、加士居道、漆咸道南、天橋、康莊道、海底隧道、告士打道、告士打道內行車道、分域街、軒尼詩道、金鐘道、德輔道中、域多利皇后街、皇后大道中、皇后大道西、堅彌地城海旁及山市街。

西環往荔枝角(荔園)：途經山市街、卑路乍街、皇后大道西、山道、德輔道西、干諾道西、干諾道中、急庇利街、德輔道中、金鐘道、軒尼詩道、分域街、駱克道、軍器廠街、天橋、告士打道、菲林明道、灣仔碼頭巴士總站、菲林明道、港灣道、杜老誌道、鴻興道、海底隧道、康莊道、漆咸道南、加士居道、加士居道天橋、加士居道、彌敦道、眾坊街、上海街、旺角道、彌敦道、荔枝角道、黃竹街、長沙灣道、荔枝角道、未命名路、美荔道及荔灣道。

行車時間表

荔枝角開	西環開	班次(分)
	每日	
上午 6 時——晚上 11 時 50 分	上午 6 時——晚上 11 時 50 分	6/10

可能額外加開冷氣雙層巴士服務。在服務時間內不應連續開出冷氣巴士。

收費表

非冷氣服務

單程每位四元五角(過海底隧道後收費二元三角)

冷氣服務

單程每位六元五角(過海底隧道後收費三元五角)

上環(德輔道中)往荔園遊樂場收費六元

太子地鐵站(彌敦道 784 號)往西環收費六元

根據公共巴士服務條例第 13 條第(4)款(b)段的規定，獲准收取低於收費等級的車費。

行程時間 60 分

過海市區路線第 106 號

路程——21 公里

黃大仙往柴灣(東)：途經東頭村道、沙田坳道、彩虹道、太子道東、太子道西、馬頭涌道、木廠街、土瓜灣道、馬頭圍道、蕪湖街、漆咸道北、康莊道、海底隧道、天橋、告士打道、高士威道、英皇道、康山道、英皇道、筲箕灣道、柴灣道、環翠道、柴灣道、新業街、安業街、豐業街及常安街。

柴灣(東)往黃大仙：途經常安街、豐業街、安業街、新業街、柴灣道、環翠道、柴灣道、筲箕灣道、英皇道、康山道、英皇道、高士威道、興發街、維園道、告士打道、(堅拿道天橋、堅拿道東、堅拿道西、堅拿道天橋)*、天橋、海底隧道、康莊道、漆咸道北、隧道、機利士路、蕪湖街、馬頭圍道、土瓜灣道、馬頭角道、馬頭涌道、太子道西、太子道東、彩虹道、大成街及東頭村道。

* 上午七時至十時，下午四時至七時以及交通擠塞期間，往黃大仙的班次將改道行駛。

行車時間表

黃大仙開	柴灣(東)開	班次(分)
	每日	
上午 6 時——午夜 12 時	上午 6 時——午夜 12 時	10/15

收費表

非冷氣服務

單程每位四元五角(過海底隧道後收費二元三角)

冷氣服務

單程每位六元五角(過海底隧道後收費三元五角)

九龍城(木廠街)往柴灣(東)收費六元

北角(英皇道 560 號健威花園)往黃大仙收費六元

根據公共巴士服務條例第 13 條第 (4) 款 (b) 段的規定，獲准收取低於收費等級的車費。

行程時間 65 分

過海市郊路線第 107 號

路程——20.5 公里

啟業往香港仔：途經宏照道、宏光道、啟祥道、偉業街、觀塘道、太子道東、太子道西、馬頭涌道、馬頭圍道、漆咸道北、康莊道、海底隧道、天橋、告士打道、堅拿道天橋、堅拿道東、禮頓道、摩理臣山道、黃泥涌道、香港仔隧道、黃竹坑道、南朗山道、黃竹坑邨巴士總站、南朗山道、黃竹坑道、香港仔海旁道、天橋、香港仔大道、香港仔海旁道、湖南街及東勝道。

香港仔往啟業：途經東勝道、香港仔大道、香港仔海旁道、黃竹坑道、南朗山道、黃竹坑邨巴士總站、南朗山道、黃竹坑道、香港仔隧道、黃泥涌道、摩理臣山道、禮頓道、堅拿道西、堅拿道天橋、海底隧道、康莊道、天橋、漆咸道北、馬頭圍道、馬頭涌道、太子道西、太子道東、觀塘道、偉業街、天橋、啟祥道、宏光道及宏照道。

行車時間表

啟業開	香港仔開	班次(分)
	星期一至星期六 (星期日及公眾假期暫停服務)	
上午7時——晚上7時55分	上午6時45分——晚上7時55分	10/18

收費表

非冷氣服務

單程每位五元五角

(方向：往香港仔——過海底隧道後收費四元五角
——過香港仔隧道後收費二元三角)(方向：往啟業——過香港仔隧道後收費四元五角
——過海底隧道後收費二元三角)

冷氣服務

單程每位七元五角

(方向：往香港仔——過海底隧道後收費六元
——過香港仔隧道後收費三元五角)(方向：往啟業——過香港仔隧道後收費六元
——過海底隧道後收費三元五角)

行程時間 51 分

過海市區路線第 108 號

路程——10.1 公里

九龍城(盛德街)往寶馬山：途經盛德街、富寧街、馬頭涌道、馬頭圍道、漆咸道北、康莊道、海底隧道、天橋、告士打道、波斯富街、禮頓道、邊寧頓街、怡和街、銅鑼灣道、天橋、大坑道、勵德邨道、怡景道、雲景道及寶馬山道。

寶馬山往九龍城(盛德街)：途經寶馬山道、雲景道、怡景道、勵德邨道、大坑道、銅鑼灣道、摩頓台、高士威道、伊榮街、邊寧頓街、怡和街、軒尼詩道、堅拿道巴士專用線、堅拿道東、堅拿道西、堅拿道天橋、海底隧道、康莊道、天橋、漆咸道北、馬頭圍道、馬頭涌道、馬頭角道及盛德街。

行車時間表

九龍城(盛德街)開	寶馬山道開	班次(分)
	星期一至星期六	
上午6時30分——下午6時50分	上午7時10分——晚上7時20分	15/20
	星期日及公眾假期	
上午9時15分——下午6時50分	上午9時55分——晚上7時20分	15/20

收費表

單程每位四元五角(過海底隧道後收費二元三角)

行程時間 40 分

過海市區路線第 109 號**路程——11.5 公里**

何文田往中環(港澳碼頭)：途經常富街、常盛街、佛光街、忠孝街、佛光街、和衷街、漆咸道北、康莊道、海底隧道、堅拿道天橋、堅拿道東、禮頓道、摩理臣山道、皇后大道東、金鐘道、德輔道中、禧利街、干諾道中及港澳碼頭通路。

中環(港澳碼頭)往何文田：途經港澳碼頭通路、干諾道中、林士街、德輔道中、金鐘道、皇后大道東、摩理臣山道、禮頓道、堅拿道西、堅拿道天橋、海底隧道、康莊道、天橋、漆咸道北、仁風街、佛光街、忠孝街、佛光街及常富街。

行車時間表

何文田開	中環(港澳碼頭)開	班次(分)
	星期一至星期六 (星期日及公眾假期暫停服務)	
上午 7 時——晚上 7 時	上午 7 時——晚上 7 時	10/17

收費表

單程每位四元五角(過海底隧道後收費二元三角)

不設小童半價

行程時間 42 分

過海市區路線第 110 號**路程——13.4 公里**

太古城往尖沙咀東部(梳士巴利道)：途經太茂路、太古灣道、太榮路、太古城道、英皇道、康山道、英皇道、高士威道、伊榮街、邊寧頓街、怡和街、軒尼詩道、堅拿道巴士專用線、堅拿道東、堅拿道西、堅拿道天橋、海底隧道、康莊道、漆咸道南及梳士巴利道。

尖沙咀東部(梳士巴利道)往太古城：途經梳士巴利道、科學館道、麼地道、漆咸道南、天橋、康莊道、海底隧道、堅拿道天橋、堅拿道東、禮頓道、摩理臣山道、天樂里、軒尼詩道、怡和街、高士威道、英皇道、康山道、英皇道、太古城道及太豐路。

行車時間表

太古城開	尖沙咀東部開	班次(分)
	星期一至星期六	
上午 7 時 30 分——晚上 7 時 18 分	上午 7 時 30 分——晚上 7 時 18 分	12

太古城開	尖沙咀東部開	班次(分)
	星期日及公眾假期	
上午9時30分——晚上7時18分	上午9時30分——晚上7時18分	12

收費表

單程每位四元五角(過海底隧道後收費二元三角)

不設小童半價

行程時間 52 分

過海市區路線第 111 號

路程——14.6 公里

坪石往中環(港澳碼頭)：途經清水灣道、龍翔道、斧山道、彩虹道、太子道東、太子道西、馬頭涌道、馬頭圍道、漆咸道北、康莊道、海底隧道、堅拿道天橋、堅拿道東、禮頓道、摩理臣山道、灣仔道、菲林明道、軒尼詩道、金鐘道、德輔道中、禧利街、干諾道中及港澳碼頭通路。

中環(港澳碼頭)往坪石：途經港澳碼頭通路、干諾道中、林士街、德輔道中、金鐘道、軒尼詩道、菲林明道、灣仔道、摩理臣山道、禮頓道、堅拿道西、堅拿道天橋、海底隧道、康莊道、天橋、漆咸道北、馬頭圍道、馬頭涌道、太子道西、太子道東、彩虹道、彩虹巴士總站、太子道東、觀塘道及坪石邨通路。

行車時間表

坪石開	中環(港澳碼頭)開	班次(分)
	每日	
上午6時30分——零時32分	上午6時30分——零時32分	5/10

收費表

單程每位四元五角(過海底隧道後收費二元三角)

不設小童半價

行程時間 42 分

過海旅遊路線第 111S 號
(通宵服務)

路程——10.2 公里

彩虹往銅鑼灣(維多利亞公園花市)：途經彩虹道、太子道東、太子道西、馬頭涌道、馬頭圍道、漆咸道北、康莊道、海底隧道、告士打道、維園道、永興街、電氣道、留仙街及興發街。

銅鑼灣(維多利亞公園花市)往彩虹：途經興發街、永興街、電氣道、琉璃街、興發街、維園道、告士打道、天橋、海底隧道、康莊道、天橋、漆咸道北、馬頭圍道、馬頭涌道、太子道西、太子道東、彩虹道、彩虹迴旋處及彩虹道。

行車時間表

銅鑼灣(維多利亞公園花市)開

彩虹開

班次(分)

只在農曆年初一行走

零時 30 分——上午 5 時 50 分

零時 30 分——上午 5 時 50 分

10

行車班次及時間可按乘客需求而調整。

收費表

單程每位八元(過海底隧道後收費四元)

行程時間 50 分

過海市區路線第 112 號

路程——13.8 公里

蘇屋往北角：途經廣利道、東京街、青山道、欽州街、長沙灣道、彌敦道、加士居道、漆咸道南、天橋、康莊道、海底隧道、堅拿道天橋、堅拿道東、禮頓道、摩理臣山道、天樂里、軒尼詩道、怡和街、高士威道、英皇道、電照街、渣華道、東區走廊支路、健康西街及百福道。

北角往蘇屋：途經百福道、健康中街、英皇道、高士威道、伊榮街、邊寧頓街、怡和街、軒尼詩道、堅拿道巴士專用線、堅拿道東、堅拿道西、堅拿道天橋、海底隧道、康莊道、漆咸道南、加士居道天橋、加士居道、彌敦道、長沙灣道、東京街、保安道及長發街。

行車時間表

蘇屋開

北角開

班次(分)

每日

上午 6 時 40 分——零時 30 分

上午 6 時 40 分——零時 30 分

5/10

可能額外加開冷氣雙層巴士服務。在服務時間內不應連續開出冷氣巴士。

收費表

非冷氣服務

單程每位四元五角(過海底隧道後收費二元三角)

冷氣服務

單程每位六元(過海底隧道後收費三元五角)

根據公共巴士服務條例第 13 條第 (4) 款 (b) 段的規定，獲准收取低於收費等級的車費。

行程時間 50 分

過海旅遊路線第 112S 號
(通宵服務)

路程——7.8 公里

旺角往銅鑼灣(維多利亞公園花市)：途經旺角道、彌敦道、加士居道、漆咸道南、天橋、康莊道、海底隧道、告士打道、維園道、永興街、電氣道、留仙街及興發街。

銅鑼灣(維多利亞公園花市)往旺角：途經興發街、維園道、告士打道、天橋、海底隧道、康莊道、漆咸道南、加士居道、彌敦道、亞皆老街、上海街及旺角道。

行車時間表

旺角開	銅鑼灣(維多利亞公園花市)開	班次(分)
只在農曆年初一行走		
零時 30 分——上午 5 時 16 分	零時 30 分——上午 5 時 16 分	4

行車班次及時間可按乘客需求而調整。

收費表

單程每位八元(過海底隧道後收費四元)

行程時間 40 分

過海市區路線第 113 號

路程——18.4 公里

彩虹往西環：途經彩虹迴旋處、支路、龍翔道、鳳舞街、東頭村道、聯合道、太子道西、窩打老道、培正道、公主道、天橋、康莊道、海底隧道、堅拿道天橋、堅拿道東、禮頓道、摩理臣山道、皇后大道東、金鐘道、德輔道中、禧利街、干諾道中、干諾道西、德輔道西、皇后大道西、卑路乍街及荷蘭街。

西環往彩虹：途經荷蘭街、堅彌地城海旁、皇后大道西、山道、德輔道西、干諾道西、干諾道中、急庇利街、德輔道中、金鐘道、皇后大道東、摩理臣山道、禮頓道、堅拿道西、堅拿道天橋、海底隧道、康莊道、公主道、培正道、窩打老道、太子道西、基堤道、界限街、聯合道、東頭村道、沙田坳道、彩虹道、彩虹迴旋處及彩虹通路。

行車時間表

彩虹開	西環開	班次(分)
星期一至星期六		
上午 6 時 30 分——晚上 11 時 54 分	上午 6 時 30 分——晚上 11 時 54 分	6/12
星期日及公眾假期		
上午 6 時 30 分——晚上 11 時 50 分	上午 6 時 30 分——晚上 11 時 50 分	10

收費表

單程每位四元五角(過海底隧道後收費二元三角)

行程時間 55 分

過海市區路線第 114 號**路程——11.8 公里**

深水埗碼頭往中環(港澳碼頭)：途經欽洲街、荔枝角道、南昌街、通州街、大角咀道、櫻桃街、渡船街、加士居道、康莊道、海底隧道、告士打道、夏慤道、干諾道中及港澳碼頭通路。

中環(港澳碼頭)往深水埗碼頭：途經港澳碼頭通路、干諾道中、林士街、德輔道中、金鐘道、軍器廠街、天橋、告士打道、菲林明道、灣仔碼頭巴士總站、菲林明道、港灣道、杜老誌道、鴻興道、海底隧道、康莊道、漆咸道南、加士居道、天橋、加士居道、彌敦道、亞皆老街、櫻桃街、大角咀道、界限街、海壇街及欽洲街。

行車時間表

深水埗碼頭開

中環開

班次(分)

每日

上午 6 時 35 分——晚上 7 時 50 分

上午 7 時——晚上 7 時 55 分

12/20

收費表

單程每位四元五角(過海底隧道後收費二元三角)

行程時間 45 分

過海市區路線第 116 號**路程——17 公里**

慈雲山(北)往鰂魚涌：途經慈雲山道、蒲崗村道、斧山道、斧山道天橋、彩虹道、太子道東、太子道西、馬頭涌道、馬頭圍道、漆咸道北、康莊道、海底隧道、堅拿道天橋、堅拿道東、禮頓道、摩理臣山道、天樂里、軒尼詩道、怡和街、高士威道、英皇道、基利道及祐民街。

鰂魚涌往慈雲山(北)：途經祐民街、英皇道、高士威道、伊榮街、邊寧頓街、怡和街、軒尼詩道、堅拿道巴士專用線、堅拿道東、堅拿道西、堅拿道天橋、海底隧道、康莊道、天橋、漆咸道北、馬頭圍道、馬頭涌道、太子道西、太子道東、彩虹道、斧山道天橋、斧山道、蒲崗村道及慈雲山道。

行車時間表

慈雲山(北)開

鰂魚涌開

班次(分)

每日

上午 6 時——零時 30 分

上午 6 時 30 分——零時 30 分

10/15

收費表

單程每位四元五角(過海底隧道後收費二元三角)

行程時間 60分

過海市區路線第 119 號**路程——18.3 公里**

順利往中環(港澳碼頭)：途經利安道、新利街、順清街、順景街、利安道、順安道、順天巴士總站、順安道、順利邨道、協和街、康寧道、振華道、牛頭角巴士總站、佐敦谷北道、牛頭角道、天橋、觀塘道、太子道東、太子道西、馬頭涌道、木廠街、土瓜灣道、馬頭圍道、機利士路、鶴園街、漆咸道北、康莊道、海底隧道、告士打道、夏慤道、干諾道中及港澳碼頭通路。

中環(港澳碼頭)往順利：途經港澳碼頭通路、干諾道中、林士街、德輔道中、金鐘道、軒尼詩道、菲林明道、灣仔道、摩理臣山道、禮頓道、堅拿道西、堅拿道天橋、海底隧道、康莊道、天橋、漆咸道北、蕪湖隧道、機利士路、蕪湖街、馬頭圍道、土瓜灣道、馬頭角道、馬頭涌道、太子道西、太子道東、觀塘道、牛頭角道、振華道、康寧道、協和街、秀茂坪道、順安道及利安道。

行車時間表

順利開	中環開	班次(分)
星期一至星期六 (星期日及公眾假期暫停服務)		
上午 6 時 43 分——晚上 7 時 43 分	上午 6 時 43 分——晚上 7 時 43 分	10/18

收費表

單程每位四元五角(過海底隧道後收費二元三角)

行程時間 65分

過海旅遊路線第 121 號

(通宵服務)

路程——15.9 公里

牛頭角往中環(港澳碼頭)：途經佐敦谷北道、牛頭角道、觀塘道、龍翔道、斧山道、彩虹道、太子道東、太子道西、馬頭涌道、馬頭圍道、漆咸道北、康莊道、海底隧道、堅拿道天橋、堅拿道東、禮頓道、摩理臣山道、灣仔道、菲林明道、軒尼詩道、金鐘道、德輔道中、禧利街、干諾道中及港澳碼頭通路。

中環(港澳碼頭)往牛頭角：途經港澳碼頭通路、干諾道中、林士街、德輔道中、金鐘道、軒尼詩道、菲林明道、灣仔道、摩理臣山道、禮頓道、堅拿道西、堅拿道天橋、海底隧道、康莊道、天橋、漆咸道北、馬頭圍道、馬頭涌道、太子道西、太子道東、彩虹道、彩虹通路、太子道東、觀塘道、牛頭角道及振華道。

行車時間表

彩虹開

中環(港澳碼頭)開

班次(分)

每日

零時45分——上午5時

零時45分——上午5時

15

收費表

單程每位八元(過海底隧道後收費四元)

行程時間 40分

過海旅遊路線第122號
(通宵服務)

路程——15.7公里

美孚往北角：途經長沙灣道、彌敦道、西區街、青山道、興華街、保安道、東京街、青山道、欽州街、長沙灣道、彌敦道、加士居道、漆咸道南、天橋、康莊道、海底隧道、堅拿道天橋、堅拿道東、禮頓道、摩理臣山道、天樂里、軒尼詩道、怡和街、高士威道、英皇道、書局街及海港口。

北角往美孚：途經琴行街、英皇道、高士威道、伊榮街、邊寧頓街、怡和街、軒尼詩道、堅拿道巴士專用線、堅拿道東、堅拿道西、堅拿道天橋、海底隧道、康莊道、漆咸道南、加士居道天橋、加士居道、彌敦道、長沙灣道、東京街、保安道、興華街、長沙灣道及荔枝角道。

行車時間表

美孚開

北角開

班次(分)

每日

零時45分——上午5時

零時45分——上午5時

15

收費表

單程每位八元(過海底隧道後收費四元)

不設小童半價

行程時間40分

過海市區巴士線第300號

路程——11.0公里(繁忙時間：10.2公里)

太子地鐵站往上環：途經通菜街、運動場道、彌敦道、加士居道、漆咸道南、天橋、康莊道、海底隧道、告士打道、杜老誌道、天橋、港灣道、菲林明道、軒尼詩道、金鐘道及德輔道中。

* 上午7時30分至上午9時繁忙時間之路程：途經太子道西、彌敦道、加士居道、漆咸道南、天橋、康莊道、海底隧道、告士打道、夏愨道、紅棉路、天橋、金鐘道及德輔道中。

* 上午9時至上午11時繁忙時間之路程：途經太子道西、彌敦道、加士居道、漆咸道南、天橋、康莊道、海底隧道、告士打道、杜老誌道、天橋、港灣道、菲林明道、軒尼詩道、金鐘道及德輔道中。

上環往太子地鐵站：途經禧利街、干諾道中、林士街、德輔道中、金鐘道、軒尼詩道、菲林明道、灣仔道、摩理臣山道、禮頓道、堅拿道西、堅拿道天橋、海底隧道、康莊道天橋、漆咸道南、加士居道、加士居道天橋、加士居道、彌敦道、亞皆老街、上海街、旺角道、洗衣街、太子道西及通菜街。

(上午9時15分前不會有由海底隧道繳費廣場巴士站開往上環的短程服務)

行車時間表

太子地鐵站開	上環開	班次(分)
星期一至星期六 (星期日及公眾假期暫停服務)		
上午7時30分——晚上7時10分	上午9時——晚上8時	3/8

收費表

單程每位六元(過海底隧道後收費三元五角)

上午7時30分至9時之繁忙時間收費五元五角(過海底隧道後收費三元五角)

行程時間48分(繁忙時間35分)

過海市區路線 601 號

路程——13.8 公里

秀茂坪(中)往金鐘地鐵站(東)：途經秀明道、曉光街、協和街、觀塘道、鯉魚門道、東區海底隧道、東區走廊、民康街、英皇道、高士威道、伊榮街、邊寧頓街、怡和街、軒尼詩道、盧押道、告士打道、夏慤道及樂禮街。

金鐘地鐵站(東)往秀茂坪(中)：途經德立街、添馬街、金鐘道、軒尼詩道、怡和街、高士威道、英皇道、民康街、東區走廊、東區海底隧道、鯉魚門道、觀塘道、協和街、曉光街及秀明道。

行車時間表

秀茂坪開	金鐘開	班次(分)
上午6時30分——晚上7時32分	上午6時30分——晚上7時32分	12/20

收費表

單程每位四元五角(過海底隧道後收費二元三角)

行程時間55分

過海市區路線第 606 號

路程——19 公里

彩雲往小西灣邨：途經豐盛街、清水灣道、觀塘道、偉業街、啟祥道、宏照道、常悅道、常怡道、天橋、牛頭角道、雅麗道、觀塘道、鯉魚門道、東區海底隧道、東區走廊、太安街、筲箕灣道、英皇道、康山道、英皇道、基利路、祐民街、英皇道、筲箕灣道、柴灣道、環翠道、柴灣道及22/1路。

小西灣邨往彩雲：途經 22/1 路、柴灣道、環翠道、柴灣道、筲箕灣道、英皇道、康山道、英皇道、基利路、祐民街、英皇道、筲箕灣道、太康街、東區走廊、東區海底隧道、鯉魚門道、觀塘道、協和街、同仁街、裕民坊、康寧道、牛頭角道、天橋、常怡道、常悅道、宏照道、啟祥道、偉業街、觀塘道、清水灣道、新清水灣道及豐盛街。

行車時間表

彩雲開	柴灣東開	班次(分)
上午 6 時 30 分——晚上 7 時 22 分	上午 6 時 30 分——晚上 7 時 22 分	12/20

收費表

單程每位四元五角(過隧道後收費二元三角)

行程時間 55 分

新界過海路線第 690 號

路程——21.5 公里

康盛花園往中環(港澳碼頭)：途經寶琳道、寶琳北路、L2 路、寶琳巴士總站、L2 路、寶豐路、寶康路、未命名道路、將軍澳隧道公路、將軍澳隧道、將軍澳隧道公路、將軍澳道、啟田道、鯉魚門道、東區海底隧道、東區走廊、民康街、英皇道、高士威道、伊榮街、邊寧頓街、怡和街、軒尼詩道、金鐘道、德輔道中、禧利街、干諾道中及港澳碼頭通道。

中環(港澳碼頭)往康盛花園：途經港澳碼頭通道、干諾道中、林士街、德輔道中、金鐘道、軒尼詩道、怡和街、高士威道、英皇道、民康街、東區走廊、東區海底隧道、鯉魚門道、將軍澳道、將軍澳隧道公路、將軍澳隧道、將軍澳隧道公路、未命名公路、寶康路、寶豐路、L2 路、寶琳北路及寶琳路。

行車時間表

康盛花園開	中環(港澳碼頭)開	班次(分)
星期一至星期六 (星期日及公眾假期暫停服務)		
上午 6 時 40 分——上午 8 時 55 分	上午 6 時 40 分——上午 8 時 55 分	15
下午 3 時 20 分——晚上 8 時 05 分	下午 3 時 20 分——晚上 8 時 05 分	15

收費表

來	往
康盛花園	中環(港澳碼頭)
\$6.50 過將軍澳隧道後	\$6.50 過東區海底隧道
\$6.50 \$4.50 過東區海底後	\$6.50 \$2.30 康盛花園
\$6.50 \$4.50 \$2.30 中環(港澳碼頭)	

根據公共巴士服務條例第十三條第(4)款(b)段的規定，獲准收取低於收費等級的車費。

行程時間 65 分

過海特快路線第 141 號

路程——14.9 公里

觀塘(仁愛圍)往中環(港澳碼頭)：途經同仁街、裕民坊、康寧道、牛頭角道、天橋、常怡道、常悅道、宏照道、啟祥道、機場隧道、東九龍高架公路、漆咸道北、康莊道、海底隧道、堅拿道天橋、堅拿道東、禮頓道、摩理臣山道、灣仔道、菲林明道、軒尼詩道、金鐘道、德輔道中、禧利街、干諾道中及港澳碼頭通路。

中環(港澳碼頭)往觀塘(仁愛圍)：途經港澳碼頭通路、干諾道中、林士街、德輔道中、金鐘道、軒尼詩道、菲林明道、灣仔道、摩理臣山道、禮頓道、堅拿道西、堅拿道天橋、海底隧道、康莊道、天橋、漆咸道北、東九龍高架公路、機場隧道、啟祥道、宏光道、常悅道、常怡道、天橋、牛頭角道、康寧道、物華街及輔仁街。

行車時間表

觀塘開	中環開	班次(分)
星期一至星期六 (星期日及公眾假期暫停服務)		
上午 7 時——上午 8 時 22 分	上午 7 時——上午 8 時 22 分	7/8
下午 4 時 50 分——晚上 8 時	下午 4 時 50 分——晚上 8 時	10

收費表

單程每位五元三角

(方向：往中環——過東九龍高架公路後收費四元五角)

(方向：往中環——過海底隧道後收費二元三角)

(方向：往觀塘——過海底隧道後收費二元七角)

行程時間 45 分

九龍市區冷氣豪華巴士路線第 203 號

路程——16.1 公里

達之路往尖沙咀東部(循環綫)：途經達之路、牡丹路、海棠路、達之路、大坑東道、界限街、勵德街、太子道西、彌敦道、梳士巴利道、科學館道、加連威老道、漆咸道南、梳士巴利道、彌敦道、旺角道、洗衣街、太子道西、通菜街、界限街、大坑東道、達之路、牡丹路、海棠路及達之路。

行車時間表

達之路開	班次(分)
星期一至星期六	
上午 7 時 30 分——下午 6 時 30 分	12/20
星期日及公眾假期	
上午 7 時 30 分——下午 6 時 30 分	16/20

收費表

單程每位五元五角

(彌敦道 / 豉油街交界處往尖沙咀東部——\$3.50)

(由香格里拉酒店外的梳士巴利道前往達之路——\$5.50)

(彌敦道 / 加士居道交界處往達之路——\$3.50)

根據公共巴士服務條例第13條第(4)款(b)段的規定，獲准收取低於收費等級的車費。

行程時間 70 分

九龍冷氣豪華巴士路線第 208 號

路程——7.9 公里

尖沙咀東部(梳士巴利道)往廣播道：途經梳士巴利道、彌敦道、窩打老道、界限街、伯爵街、太子道西、喇沙利道、禧福道、聯福道、聯合道及廣播道。

廣播道往尖沙咀東部(梳士巴利道)：途經廣播道、聯合道、聯福道、禧福道、喇沙利道、太子道西、窩打老道、彌敦道、梳士巴利道、科學館道、麼地道、麼地里及梳士巴利道。

行車時間表

尖沙咀東部開

廣播道開

班次(分)

星期一至星期六

上午 6 時 27 分——晚上 11 時 20 分

上午 5 時 50 分——晚上 10 時 45 分

7/15

星期日及公眾假期

上午 9 時 37 分——晚上 7 時 37 分

上午 9 時——晚上 7 時

15

收費表

單程每位六元

(窩打老道 / 亞皆老街交界處往尖沙咀東部——\$3.50)

(窩打老道 / 梭樞道交界處往廣播道——\$3.50)

根據公共巴士服務條例第13條第(4)款(b)段的規定，獲准收取低於收費等級的車費。

行程時間 33 分

九龍冷氣豪華巴士路線第 211 號

路程——5.1 公里

翠竹花園往黃大仙地鐵站(循環線)：途經翠竹街、穎竹街、竹園道、馬仔坑道、龍翔道、蒲崗村道、鳳德道、沙田坳道、黃大仙道、馬仔坑道、竹園道、穎竹街及翠竹街。

行車時間表

翠竹花園開

班次(分)

星期一至星期六

上午6時——零時20分

2/4

星期日及公眾假期

上午6時——零時20分

2/4

收費表

單程每位二元三角

(翠竹花園至黃大仙地鐵站收費二元三角)

(黃大仙地鐵站至翠竹花園收費二元三角)

(竹園道東行天虹小學對面至翠竹花園收費一元二角)

根據公共巴士服務條例第13條第(4)款(b)段的規定，獲准收取低於收費等級的車費。

行程時間20分

九龍冷氣豪華巴士路線第212號

路程——6.6公里

黃埔花園往深水埗碼頭：途經德康街、紅磡道、紅磡南道、紅磡灣街、未命名道路、機利士路、蕪湖街、漆咸道北、加士居道、加士居道天橋、加士居道、彌敦道、荔枝角道、界限街、海壇街及欽洲街。

深水埗碼頭往黃埔花園：經欽洲街、荔枝角道、彌敦道、加士居道、漆咸道北、蕪湖街隧道、機利士道、蕪湖街、德民街及德安街。

行車時間表

黃埔花園開

深水埗碼頭開

班次(分)

上午6時30分——晚上11時30分

上午6時30分——晚上10時52分

8/15

收費表

單程每位四元

(彌敦道676號外往黃埔花園收費三元五角)

(荔枝角道87號外往深水埗碼頭收費三元五角)

根據公共巴士服務條例第13條第(4)款(b)段的規定，獲准收取低於收費等級的車費。

行程時間36分

九龍冷氣豪華巴士路線第219M號

路程——3.7公里

麗港城往觀塘(裕民坊)(循環線)：途經偉業街、茶果嶺道、鯉魚門道、觀塘道、協和街、同仁街、裕民坊、康寧道、觀塘道、鯉魚門道、CK1路、茶果嶺道及偉業街。

*行車時間表**麗港城開**班次(分)*

上午6時——午夜12時

5/10

收費表

單程每位二元三角

根據公共巴士服務條例第13條第(4)款(b)段的規定，獲准收取低於收費等級的車費。

行程時間17分

九龍冷氣豪華巴士路線第224M號*路程——3.3公里*

德福花園往九龍灣(循環線)：途經未命名道路、德福天橋、偉業街、啟祥道、宏光道、常悅道、宏照道、啟祥道、天橋、偉業街、德福天橋及未命名道路。

*行車時間表**德福花園開**班次(分)*

上午6時——晚上9時

7/15

收費表

單程每位一元八角

根據公共巴士服務條例第13條第(4)款(b)段的規定，獲准收取低於收費等級的車費。

行程時間11分

過海市區冷氣巴士路線第301號*路程——5.4公里*

紅磡(繳費廣場)往中環：途經康莊道、海底隧道、告士打道、夏慤道、紅棉路、天橋、金鐘道及德輔道中。

*行車時間表**紅磡(繳費廣場)開**班次(分)**星期一至星期五*

上午8時——上午9時13分

3/5

星期六

上午8時——上午9時13分

3/6

(星期日及公眾假期休息)

收費表

單程每位五元五角(過海底隧道後收費三元五角)

行程時間 18分

市區過海冷氣巴士路線第 302 號

路程——21.9 公里

慈雲山(北)往上環：途經慈雲山道、蒲崗村道、彩虹道、彩虹通路、太子道東、觀塘道、偉業街、啟祥道、啟福道、觀塘繞道、鯉魚門道、東區海底隧道、東區走廊、維園道、告士打道、夏慤道、紅棉路、天橋、金鐘道及德輔道中。

行車時間表

慈雲山(北)開

班次(分)

星期一至星期六
(星期日及公眾假期休息)

上午 7 時 40 分——上午 8 時 20 分

7/10

收費表

單程每位七元

(過東區海底隧道後每位三元五角)

行程時間 40 分

過海冷氣巴士路線第 303 號

路程——28.9 公里

耀安往上環：途經耀安邨通路、恒康街、馬鞍山路、恆德街、亞公角街、大涌橋路、小瀝源路、大老山隧道、觀塘繞道、鯉魚門道、東區海底隧道、東區走廊、維園道、告士打道、夏慤道、紅棉路、金鐘道及德輔道中。

行車時間表

耀安開

星期一至星期六
(星期日及公眾假期暫停服務)

上午 7 時 40 分

上午 7 時 50 分

上午 8 時

上午 8 時 10 分

收費表

耀安

\$13.00				沙田第一城
\$13.00	\$12.00			東隧收費廣場
\$13.00	\$12.00	\$6.50		過東隧後
\$13.00	\$12.00	\$6.50	\$3.50	上環

* 一九九二年五月十八日至一九九二年九月三十日期間收取優惠車費十二元五角。
根據公共巴士服務條例第13條第(4)款(b)段的規定，獲准收取低於收費等級的車費。
行程時間 50分

過海冷氣巴士路線第305號

路程——18.4公里

美林往上環：途經美林邨通路、美田路、車公廟路、顯徑街、富健街、田心街、紅梅谷路、獅子山隧道、窩打老道、公主道、康莊道、海底隧道、告士打道、夏慤道、紅棉路、金鐘道及德輔道中。

行車時間表

美林開

星期一至星期六
(星期日及公眾假期暫停服務)

上午7時40分

上午7時50分

收費表

美林

\$12.00				過獅子山隧道後
\$12.00	\$6.50			海底隧道繳費廣場
\$12.00	\$6.50	\$6.00		過海底隧道後
\$12.00	\$6.50	\$6.00	\$3.50	上環

* 一九九二年五月十八日至一九九二年九月三十日期間收取優惠車費十一元五角。
根據公共巴士服務條例第13條第(4)款(b)段的規定，獲准收取低於收費等級的車費。
行程時間 60分

過海冷氣巴士線第307號

路程——36.3公里

大埔中心往上環：途經安慈路、安祥路、寶鄉街、廣福道、大埔公路元洲仔段、吐露港公路、大老山公路、大老山隧道、觀塘繞道、鯉魚門道、東區海底隧道、東區走廊、維園道、告士打道、夏慤道、紅棉路、金鐘道及德輔道中。

行車時間表

大埔中心開

星期一至星期六
(星期日及公眾假期暫停服務)

上午7時30分
上午7時40分
上午7時45分
上午7時50分
上午7時55分

收費表

大埔中心

\$15.00 大老山隧道繳費廣場
\$15.00 \$12.00 東區海底隧道繳費廣場
\$15.00 \$12.00 \$6.50 過東區海底隧道
\$15.00 \$12.00 \$6.50 \$3.50 上環

* 一九九二年五月十八日至一九九二年九月三十日期間收取優惠車費十四元五角。

根據公共巴士服務條例第13條第(4)款(b)段的規定，獲准收取低於收費等級的車費。

行程時間60分

過海市區冷氣巴士路線第312號

路程——6.5公里

紅磡(繳費廣場)往北角：途經康莊道、海底隧道、堅拿道天橋、堅拿道東、禮頓道、摩理臣山道、天樂里、軒尼詩道、怡和街、高士威道、英皇道、油街、電氣道及渣華道(39號)。

行車時間表

紅磡(繳費廣場)開

班次(分)

星期一至星期五

上午7時55分——上午9時12分

7/10

星期六

上午8時10分——上午9時10分

15

(星期日及公眾假期暫停服務)

收費表

單程每位五元五角(過海底隧道後收費三元五角)

行程時間24分

過海冷氣巴士路線第 336 號

路程——19.2 公里

梨木樹往上環：途經梨樹路、和宜合道、青山公路、蝴蝶谷道、荔枝角道、西九龍走廊、塘尾道、渡船街、告士打道、天橋、漆咸道南、康莊道、海底隧道、告士打道、夏慤道、紅棉路、金鐘道及德輔道中。

金鐘(東)往梨木樹：途經德立街、添馬街、金鐘道、軒尼詩道、菲林明道、灣仔道、摩理臣山道、堅拿道西、堅拿道天橋、海底隧道、康莊道、漆咸道、加士居道、天橋、渡船街、塘尾道、荔枝角道、黃竹街、長沙灣道、荔枝角橋、葵涌道、昌榮路迴旋處、昌榮路、和宜合道及昂磡路。

行車時間表

金鐘(東)開

梨木樹開

星期一至星期六

(星期日及公眾假期暫停服務)

上午 6 時 50 分(中巴)

上午 7 時 30 分(九巴)

上午 7 時 40 分(九巴)

上午 7 時 50 分(中巴)

收費表

單程每位十元(一九九二年九月三十日前收費九元五角，以作推廣。)

(往梨木樹方向——八元)

(往梨木樹方向過海底隧道後——四元五角)

(往上環方向過海底隧道後——三元五角)

行程時間 50 分

過海冷氣巴士路線第 337 號

路程——21.7 公里

中環(港澳碼頭)往葵盛(東)：途經港澳碼頭通路、干諾道中、林士街、德輔道中、金鐘道、軒尼詩道、菲林明道、灣仔道、摩理臣山道、堅拿道西、堅拿道天橋、海底隧道、康莊道、漆咸道、加士居道、天橋、渡船街、塘尾道、荔枝角道、荔枝角橋、葵涌道、葵富路、興芳路、大窩口道、葵盛圍、葵聯路、葵盛圍、大窩口道、葵盛圍及葵聯路。

葵盛(東)往上環：途經葵聯路、葵盛圍、大窩口道、興芳路、荃灣路、葵涌道、荔枝角道、西九龍走廊、塘尾道、渡船街、加士居道、天橋、漆咸道南、康莊道、海底隧道、告士打道、夏慤道、紅棉路、金鐘道及德輔道中。

行車時間表

中環(港澳碼頭)開

葵盛(東)開

星期一至星期六

(星期日及公眾假期暫停服務)

上午6時45分

——

——

——

上午7時45分(中巴)

上午7時55分(九巴)

收費表

單程每位十元

(往葵盛(東)方向——八元)

(往葵盛(東)方向——過海底隧道後收費四元五角)

(往中環(港澳碼頭)方向——過海底隧道後收費三元五角)

根據公共巴士服務條例第13條第(4)款(b)段的規定，獲准收取低於收費等級的車費。

行程時間55分

過海旅遊路線第348號

路程——21.9公里

中環(港澳碼頭)：途經港澳碼頭通路、干諾道中、林士街、德輔道中、金鐘道、軒尼詩道、菲林明道、灣仔道、摩理臣山道、堅拿道西、堅拿道天橋、海底隧道、康莊道、漆咸道、加士居道、天橋、渡船街、塘尾道、荔枝角道、荔枝角橋、葵涌道、荃灣路、葵青路、青衣大橋、青衣鄉事會路、楓樹窩路、担杆山路、担杆山迴旋處及青敬路。

長安邨往上環：途經担杆山路、担杆山迴旋處、楓樹窩路、青衣西路、青康路、青衣路、青衣大橋、葵青路、荃灣路、葵涌道、荔枝角道、西九龍走廊、塘尾道、渡船街、加士居道、天橋、漆咸道、康莊道、海底隧道、告士打道、夏慤道、紅棉路、金鐘道及德輔道中。

行車時間表

中環開

長安邨開

星期一至星期六

(星期日及公眾假期暫停服務)

上午6時40分(中巴)

上午7時35分(九巴)

上午7時45分(中巴)

收費表

單程每位十二元

(往長安邨方向十元)*

(往長安邨方向——過海底隧道後收費七元)

(往中環方向——過海底隧道後收費三元五角)

* 根據公共巴士服務條例第13條第(4)款(b)段的規定，獲准收取低於收費等級的車費。

行程時間60分

九龍冷氣豪華巴士路線第 A1 號

路程——11.9 公里

機場往尖沙咀(循環線)：途經世運道、譚公道、馬頭圍道、漆咸道北、漆咸道南、金馬倫道、加拿芬道、金巴利道、彌敦道、梳士巴利道、天星碼頭巴士總站、梳士巴利道、漆咸道南、漆咸道北、東九龍高架公路、機場隧道、宋皇台道、世運道、協調道、啟揚道、協調道及機場公共交通總站。

行車時間表

機場開	班次(分)
上午 7 時——午夜 12 時	15

收費表

單程每位八元

根據公共巴士服務條例第 13 條第 (4) 款 (b) 段的規定，獲准收取低於收費等級的車費。

行程時間 54 分

過海冷氣豪華巴士路線第 A2 號

路程——11 公里

機場往中環(港澳碼頭)：途經世運道、宋皇台道*、土瓜灣道、新山道、東九龍高架公路、漆咸道北、康莊道、海底隧道、告士打道、夏慤道、干諾道中及港澳碼頭通路。

* 上午九時三十分前開出的班次將改經譚公道及馬頭圍道。

中環(港澳碼頭)往機場：途經港澳碼頭通路、干諾道中、林士街、德輔道中、遮打道、美利道、金鐘道、軒尼詩道、菲林明道、會議道、港灣道、杜老誌道、鴻興道、海底隧道、康莊道、漆咸道北、東九龍高架公路、機場隧道、宋皇台道、世運道、協調道、啟揚道、協調道及機場公共交通總站。

行車時間表

機場開	中環開	班次(分)
	星期一至星期六	
上午 6 時 50 分——午夜 12 時	上午 7 時 30 分——零時 20 分	15/20
	星期日	
上午 6 時 50 分——午夜 12 時	上午 7 時 25 分——零時 15 分	12/20

收費表

單程每位十二元

(方向：往中環——過機場後收費十元)

——過海底隧道後收費六元)

往機場——過海底隧道後收費八元)

預購的通天巴士車票適用於此路線

根據公共巴士服務條例第 13 條第 (4) 款 (b) 段的規定，獲准收取低於收費等級的車費。

行程時間 38 分

過海冷氣豪華巴士路線第 A3 號

路程——16.8 公里

機場往銅鑼灣(循環線)：途經世運道、宋皇台道*、土瓜灣道、新山道、東九龍高架公路、漆咸道北、康莊道、海底隧道、天橋、告士打道、加寧街、京士頓街、百德新街、記利佐治街、告士打道、波斯富街、禮頓道†、希慎道、新寧道、禮頓道、堅拿道西、堅拿道天橋、海底隧道、康莊道、漆咸道北、東九龍高架公路、機場隧道、宋皇台道、世運道、協調道、啟揚道、協調道及機場公共交通總站。

* 上午九時三十分前開出的班次將改經譚公道及馬頭圍道。

† 在跑馬地賽馬日實行交通改道措施期間，本路線巴士將改經禮頓道、邊寧頓街、怡和街、軒尼詩道、堅拿道東及堅拿道西。

行車時間表

機場開

班次(分)

上午 6 時 55 分——午夜 12 時

15/20

收費表

單程每位十二元(在九龍過機場後往銅鑼灣收費十元)

(銅鑼灣往機場收費十二元)

(過海底隧道後往機場收費八元)

預購的通天巴士車票適用於此路線

根據公共巴士服務條例第 13 條第 (4) 款 (b) 段的規定，獲准收取低於收費等級的車費。

行程時間 54 分

新大嶼山巴士(1973)有限公司的服務

大嶼山路線第1號

路程——21.4 公里

梅窩往大澳：途經嶼南道、羌山道及大澳道。

大澳往梅窩：途經大澳道、羌山道及嶼南道。

行車時間表

梅窩開

大澳開

星期一至星期六
(公眾假期除外)

	上午6時	‡	上午5時15分
‡	上午6時15分	‡	上午6時
	上午6時45分	‡	上午7時
T‡	上午7時	T‡	上午7時10分
‡	上午8時15分		上午7時30分
T‡	上午9時	‡	上午8時
	上午9時30分	T‡	上午8時15分
‡	上午10時		上午8時30分
	上午10時30分	‡	上午9時05分
‡	上午11時		上午9時30分
	上午11時45分	‡	上午10時
‡	中午12時		上午10時30分
	下午12時30分	T‡	上午11時
‡	下午12時50分		上午11時30分
	下午1時30分	‡	中午12時
‡	下午2時		下午12時30分
	下午2時30分	‡	下午1時
T‡	下午3時		下午1時30分
	下午3時30分	T‡	下午2時
T‡	下午4時		下午2時30分
	下午4時30分	‡	下午3時
T‡	下午5時		下午3時30分
	下午5時30分	T‡	下午4時
‡	下午6時30分		下午4時30分
‡	晚上7時30分	‡	下午5時
‡	晚上8時30分	‡	下午5時30分
‡	晚上9時30分	‡	下午6時30分
‡	晚上10時15分	‡	晚上8時
‡X	晚上11時15分	‡	晚上9時
‡	零時30分	‡S	晚上10時15分
‡S	凌晨1時30分		

梅窩開

大澳開

星期日及公眾假期

	上午6時	‡	上午5時15分
‡	上午6時15分	‡	上午6時
	上午6時45分	‡	上午7時
T‡	上午7時	T‡	上午7時10分
‡	上午8時15分		上午7時15分
§	上午8時30分	‡	上午8時
T‡	上午9時	T‡	上午8時15分
§	上午9時15分	§	上午8時30分
	上午9時30分	‡	上午9時
§	上午9時45分	§	上午9時15分
‡	上午10時		上午9時30分
§	上午10時15分	§	上午9時45分
	上午10時30分	T‡	上午10時
#	上午10時30分	§	上午10時15分
§	上午10時45分		上午10時30分
T‡	上午11時	§	上午10時45分
§	上午11時15分	T‡	上午11時
	上午11時30分	§	上午11時15分
§	上午11時45分	#	上午11時15分
T‡	正午12時		上午11時30分
§	下午12時15分	§	上午11時45分
#	下午12時30分	‡	正午12時
	下午12時30分	§	下午12時15分
T‡	下午1時		下午12時30分
§	下午1時15分	§	下午12時45分
	下午1時30分	T‡	下午1時
§	下午1時45分	#	下午1時15分
T‡	下午2時		下午1時30分
#	下午2時	§	下午1時45分
§	下午2時15分	T‡	下午2時
	下午2時30分	§	下午2時15分
§	下午2時45分		下午2時30分
T‡	下午3時	§	下午2時45分
§	下午3時15分	#	下午2時45分
	下午3時30分	‡	下午3時
#	下午3時30分	§	下午3時15分
§	下午3時45分		下午3時30分
‡	下午4時	§	下午3時45分
§	下午4時15分	T‡	下午4時
	下午4時30分	§	下午4時15分
§	下午4時45分	#	下午4時15分
T‡	下午5時		下午4時30分
§	下午5時15分	§	下午4時45分
	下午5時30分	T‡	下午5時

梅窩開

大澳開

星期日及公眾假期

T ‡	下午6時	§	下午5時15分
‡	下午6時30分		下午5時30分
‡	晚上7時30分	§	下午5時45分
‡*	晚上9時	‡	下午6時
‡†	晚上10時	§	下午6時15分
‡	晚上11時15分	‡	下午6時30分
‡	零時30分	‡	晚上7時
		‡	晚上8時
			晚上8時
		‡	晚上9時

§ 如天氣許可

‡ 有女售票員及雙程分段收費的班次

* 開出兩班：一班往大澳，另一班是往石壁的短程班次

† 開出兩班：一班往大澳，另一班是往塘福的短程班次

X 星期一至五(公眾假期除外)行經蔴埔坪的班次

S 只於星期六午夜行走

冷氣巴士服務

T 經梅窩舊市

可增加班次以應付乘客需求。

收費表

(A) 由單人操作的班次

星期一至六(公眾假期除外)

單程每位六元二角

方向：往大澳——	過貝澳後	\$5.50
	過礮石灣後	\$4.40
	過塘福後	\$3.00
	過石壁後	\$2.30
	過羌山後	\$1.10
方向：往梅窩——	過羌山後	\$5.50
	過石壁後	\$4.40
	過水口後	\$3.00
	過長沙村後	\$2.30
	過貝澳後	\$1.70
	過南山後	\$1.10

星期日及公眾假期

單程每位十元

方向：往大澳——	過貝澳後	\$8.80
	過礮石灣後	\$7.30
	過塘福後	\$5.90
	過石壁後	\$3.30
	過羌山後	\$2.40

方向：往梅窩——過羌山後	\$8.80
過石壁後	\$7.30
過水口後	\$5.90
過長沙村後	\$3.30
過貝澳後	\$3.00
過南山後	\$2.40

(B) 有女售票員及雙程分段收費的班次

星期一至六
(公眾假期除外)

段數	梅窩													
1	\$1.10	梅窩舊市												
2	\$1.10	\$1.10	南山											
3	\$1.70	\$1.70	\$1.10	貝澳										
4	\$2.30	\$2.30	\$1.10	\$1.10	礮石灣									
5	\$2.30	\$2.30	\$1.90	\$1.10	\$1.10	長沙村								
6	\$3.00	\$3.00	\$2.30	\$1.90	\$1.10	\$1.10	長沙灘							
7	\$3.00	\$3.00	\$3.00	\$2.30	\$1.90	\$1.10	\$1.10	塘福						
8	\$3.00	\$3.00	\$3.00	\$3.00	\$2.30	\$1.90	\$1.10	\$1.10	水口					
9	\$4.40	\$4.40	\$4.40	\$3.00	\$3.00	\$3.00	\$2.30	\$1.90	\$1.10	石壁				
10	\$5.50	\$5.50	\$4.40	\$4.40	\$3.00	\$3.00	\$3.00	\$2.30	\$1.90	\$1.10	羌山			
11	\$6.20	\$6.20	\$5.50	\$4.40	\$4.40	\$3.00	\$3.00	\$3.00	\$2.30	\$1.90	\$1.10	牛過田		
12	\$6.20	\$6.20	\$6.20	\$5.50	\$4.40	\$4.40	\$4.40	\$3.00	\$3.00	\$2.30	\$1.10	\$1.10	大澳	

星期日及公眾假期

段數	梅窩													
1	\$ 2.40	梅窩舊市												
2	\$ 2.40	\$ 2.40	南山											
3	\$ 3.00	\$ 3.00	\$ 2.40	貝澳										
4	\$ 3.30	\$ 3.30	\$ 2.40	\$2.40	礮石灣									
5	\$ 3.30	\$ 3.30	\$ 3.30	\$2.40	\$2.40	長沙村								
6	\$ 5.90	\$ 5.90	\$ 3.30	\$3.30	\$2.40	\$2.40	長沙灘							
7	\$ 5.90	\$ 5.90	\$ 5.90	\$3.30	\$3.30	\$2.40	\$2.40	塘福						
8	\$ 5.90	\$ 5.90	\$ 5.90	\$5.90	\$3.30	\$3.30	\$2.40	\$2.40	水口					
9	\$ 7.30	\$ 7.30	\$ 7.30	\$5.90	\$5.90	\$5.90	\$3.30	\$3.30	\$2.40	石壁				
10	\$ 8.80	\$ 8.80	\$ 7.30	\$7.30	\$5.90	\$5.90	\$5.90	\$3.30	\$3.30	\$2.40	羌山			
11	\$10.00	\$10.00	\$ 8.80	\$7.30	\$7.30	\$5.90	\$5.90	\$5.90	\$3.30	\$3.30	\$2.40	牛過田		
12	\$10.00	\$10.00	\$10.00	\$8.80	\$7.30	\$7.30	\$7.30	\$5.90	\$5.90	\$3.30	\$2.40	\$2.40	大澳	

冷氣巴士

星期日及公眾假期

單程每位 13 元

方向：往大澳——過貝澳後	\$13.00
過塘福後	\$ 8.50
過羌山後	\$ 3.50
方向：往梅窩——過羌山後	\$13.00
過塘福後	\$ 8.50
過貝澳後	\$ 4.00

行程時間 45 分

大嶼山路線第2號

路程——20 公里

梅窩往昂坪：途經嶼南道、羌山道、深屈道及昂坪通路。

昂坪往梅窩：途經昂坪通路、深屈道、羌山道及嶼南道。

行車時間表

梅窩開

昂坪開

星期一至六
(公眾假期除外)

	上午8時20分		上午7時
	上午9時35分		上午8時30分
	上午10時35分		上午9時30分
#	上午10時35分		上午10時30分
	上午11時35分		上午11時30分
#	上午11時35分	#	上午11時30分
	下午12時35分		下午12時30分
#	下午12時35分	#	下午12時30分
	下午1時35分		下午1時30分
#	下午1時35分	#	下午1時30分
	下午2時35分		下午2時30分
#	下午2時35分	#	下午2時30分
	下午3時35分		下午3時30分
#	下午3時35分	#	下午3時30分
	下午4時35分		下午4時30分
	下午5時35分		下午5時30分
	下午6時35分		下午6時30分
			晚上7時30分

在四月至十月間，用冷氣巴士行走的特別班次。

星期日及公眾假期

	上午8時20分		上午7時
†*	上午8時30分		上午8時30分
*	上午8時45分		上午9時30分
	上午9時	*	上午9時45分
*	上午9時15分		上午10時
	上午9時30分	*	上午10時15分
*	上午9時45分	#	上午10時45分
#	上午10時		上午11時
	上午10時	*	上午11時15分
。	上午10時		上午11時30分
*	上午10時15分	*	上午11時45分
	上午10時30分		正午12時
*	上午10時45分	#	下午12時15分
	上午11時	*	下午12時15分
。	上午11時	*	下午12時30分
*	上午11時15分	*	下午12時45分

梅窩開

昂坪開

星期日及公眾假期

上午 11 時 30 分
 上午 11 時 30 分
 * 上午 11 時 45 分
 下午 12 時 30 分
 * 下午 12 時 45 分
 下午 1 時
 †* 下午 1 時 15 分
 # 下午 1 時 30 分
 † 下午 1 時 30 分
 * 下午 1 時 45 分
 下午 2 時
 * 下午 2 時 15 分
 下午 2 時 30 分
 * 下午 2 時 45 分
 下午 3 時
 # 下午 3 時
 * 下午 3 時 15 分
 下午 3 時 30 分
 * 下午 3 時 45 分
 下午 4 時
 * 下午 4 時 15 分
 下午 4 時 30 分
 下午 5 時
 下午 5 時 30 分
 下午 6 時 50 分

下午 1 時
 * 下午 1 時 15 分
 下午 1 時 30 分
 * 下午 1 時 45 分
 下午 1 時 45 分
 下午 2 時
 # 下午 2 時 15 分
 * 下午 2 時 15 分
 下午 2 時 30 分
 * 下午 2 時 45 分
 下午 3 時
 * 下午 3 時 15 分
 下午 3 時 30 分
 # 下午 3 時 45 分
 下午 4 時
 * 下午 4 時 15 分
 下午 4 時 30 分
 * 下午 4 時 45 分
 下午 5 時
 下午 5 時 15 分
 下午 5 時 30 分
 * 下午 5 時 45 分
 下午 6 時
 下午 6 時 30 分
 下午 6 時 45 分
 晚上 7 時 40 分

† 按需求提供服務

* 如天氣惡劣，班次可能取消

冷氣豪華巴士

◦ 由貝澳往昂坪的特別班次
 可增加班次以應付乘客需求。

收費表

星期一至六
 (公眾假期除外)

往				來			
梅窩				昂坪			
\$7.80	石壁			\$2.30	羌山		
\$7.80	\$3.50	羌山		\$7.80	\$5.50	石壁	
\$7.80	\$3.50	\$2.30	昂坪	\$7.80	\$5.50	\$4.40	水口
				\$7.80	\$5.50	\$4.40	\$3.00 長沙村
				\$7.80	\$5.50	\$4.40	\$3.00 \$2.30 貝澳
				\$7.80	\$5.50	\$4.40	\$3.00 \$2.30 \$1.70 梅窩

星期日及公眾假期

單層巴士

往			來		
梅窩			昂坪		
\$13.20	石壁		\$4.40	羌山	
\$13.20	\$6.80	羌山	\$13.20	\$8.80	石壁
\$13.20	\$6.80	\$4.40	昂坪	\$13.20	\$8.80
			\$7.30	水口	
			\$13.20	\$8.80	\$7.30
			\$5.90	長沙村	
			\$13.20	\$8.80	\$7.30
			\$5.90	\$3.30	貝澳
			\$13.20	\$8.80	\$7.30
			\$5.90	\$3.30	\$3.00
					梅窩

冷氣巴士：單程每位十七元

方向：往昂坪 過石壁後 \$10.00

過羌山後 \$ 6.30

方向：往梅窩 過羌山後 \$13.00

過塘福後 \$ 8.50

過貝澳後 \$ 4.00

由貝澳往昂坪的特別班次：單程每位十三元二角

行程時間

單層巴士——45分

冷氣巴士——45分

大嶼山路線第2R號
(旅遊路線)

路程——7.8公里

大澳往昂坪：經大澳道、羌山道、深屈道及昂坪道。

昂坪往大澳：經昂坪道、深屈道、羌山道及大澳道。

行車時間表

大澳開

昂坪開

星期日及公眾假期

上午7時45分

上午7時30分

上午10時

上午10時15分

上午11時

上午11時15分

正午12時

正午12時15分

下午1時

下午1時15分

下午2時

下午2時15分

下午3時

下午3時15分

收費表

		往			來
大澳			昂坪		
\$6.80	羌山		\$6.80	羌山	
\$6.80	\$4.40	昂坪	\$6.80	\$2.40	大澳

行程時間 18 分

大嶼山路線第 3 號

路程——17.5 公里

梅窩往東涌：途經嶼南道及東涌道。

東涌往梅窩：途經東涌道及嶼南道。

行車時間表

梅窩開

東涌開

星期一至六
(公眾假期除外)

上午 7 時 50 分
上午 9 時 35 分
上午 10 時 35 分
上午 11 時 35 分
下午 1 時 35 分
下午 2 時 35 分
下午 3 時 35 分
下午 4 時 35 分
下午 6 時 35 分

上午 6 時
上午 7 時 15 分
上午 8 時 35 分
上午 10 時 30 分
下午 1 時 30 分
下午 2 時 30 分
下午 3 時 30 分
下午 4 時 30 分
下午 5 時 30 分
晚上 7 時 15 分

星期日及公眾假期

上午 7 時 50 分
上午 9 時 35 分
上午 10 時 35 分
上午 11 時 35 分
下午 1 時 35 分
下午 2 時 35 分
下午 3 時 35 分
下午 4 時 35 分
下午 6 時 35 分

上午 6 時
上午 7 時 15 分
上午 8 時 35 分
上午 10 時 30 分
上午 11 時 30 分
下午 1 時 30 分
下午 2 時 30 分
下午 3 時 30 分
* 下午 4 時
下午 4 時 30 分
下午 5 時 30 分
晚上 7 時 15 分

* 如天氣許可

收費表

星期一至六
(公眾假期除外)

往				來			
梅窩				東涌			
\$5.50	貝澳			\$3.00	嶼南醫院		
\$5.50	\$4.40	嶼南醫院		\$5.50	\$2.30	貝澳	
\$5.50	\$4.40	\$3.00	石門甲	\$5.50	\$2.30	\$1.70	梅窩
\$5.50	\$4.40	\$3.00	\$1.10 東涌				

星期日及公眾假期

往				來			
梅窩				東涌			
\$8.80	貝澳			\$5.20	嶼南醫院		
\$8.80	\$7.30	嶼南醫院		\$8.80	\$3.30	貝澳	
\$8.80	\$7.30	\$5.90	石門甲	\$8.80	\$3.30	\$3.00	梅窩
\$8.80	\$7.30	\$5.90	\$2.40 東涌				

行程時間 45 分

大嶼山路線第 4 號

路程——10.1 公里

梅窩往塘福：途經嶼南道。

塘福往梅窩：途經嶼南道。

行車時間表

梅窩開

塘福開

星期一至六
(公眾假期除外)

上午 6 時	上午 5 時 30 分
上午 7 時	上午 6 時 30 分
上午 7 時 35 分	†上午 6 時 35 分
†上午 8 時 15 分	†上午 7 時 40 分
†上午 8 時 45 分	上午 8 時 10 分
上午 9 時 30 分	†上午 8 時 45 分
上午 10 時 30 分	上午 9 時 15 分
†上午 11 時 30 分	上午 10 時
下午 12 時 30 分	上午 11 時
下午 1 時 30 分	中午 12 時
下午 2 時 30 分	下午 1 時
	下午 2 時

梅窩開

塘福開

星期一至六
(公眾假期除外)

下午3時30分
下午4時30分
下午5時30分
下午6時30分
晚上7時30分
晚上8時30分
晚上10時15分

下午3時
下午4時
†下午5時
下午6時
晚上7時

† (a) 上午6時35分，上午7時40分，上午8時45分由水口往梅窩。

† (b) 上午8時15分由梅窩經蔴埔坪監獄往水口。

† (c) 上午11時30分由梅窩往蔴埔坪監獄。

† (d) 下午5時(下午4時55分由蔴埔坪監獄經塘福)往梅窩。
(星期一至星期六、公眾假期除外)

梅窩開

塘福開

星期日及公眾假期

上午7時35分
†上午8時15分
上午9時
上午9時30分
上午10時
上午10時30分
上午11時
上午11時30分
中午12時
下午12時30分
下午1時
下午1時30分
下午2時
下午2時30分
下午3時
下午3時30分
下午4時
下午4時30分
下午5時
下午5時30分
下午6時
下午6時30分
晚上7時30分
*晚上10時

†上午6時35分
†上午7時30分
上午8時10分
†上午8時45分
上午9時30分
上午10時
上午10時30分
上午11時
上午11時30分
中午12時
下午1時
下午1時30分
下午2時
下午2時30分
下午3時
下午3時30分
下午4時
下午4時30分
下午5時
下午5時30分
下午6時
下午6時30分
晚上7時
晚上9時30分

† (a) 上午6時35分，上午7時40分，上午8時45分由水口往梅窩。

† (b) 上午8時15分由梅窩經蔴埔坪監獄往水口。

* 大嶼山路綫第一號的短途綫。

收費表

星期一至六
(公眾假期除外)

往			來		
梅窩			塘福/水口		
\$3.00	貝澳		\$3.00	長沙村	
\$3.00	\$2.30	長沙村	\$3.00	\$2.30	貝澳
\$3.00	\$2.30	\$1.10 塘福/水口	\$3.00	\$2.30	\$1.70 梅窩

星期日及公眾假期

往			來		
梅窩			塘福		
\$5.90	貝澳		\$5.90	長沙村	
\$5.90	\$3.30	長沙村	\$5.90	\$3.30	貝澳
\$5.90	\$3.30	\$2.40 塘福	\$5.90	\$3.30	\$3.00 梅窩

行程時間 25 分

大嶼山路線第 5 號

路程——15.3 公里

梅窩往石壁：途經嶼南道及羌山道。

石壁往梅窩：途經羌山道及嶼南道。

行車時間表

梅窩開

石壁開

星期一至六
(公眾假期除外)

† 上午 8 時 15 分	* 上午 5 時 30 分
上午 9 時 30 分	† 上午 6 時 15 分
上午 10 時 30 分	† 上午 8 時 50 分
上午 11 時 30 分	上午 10 時
下午 12 時 30 分	上午 11 時 10 分
下午 1 時 30 分	下午 12 時 10 分
下午 2 時 30 分	† 下午 1 時 45 分
下午 3 時 30 分	下午 2 時 30 分
下午 4 時 30 分	下午 3 時 30 分
下午 5 時 30 分	† 下午 4 時 50 分
下午 6 時 30 分	下午 5 時 20 分
晚上 7 時 30 分	晚上 7 時 10 分
晚上 9 時 30 分	

† (a) 上午 6 時 15 分由石壁經沙咀勞役中心往梅窩

† (b) 上午 8 時 15 分由梅窩經石壁往沙咀

(c) 上午 8 時 50 分由沙咀經石壁往梅窩

(d) 下午1時45分由石壁經蘇埔坪監獄往梅窩

(e) 下午4時50分由石壁經沙咀往梅窩

(b), (c), (d), (星期一至六，公眾假期除外)

(e) (星期一至五，公眾假期除外)

為沙咀勞役中心而設的特別班次於上午十一時四十五分由梅窩開往沙咀，並於下午二時零五分由沙咀開往梅窩。

梅窩開

石壁開

星期日及公眾假期

班次(分)

	上午5時30分	
	# 上午6時15分	
上午8時15分	上午9時40分	30
上午9時	上午10時10分	
上午9時30分	上午10時40分	
上午10時	上午11時10分	
上午10時30分	上午11時40分	
上午11時	下午12時10分	
上午11時30分	下午1時10分	
下午12時30分	下午1時40分	
下午1時	下午2時10分	
下午1時30分	下午2時40分	
下午2時	下午3時10分	
下午2時30分	下午3時40分	
下午3時	下午4時10分	
下午3時30分	下午4時40分	
下午4時	* 下午4時45分	
下午4時30分	下午5時10分	
下午5時	* 下午5時45分	
下午5時30分	下午6時10分	
下午6時	下午6時40分	
下午6時30分	晚上7時10分	
晚上7時30分	晚上8時10分	
† 晚上9時		

† 大嶼山路綫第一號的短途綫

* 由水口開出的特別班次

星期日及公眾假期加開班次，由石壁經沙咀勞役中心往梅窩，上午6時15分開出。

收費表

星期一至六
(公眾假期除外)

往				來					
梅窩				石壁(沙咀)					
\$4.40	貝澳			\$4.40	水口				
\$4.40	\$3.00	長沙村		\$4.40	\$3.00	長沙村			
\$4.40	\$3.00	\$3.00	水口	\$4.40	\$3.00	\$2.30	貝澳		
\$4.40	\$3.00	\$3.00	\$1.10	石壁(沙咀)	\$4.40	\$3.00	\$2.30	\$1.70	梅窩

星期日及公眾假期

往					來				
梅窩					石壁				
\$7.30	貝澳				\$7.30	水口			
\$7.30	\$5.90	長沙村			\$7.30	\$5.90	長沙村		
\$7.30	\$5.90	\$5.90	水口		\$7.30	\$5.90	\$3.30	貝澳	
\$6.40	\$5.90	\$5.90	\$2.40	石壁	\$7.30	\$5.90	\$3.30	\$3.00	梅窩

行程時間 35 分

大嶼山路線第 7 號

路程——4.3 公里

梅窩往貝澳(芝蔴灣道)：途經嶼南道。

貝澳(芝蔴灣道)往梅窩：途經芝蔴灣道及嶼南道。

行車時間表

梅窩開	貝澳開(芝蔴灣道)	班次(分)
	星期一至六 (公眾假期除外)	
上午 8 時 15 分	上午 8 時 45 分	
上午 9 時 30 分——下午 5 時 30 分	上午 10 時——下午 5 時	60
下午 6 時 30 分——晚上 9 時 30 分		60
		† 只在星期六 提供服務

梅窩開	貝澳開(芝蔴灣道)	班次(分)
	星期日及公眾假期	
上午 8 時 15 分	上午 8 時 30 分	
* 上午 9 時——下午 6 時 30 分 晚上 7 時 30 分	* 上午 9 時 15 分——下午 6 時 15 分	30

* 如果天氣惡劣，班次可能取消。

收費表

星期一至六(公眾假期除外)

單程每位一元七角

星期日及公眾假期

單程每位三元

行程時間 13 分

綠色專線小巴的服務

I. 港島綠色專線小巴路線

港島綠色專線小巴路線第1號

路程——8.1 公里

山頂(山頂纜車總站)往中環(添馬艦)：途經山頂道、*(僑福道、文輝道、僑福道)、山頂道、馬己仙峽道、花園道、下亞厘畢道、雪廠街、皇后大道中、畢打街、干諾道中及#(愛丁堡廣場)。

星期日及公眾假期，該路線的車輛經愛丁堡廣場西、天星碼頭廣場、愛丁堡廣場中及干諾道中前往愛丁堡廣場東(添馬艦)時，會中途停於天星碼頭廣場。

中環(添馬艦)往山頂(山頂纜車總站)：途經愛丁堡廣場、夏慤道、紅棉路、花園道、馬己仙峽道、山頂道、*(僑福道、文輝道、僑福道)、山頂道、*(加列山道)及山頂道。

行車時間表

山頂開	中環(添馬艦)開	班次(分)
	星期一至六 (公眾假期除外)	
上午7時10分——零時25分*	上午6時45分——午夜12時*	5/12

* 星期一至六晚上十時二十五分後，除非乘客要求，否則該路線不行經僑福道及文輝道。

星期日及公眾假期

* 上午7時——午夜12時*	* 上午7時25分——零時25分*	4/12
----------------	-------------------	------

* 星期日及公眾假期上午九時前及下午一時後，除非乘客要求，否則該路線不行經僑福道及文輝道。又下午一時至晚上七時，除非乘客要求，否則該路線不行經加列山道。

可於節日增加班次以應付乘客需求。

收費表

單程每位五元三角

(由山頂道/僑福道交界處往添馬艦單程每位三元)

行程時間 24 分

港島公共小巴(專線)路線第1A號

路程——4.5 公里

中環(天星碼頭)往麥當勞道(循環線)：途經愛丁堡廣場、干諾道中、夏慤道、紅棉路、花園道、麥當勞道、堅尼地道、花園道、下亞厘畢道、雪廠街、皇后大道中、畢打街、干諾道中及愛丁堡廣場。

行車時間表

中環(天星碼頭)開

班次(分)

星期一至六
(公眾假期除外)

上午7時——晚上7時30分

10/15

星期日及公眾假期

上午7時——晚上7時30分

15/20

星期一至五上午七時三十分至上午九時及下午四時三十分至晚上七時，以及星期六上午七時三十分至上午九時，將加派一部車輛行走以增加班次。

收費表

單程每位二元(由畢打街往愛丁堡廣場單程每位五角)

行程時間 18 分

港島綠色專線小巴路線第2號

路程——7.9 公里

中環(添馬艦)往舊山頂道(循環線)：途經愛丁堡廣場、夏慤道、紅棉路、花園道、馬己仙峽道、梅道、地利根德里、舊山頂道、梅道、馬己仙峽道、花園道、下亞厘畢道、雪廠街、皇后大道中、畢打街、干諾道中及愛丁堡廣場。

行車時間表

中環(添馬艦)開

班次(分)

星期一至五
(公眾假期除外)

上午7時30分——晚上6時30分

12/30

星期六
(公眾假期除外)

上午8時——下午2時

15/30

收費表

單程每位三元

行程時間 23 分

港島綠色專線小巴路線第3號

路程——4.7 公里

中環(添馬艦)往寶珊道：途經愛丁堡廣場、夏慤道、紅棉路、花園道、羅便臣道、己連拿利、干德道及寶珊道。

寶珊道往中環(添馬艦)：途經寶珊道、干德道、己連拿利、羅便臣道、雅賓利道、己連拿利、下亞厘畢道、雪廠街、皇后大道中、畢打街、干諾道中及愛丁堡廣場。

行車時間表

中環(添馬艦)開	寶珊道開	班次(分)
	星期一至六 (公眾假期除外)	
上午7時10分——晚上10時	上午7時25分——晚上10時15分	7/15
	星期日及公眾假期	
上午7時45分——晚上8時	上午8時——晚上8時15分	20

收費表

單程每位三元

行程時間 12 分

港島綠色專線小巴路線第3A號

路程——4.1 公里

中環(添馬艦)往*干德道：途經愛丁堡廣場、夏慤道、紅棉路、花園道、羅便臣道、己連拿利、干德道。

*干德道往中環(添馬艦)：途經干德道、己連拿利、羅便臣道、雅賓利道、己連拿利、下亞厘畢道、雪廠街、皇后大道中、畢打街、干諾道中及愛丁堡廣場。

*在干德道/旭龢道交界處掉頭

行車時間表

中環(添馬艦)開	干德道開	班次(分)
	星期一至六(只於繁忙時間服務) (公眾假期除外)	
上午7時——上午10時	上午7時12分——上午10時12分	7/8
下午4時——晚上7時	下午4時12分——晚上7時12分	7/8

收費表

單程每位三元

行程時間 10 分

港島綠色專線小巴路線第4A號

路程——8.6 公里

香港仔(石排灣)往銅鑼灣(恩平道)：途經漁光道、香港仔水塘道、洛陽街、成都道、南寧街(北段)、奉天街、香港仔大道(東行)、香港仔海傍道、黃竹坑道、香港仔隧道、黃泥涌道、摩理臣山道、灣仔道、菲林明道、軒尼詩道、波斯富街、希慎道及恩平道。

銅鑼灣(恩平道)往香港仔(石排灣)：途經恩平道、啟超道、利園山道、軒尼詩道、莊士敦道、巴路士街、灣仔道、摩理臣山道、黃泥涌道、香港仔隧道、黃竹坑道、香港仔海傍道、天橋、香港仔大道、洛陽街、成都道、西安街、香港仔大道、香港仔水塘道及漁光道。

行車時間表

香港仔(石排灣)開	銅鑼灣(恩平道)開	班次(分)
	每日	
上午6時——午夜12時	上午6時40分——午夜12時	3/10
*午夜12時——上午6時	*午夜12時——上午6時40分	20
*通宵服務		

收費表

往					來						
石排灣					銅鑼灣						
\$1.50	南寧街				\$4.70	灣仔道					
\$4.70	\$4.70	黃竹坑道			\$4.70	\$3.50	摩理臣山道				
\$4.70	\$4.70	\$3.50	香港仔隧道通路(黃竹坑)		\$4.70	\$3.50	\$3.00	黃竹坑道			
\$4.70	\$4.70	\$3.50	\$3.00	黃泥涌道	\$4.70	\$3.50	\$3.00	\$1.50	西安街		
\$4.70	\$4.70	\$3.50	\$3.00	\$1.00	銅鑼灣/灣仔	\$4.70	\$3.50	\$3.00	\$1.50	\$1.50	石排灣

通宵班次單程每位六元

行程時間30分

港島綠色專線小巴路線第4B號

路程——15.9 公里

香港仔(石排灣)往灣仔(循環線)：途經漁光道、香港仔水塘道、洛陽街、成都道、南寧街(北段)、奉天街、香港仔大道(東行)、香港仔海傍道、黃竹坑道、香港仔隧道、黃泥涌道、摩理臣山道、灣仔道、菲林明道、譚臣道、莊士敦道、軒尼詩道、菲林明道、灣仔道、摩理臣山道、黃泥涌道、香港仔隧道、黃竹坑道、香港仔海傍道、天橋、香港仔大道、洛陽街、成都道、西安街、香港仔大道、香港仔水塘道及漁光道。

行車時間表

香港仔(石排灣)開	班次(分)
	每日
上午7時——上午10時	8
下午4時——晚上7時	8

收費表

往					來						
石排灣					銅鑼灣						
\$1.50	南寧街				\$4.70	灣仔道					
\$4.70	\$4.70	黃竹坑道			\$4.70	\$3.50	摩理臣山道				
\$4.70	\$4.70	\$3.50	香港仔隧道通路(黃竹坑)		\$4.70	\$3.50	\$3.00	黃竹坑道			
\$4.70	\$4.70	\$3.50	\$3.00	黃泥涌道	\$4.70	\$3.50	\$3.00	\$1.50	西安街		
\$4.70	\$4.70	\$3.50	\$3.00	\$1.00	灣仔	\$4.70	\$3.50	\$3.00	\$1.50	\$1.50	石排灣

行程時間 50分

港島綠色專線小巴路線第4C號

路程——7.8 公里

香港仔(石排灣)往銅鑼灣(恩平道)：途經漁光道、香港仔水塘道、洛陽街、成都道、南寧街(北段)、奉天街、香港仔大道(東行)、香港仔海傍道、黃竹坑道、香港仔隧道、黃泥涌道、摩理臣山道、禮頓道、希慎道及恩平道。

銅鑼灣(恩平道)往香港仔(石排灣)：途經恩平道、啟超道、羅素街、波斯富街、禮頓道、摩理臣山道、黃泥涌道、香港仔隧道、黃竹坑道、香港仔海傍道、天橋、香港仔大道、洛陽街、成都道、西安街、香港仔大道、香港仔水塘道及漁光道。

於早上及晚間繁忙時間，將加開班次來往南寧街與銅鑼灣，以應付乘客需求。
午夜十二時至上午六時的班次改經黃竹坑邨。

行車時間表

香港仔(石排灣)開	銅鑼灣(恩平道)開	班次(分)
	每日	
上午7時——上午10時	上午7時——上午10時	6
下午5時——午夜12時	下午5時——午夜12時	6
* 午夜12時——上午6時	* 午夜12時——上午6時	30
* 通宵服務		

收費表

往					來				
石排灣					銅鑼灣				
\$1.50	南寧街				\$4.70	摩理臣山道			
\$4.70	\$4.70	黃竹坑道			\$4.70	\$3.00	黃竹坑道		
\$4.70	\$4.70	\$3.50	香港仔隧道通路(黃竹坑)		\$4.70	\$3.00	\$1.50	西安街	
\$4.70	\$4.70	\$3.50	\$3.00	黃泥涌道	\$4.70	\$3.00	\$1.50	\$1.50	石排灣
\$4.70	\$4.70	\$3.50	\$3.00	\$1.00	銅鑼灣				

通宵服務單程每位六元

行程時間 25分

港島綠色專線小巴路線第5號

路程——9.5公里

香港仔(南寧街)往銅鑼灣(白沙道)：途經南寧街(北段)、奉天街、香港仔大道(東行)、香港仔海傍道、黃竹坑道、*(壽山村道、壽臣山道東)、*(南風道)、深水灣道、黃泥涌峽道、大坑道、藍塘道、#(雲地利道、樂活道、連道、加路連山道)、禮頓道、恩平道及白沙道。

#於足球比賽期間，班次將改經黃泥涌道及摩理臣山道往禮頓道。

銅鑼灣(白沙道)往香港仔(南寧街)：途經白沙道、利園山道、蘭芳道、恩平道、啟超道、羅素街、波斯富街、禮頓道、黃泥涌道、藍塘道、大坑道、黃泥涌峽道、深水灣道、*(壽臣山道東、壽山村道)、*(南風道)，黃竹坑道、香港仔海傍道、天橋、香港仔大道、洛陽街、成都道及南寧街(北段)。

行車時間表

香港仔(南寧街)開	銅鑼灣(白沙道)開	班次(分)
	每日	
上午6時15分——晚上11時	上午6時45分——晚上11時30分	7/15

* 晚上七時三十分後由香港仔開出及晚上八時後由銅鑼灣開出的班次會駛經南風道；往壽臣山的班次是三十分鐘一班。

收費表

往			來			
香港仔			銅鑼灣			
\$4.70	黃泥涌峽道		\$4.70	黃泥涌道		
\$4.70	\$3.00	藍塘道/箕璉坊交界處	\$4.70	\$3.50	大坑道 / 黃泥涌峽道路	
\$4.70	\$3.00	\$2.00 銅鑼灣	\$4.70	\$3.50	\$3.00	黃竹坑道
			\$4.70	\$3.50	\$3.00	\$1.50 香港仔

行程時間 26分

港島綠色專線小巴路線第6號

路程——12.1公里

海洋公園/壽臣山往中環(天星碼頭)：途經*(海洋公園道、黃竹坑道)、壽山村道、壽臣山道東、深水灣道、往青聯苑的通路、深水灣道、黃泥涌峽道、大坑道、藍塘道、成和道、山村道、宏德街、山村道、黃泥涌道、摩理臣山道、灣仔道、莊士敦道、軒尼詩道、盧押道、告士打道、夏愨道、添馬街、德立街、樂禮街、夏愨道、紅棉路支路、干諾道中及愛丁堡廣場。

中環(天星碼頭)往海洋公園/壽臣山：途經愛丁堡廣場、干諾道中、夏愨道、紅棉路支路、金鐘道、樂禮街、德立街、添馬街、金鐘道、軒尼詩道、分域街、莊士敦道、灣仔道、摩理臣山道、禮頓道、黃泥涌道、藍塘道、大坑道、黃泥涌峽道、深水灣道、往青聯苑的通路、深水灣道、壽臣山道東、壽山村道、*(黃竹坑道及海洋公園)。

行車時間表

海洋公園/壽臣山開	中環(天星碼頭)開	班次(分)
	星期一至五 (公眾假期除外)	
上午7時30分——下午6時*	上午8時——下午6時30分*	15/30
	星期六 (公眾假期除外)	
上午7時30分——上午10時*	上午8時——上午9時30分*	15/25

* 上午十時前由壽臣山開出及上午九時三十分前由中環開出的班次，以壽山村道為終站，而不來往海洋公園。

星期一至六(公眾假期除外)上午八時會有一班空車由青聯苑的通路開出。

可增加班次以應付乘客需求。

收費表

往				來		
海洋公園/壽臣山				中環		
\$6.00	黃泥涌峽道			\$6.00	灣仔道	
\$6.00	\$4.00	成和道		\$6.00	\$4.00	大坑道 / 黃泥涌峽道路口
\$6.00	\$4.00	\$3.00	摩理臣山道	\$6.00	\$4.00	\$3.00 海洋公園/壽臣山
\$6.00	\$4.00	\$3.00	\$1.50 中環			

(黃竹坑道往海洋公園收費一元五角)

行程時間 32 分

港島綠色專線小巴路線第7號

路程——8.6 公里

聶高信山峽往中環(天星碼頭)：途經聶歌信山道、司徒拔道、*(大坑道、藍塘道、成和道、景光街、山光道、黃泥涌道、摩理臣山道、灣仔道、菲林明道、軒尼詩道、盧押道、告士打道、夏慇道、紅棉路支路、紅棉路、天橋、金鐘道)、皇后大道中、畢打街、干諾道中及愛丁堡廣場。

中環(天星碼頭)往聶高信山峽：途經愛丁堡廣場、干諾道中、夏慇道、紅棉路支路、金鐘道、樂禮街、德立街、添馬街、金鐘道、軒尼詩道、分域街、莊士敦道、灣仔道、摩理臣山道、禮頓道、黃泥涌道、藍塘道、大坑道、司徒拔道及聶歌信山道。

行車時間表

聶高信山峽開	中環(天星碼頭)開	班次(分)
	星期一至五 (公眾假期除外)	
上午7時30分——下午6時40分	上午8時——下午6時10分	30/60

聶高信山峽開 中環(天星碼頭)開 班次(分)

星期六
(公眾假期除外)

上午7時30分——下午1時10分

上午8時——下午1時40分

30/60

* 上午七時三十分、上午八時、上午八時三十分、下午五時十分及下午五時四十分由聶高信山峽開出的班次，經甘道、馬己仙峽道、花園道、下亞厘畢道及雪廠街。

由聶高信山峽開出的最後一班小巴，經藍塘道、雲地利道、樂活道、連道、加路連山道及禮頓道，以銅鑼灣(恩平道)為終站。

收費表

往				來			
聶高信山峽				中環			
\$5.50	司徒拔道			\$4.50	灣仔道		
\$5.50	\$3.00	成和道		\$4.50	\$4.00	藍塘道	
\$5.50	\$3.00	\$2.00	摩理臣山道	\$4.50	\$4.00	\$2.00	聶高信山峽
\$5.50	\$3.00	\$2.00	\$1.50	中環			

行程時間

經跑馬地 27分

經馬己仙峽道 22分

港島綠色專線小巴路線第8號

路程——9.1公里

碧瑤灣(下)往中環(天星碼頭)：途經碧瑤灣(下)通路、域多利道、沙宣道、薄扶林道、天橋、般含道、堅道、奧卑利街、荷李活道、雲咸街、下亞厘畢道、雪廠街、皇后大道中、畢打街、干諾道中及愛丁堡廣場。

中環(天星碼頭)往碧瑤灣(下)：途經愛丁堡廣場、干諾道中、夏慤道、紅棉路、上亞厘畢道、堅道、般含道、薄扶林道、沙宣道、域多利道、碧瑤灣(上)通路、域多利道及碧瑤灣(下)通路。

行車時間表

碧瑤灣(下)開 中環(天星碼頭)開 班次(分)

星期一至六
(公眾假期除外)

上午6時30分——晚上10時30分

上午6時56分——晚上11時

4/30

星期日及公眾假期

上午6時30分——晚上10時30分

上午7時——晚上11時

15/30

收費表

往			來				
碧瑤灣(下)			中環				
\$5.50	鋼線灣		\$5.50	堅道			
\$5.50	\$3.00	畢打街	\$5.50	\$3.00	沙宣道		
\$5.50	\$3.00	\$1.00	中環	\$5.50	\$3.00	\$2.50	域多利道
			\$5.50	\$3.00	\$2.50	\$1.00	碧瑤灣(下)

以下兩段獲准收取特惠票價：

中環至薄扶林道——\$4.00

鋼線灣至瑪麗醫院——\$2.00

行程時間 24分

港島綠色專線小巴路線第9號

路程——6.6 公里

中環(天星碼頭)往寶雲道(循環線)：途經愛丁堡廣場、干諾道中、夏慤道、紅棉路、花園道、馬己仙峽道、寶雲道、波老道、堅尼地道、花園道、皇后大道中、畢打街、干諾道中及愛丁堡廣場。

行車時間表

中環(天星碼頭)開

班次(分)

星期一至六
(公眾假期除外)

上午7時——晚上8時20分

12/20

星期日及公眾假期

上午7時20分——晚上7時20分

20/30

收費表

單程每位三元五角(畢打街往愛丁堡廣場單程每位五角)

行程時間 23分

港島綠色專線小巴路線第10號

路程——11.2 公里

銅鑼灣(駱克道)往美景臺/沙灣：途經駱克道、景隆街、告士打道、波斯富街、駱克道、軍器廠街、夏慤道、添馬街、德立街、樂禮街、夏慤道、紅棉路支路、紅棉路、天橋、金鐘道、皇后大道中、德己立街、威靈頓街、擺花街、荷李活道、亞畢諾道、堅道、般含道、薄扶林道、碧荔道、域多利道、*美景徑、域多利道、沙灣徑及大口環道。

沙灣往銅鑼灣(駱克道)：途經大口環道、域多利道、金粟街、碧荔道、薄扶林道、天橋、般含道、堅道、奧卑利街、荷李活道、雲咸街、下亞厘畢道、花園道、天橋、金鐘道、樂禮街、德立街、添馬街、金鐘道、軍器廠街及駱克道。

星期一至星期六(公眾假期除外)上午七時五十分、上午八時十五分、上午八時二十五分及上午八時三十五分、共有四班特別班次由碧荔道開出。

行車時間表

銅鑼灣(駱克道)開	美景臺*開	沙灣開	班次(分)
星期一至六 (公眾假期除外)			
上午6時30分——下午6時30分	上午7時04分——晚上7時04分	上午7時10分——晚上7時10分	6/10
星期日及公眾假期			
上午7時——下午6時	上午7時34分——下午6時34分	上午7時40分——下午6時40分	6/10

* 乘客可以在美景臺上車，前往沙灣之後的地區。
將加開班次來往沙灣與銅鑼灣，以應付乘客需求。

收費表

往		來	
銅鑼灣	美景臺/沙灣	美景臺/沙灣	銅鑼灣
\$6.00 德己立街	\$6.00 堅道/高街交界處	\$6.00	\$3.50
\$6.00 \$4.00 堅道(明愛中心)	\$6.00	\$3.50	
\$6.00 \$4.00 \$3.50 美景臺/沙灣			

行程時間 40 分

港島綠色專線小巴路線第 11 號

路程——13.9 公里

田灣(嘉禾街)往銅鑼灣(謝斐道)：途經嘉禾街、興和街、石排灣道、田灣街、田灣山道、香港仔海傍道、石排灣道、華富道、華林徑、華景街、華林徑、華富道、石排灣道、域多利道、碧荔道、金粟街、碧荔道、薄扶林道、第三街、西邊街、高街、東邊街、醫院道、堅道、奧卑利街、荷李活道、雲咸街、下亞厘畢道、花園道、天橋、金鐘道、樂禮街、德立街、添馬街、金鐘道、軍器廠街、駱克道、景隆街及謝斐道。

銅鑼灣(謝斐道)往田灣(嘉禾街)：途經謝斐道、波斯富街、駱克道、盧押道、告士打道、夏愨道、添馬街、德立街、樂禮街、夏愨道、紅棉路支路、紅棉路、上亞厘畢道、堅道、般含道、薄扶林道、碧荔道、域多利道、石排灣道、華富道、華林徑、華景街、華林徑、華富道、石排灣道、田灣街及嘉禾街。

行車時間表

田灣(嘉禾街)開	銅鑼灣(謝斐道)開	班次(分)
每日		
上午6時40分——晚上10時40分	上午7時32分——晚上11時32分	15

D6008

S. S. NO. 4 TO GAZETTE NO. 50/1992

收費表

	往		來
田灣		銅鑼灣	
\$6.00	高街/東邊街交界處	\$6.00	堅道(明愛中心)
\$6.00	\$3.50 銅鑼灣	\$6.00	\$3.50 田灣

行程時間 45分

港島綠色專線小巴路線第 12 號

路程——6 公里

觀龍樓往西營盤(循環線)：途經龍華街、士美非路、卑路乍街、皇后大道西、山道、德輔道西、正街、干諾道西、西邊街、高街、東邊街、第二街、正街、皇后大道西、卑路乍街、加多近街、吉席街、士美非路及龍華街。

行車時間表

觀龍樓開

班次(分)

星期一至六
(公眾假期除外)

上午 6 時 40 分——晚上 11 時 30 分

6/10

星期日及公眾假期

上午 7 時——晚上 11 時 30 分

7/10

為應付乘客需求，可加開經域多利道來往觀龍樓與加惠民道的班次。

收費表

單程每位二元一角

行程時間 30 分

港島綠色專線小巴路線第 13 號

路程——5 公里

加惠民道往西營盤(循環線)：途經加惠民道、域多利道、加多近街、吉席街、士美非路、蒲飛路、薄扶林道、皇后大道西、卑路乍街、域多利道及加惠民道。

行車時間表

加惠民道開

班次(分)

星期一至六
(公眾假期除外)

上午 6 時 35 分——晚上 11 時 35 分

6/10

加惠民道開

班次(分)

星期日及公眾假期

上午6時35分——晚上11時35分

10

為應付乘客需求，可加開經士美非路及龍華街來往加惠民道與觀龍樓的班次。

收費表

單程每位一元八角

行程時間 24分

港島綠色專線小巴路線第14M號

路程——6.6公里

銅鑼灣(白沙道)往睦誠道(循環線)：途經白沙道、利園山道、希慎道、新寧道、禮頓道、加路連山道、連道、樂活道、大坑道、大坑徑、春暉道、睦誠道、白建時道、#(包華士道、衛信道、谷柏道、祈禮士道、白建時道)、大坑道、樂活道、*(連道、加路連山道)、禮頓道、恩平道及白沙道。

* 於足球比賽期間，班次改經黃泥涌道和摩理臣山道往禮頓道。

星期一至星期六(公眾假期除外)上午七時四十五分至上午九時，開出來往銅鑼灣與樂陶苑的短途循環線班次，每十五分鐘一班。

星期一至星期六(公眾假期除外)上午八時十分、上午八時二十分及上午八時三十分，開出由春暉道往銅鑼灣的特別班次。

為應付乘客需求，加開短途班次。但這些班次不經包華士道、衛信道、谷柏道、祈禮士道、白建時道。

行車時間表

銅鑼灣(白沙道)開

班次(分)

星期一至六
(公眾假期除外)

上午7時——晚上11時30分

5/15

星期日及公眾假期

上午7時30分——晚上11時30分

15

收費表

單程每位二元六角(樂活道往銅鑼灣每位二元三角)

行程時間 24分

港島綠色專線小巴路線第 15 號

路程——4.1 公里

赤柱村往赤柱砲台：途經赤柱灘道、赤柱村道、黃蔴角道及赤柱砲台通路。

赤柱砲台往赤柱村：途經赤柱砲台通路、黃蔴角道、赤柱村道、赤柱崗道及赤柱灘道。

行車時間表

赤柱村開	赤柱砲台開	班次(分)
星期一至六 (公眾假期除外)		
上午 6 時 55 分——上午 10 時 15 分	上午 7 時 10 分——上午 10 時 30 分	15/20
上午 11 時 15 分——下午 1 時 55 分	上午 11 時 30 分——下午 2 時 10 分	20
下午 2 時 35 分——晚上 8 時 15 分	下午 2 時 50 分——晚上 8 時 30 分	20

收費表

單程每位二元五角

行程時間 12 分

港島綠色專線小巴路線第 16M 號

路程——11.7 公里

柴灣地鐵站往赤柱村/春坎角：途經柴灣地鐵站、吉勝街、柴灣道、環翠道(東段)、連城道、歌連臣角道、石澳道、大潭道、赤柱村道、赤柱灘道、赤柱村道、赤柱峽道及春磡角道。

春坎角/赤柱村往柴灣地鐵站：途經春磡角道、赤柱峽道、赤柱村道、赤柱灘道、赤柱村道、大潭道、石澳道、歌連臣角道、連城道、環翠道(東段)、柴灣道、東區走廊支路、寧富街及柴灣地鐵站。

行車時間表

柴灣地鐵站開	由赤柱村往春坎角	由春坎角往赤柱村	赤柱村開	班次(分)
每日				
上午 6 時 30 分——晚上 10 時 15 分	上午 6 時 50 分——晚上 7 時 50 分	上午 7 時——晚上 8 時	* 上午 7 時 15 分——晚上 9 時 55 分	30/50

本路線將按下列行車時間表開出短途班次來往柴灣地鐵站與赤柱村：

柴灣地鐵站開	赤柱村開	班次(分)
上午 6 時 45 分——晚上 7 時 45 分	上午 7 時——晚上 8 時	30

本路線於星期六、日及公眾假期將按下列行車時間表開出短途班次來往柴灣地鐵站與龜背灣：

柴灣地鐵站開	龜背灣開	班次(分)
星期六		
下午 1 時——晚上 7 時 45 分	下午 1 時 15 分——晚上 8 時	15

柴灣地鐵站開

龜背灣開

班次(分)

星期日及公眾假期

上午10時——晚上7時45分

上午10時15分——晚上8時

15

收費表

往			來		
柴灣地鐵站			春坎角		
\$3.00	大潭峽		\$1.50	赤柱村	
\$3.80	\$3.00	赤柱村	\$3.00	\$3.00	大潭峽
\$5.50	\$3.00	\$1.50	春坎角	\$5.50	\$3.80
				\$3.00	柴灣地鐵站

行程時間 24 分

港島綠色專線小巴路線第18M號

路程——4.7 公里

柴灣地鐵站往歌連臣角(教導所)：途經柴灣地鐵站、吉勝街、柴灣道、環翠道(東段)、連城道、歌連臣角道及歌連臣角教導所通路。

歌連臣角(教導所)往柴灣地鐵站：途經歌連臣角教導所通路、歌連臣角道、連城道、環翠道(東段)、柴灣道、東區走廊支路、寧富街及柴灣地鐵站。

行車時間表

柴灣地鐵站開

歌連臣角(教導所)開

每日

上午7時55分
上午10時
上午11時30分
下午12時15分
下午2時
下午4時45分
下午6時15分

上午8時15分
上午10時20分
上午11時50分
下午12時35分
下午2時20分
下午5時
下午6時35分

可增加班次以應付乘客需求。

收費表

單程每位三元

行程時間 10 分

港島綠色專線小巴路線第 20 號

路程——5 公里

柴灣碼頭往西灣河碼頭：途經柴灣碼頭廣場、常安街、柴灣道、筲箕灣道、聖十字徑、西灣河街、太樂街、太康街、鯉景道、太安街及西灣河碼頭廣場。

西灣河碼頭往柴灣碼頭：途經西灣河碼頭廣場、太安街、筲箕灣道、柴灣道、永泰道及柴灣碼頭廣場。

行車時間表

柴灣碼頭開	西灣河碼頭開	班次(分)
星期一至五 (公眾假期除外)		
上午 6 時——晚上 11 時 30 分	上午 6 時 20 分——晚上 11 時 40 分	4/15
星期六、日及公眾假期		
上午 6 時——零時 30 分	上午 6 時 20 分——零時 45 分	5/15

為應付乘客需求，路程可延長至來往柴灣東部，途經常安街、豐業街、新業街及柴灣道。

收費表

單程每位二元三角

行程時間 19 分

港島綠色專線小巴路線第 20M 號

路程——3.3 公里

柴灣碼頭往興民邨：途經柴灣碼頭廣場、常安街、柴灣道、東區走廊支路、寧富街、柴灣地鐵站、吉勝街、柴灣道、大潭道及興民邨通路。

興民邨往柴灣碼頭：途經興民邨通路、大潭道、柴灣道、東區走廊支路、寧富街、柴灣地鐵站、吉勝街、柴灣道、永泰道及柴灣碼頭廣場。

行車時間表

柴灣碼頭開	興民邨開	班次(分)
每日		
上午 6 時 15 分——下午 12 時 35 分	上午 6 時 30 分——下午 12 時 15 分	4/15

為應付乘客需求，路程可延長至來往柴灣東部，途經常安街、豐業街、新業街及柴灣道。

收費表

單程每位一元五角

行程時間 12 分

港島綠色專線小巴路線第21M號

路程——6.2 公里

銅鑼灣(白沙道)往大坑徑(循環線)：途經白沙道、利園山道、希慎道、新寧道、禮頓道、邊寧頓街、怡和街、銅鑼灣道、大坑道、大坑徑、大坑道、福群道、大坑道、銅鑼灣道、摩頓臺、高士威道、禮頓道、恩平道及白沙道。

為應付乘客需求，可於上午九時至晚上十一時三十分加開短途班次，經勵德邨道來往白沙道與勵德邨。

行車時間表

銅鑼灣開	班次(分)
星期一至六 (公眾假期除外)	
上午6時30分——晚上11時30分	5/15
星期日及公眾假期	
上午7時——晚上11時30分	5/6

收費表

單程每位二元(來往勵德邨與銅鑼灣單程每位一元六角)

行程時間 18 分
(勵德邨短途班次 13 分)

港島綠色專線小巴路線第22號

路程——9.4 公里

薄扶林花園往中環(天星碼頭)：途經利牧徑、*(置富道(南面交匯處))、薄扶林道、天橋、般含道、堅道、奧卑利街、荷李活道、雲咸街、下亞厘畢道、花園道、天橋、紅棉路支路、琳寶徑、遮打道、昃臣道、干諾道中及愛丁堡廣場。

中環(天星碼頭)往薄扶林花園：途經愛丁堡廣場、干諾道中、夏慤道、紅棉路支路、紅棉路、上亞厘畢道、堅道、般含道、薄扶林道、*(置富道——南面交匯處)及利牧徑。

行車時間表

薄扶林花園開	中環(天星碼頭)開	班次(分)
星期一至六 (公眾假期除外)		
上午6時25分——晚上11時30分	上午6時50分——午夜12時	4/10

D6014

S. S. NO. 4 TO GAZETTE NO. 50/1992

薄扶林花園開

中環(天星碼頭)開

班次(分)

星期日及公眾假期

上午6時55分——晚上11時30分

上午7時30分——午夜12時

6/10

* 星期一至六上午九時四十五分以後由薄扶林花園開出及上午九時五十分以後由中環開出的班次，以及星期日和公眾假期的所有班次，都經置富道延長行車路程至置富花園。

收費表

往		來	
薄扶林花園	中環	中環	薄扶林花園
\$4.50 薄扶林道(瑪麗醫院)	\$4.50	\$4.50 堅道(明愛中心)	\$3.00
\$4.50 \$3.00 中環	\$4.50	\$4.50 \$3.00 薄扶林花園	

行程時間 27分

港島綠色專線小巴路線第23號

路程——11.3 公里

堅彌地城(厚和街)往薄扶林(循環線)：途經厚和街、士美非路、蒲飛路、薄扶林道、(北面交匯處)、置富道、(南面交匯處)、薄扶林道、石排灣道、華富道、華林徑、華樂徑、石排灣道、薄扶林道、(南面交匯處)、置富道、天橋(北面交匯處)、薄扶林道、蒲飛路、士美非路、卑路乍街、加多近街、吉席街、爹核士街及厚和街。

行車時間表

堅彌地城(厚和街)開

班次(分)

星期一至六
(公眾假期除外)

上午5時45分——晚上11時

6

星期日及公眾假期

上午7時——晚上11時

6

收費表

單程每位三元
(由瑪麗醫院往華富或堅彌地城單程每位二元)

行程時間 35分

港島綠色專線小巴路線第 24A 號

路程——6.7 公里

金鐘地鐵站往肇輝臺(循環線)：途經德立街、樂禮街、夏慤道、紅棉路支路、金鐘道、軒尼詩道、分域街、莊士敦道、利東街、皇后大道東、司徒拔道、肇輝臺、司徒拔道、皇后大道東、大王東街、@盧押道、告士打道、夏慤道、添馬街及德立街。

@ 可按乘客要求延長至軍器廠街。

行車時間表

金鐘地鐵站開

班次(分)

每日

* 上午 7 時——上午 10 時

* 10

下午 4 時——晚上 7 時

10

* 星期一至五(公眾假期除外)上午七時至上午八時開出的班次，行車路程延長至嶺南書院(循環線)，途經司徒拔道，於嶺南書院掉頭，再經司徒拔道、肇輝臺及司徒拔道，每十二分鐘一班。

收費表

單程每位二元八角

行程時間 28 分

港島綠色專線小巴路線第 24M 號

路程——7 公里

畢拿山往金鐘地鐵站：途經金文泰道、畢拉山道、白建時道、大坑道、司徒拔道、*(肇輝臺、司徒拔道)、皇后大道東、大王東街、@盧押道、告士打道、夏慤道、添馬街及德立街。

金鐘地鐵站往畢拿山：途經德立街、樂禮街、夏慤道、紅棉路支路、金鐘道、軒尼詩道、分域街、莊士敦道、利東街、皇后大道東、司徒拔道、*(肇輝臺、司徒拔道)、大坑道、白建時道、祈禮士道、谷柏道、衛信道、包華士道、白建時道、畢拉山道及金文泰道。

@ 可按乘客要求延長至軍器廠街。

行車時間表

畢拿山開

金鐘地鐵站開

班次(分)

星期一至六

(公眾假期除外)

上午 6 時 30 分——晚上 10 時 30 分

上午 7 時——晚上 11 時

12/20

上午六時三十分至上午十時及下午三時三十分至晚上七時三十分由畢拿山開出，以及上午七時至上午九時三十分及下午四時至晚上八時由金鐘地鐵站開出的班次，行車路程延長至來往畢拿山石礦場。

畢拿山開	金鐘地鐵站開	班次(分)
星期日及公眾假期		
上午6時30分——晚上10時30分	上午7時——晚上11時	15/20

* 上午七時至上午十時及下午四時至晚上七時開出的班次，將不駛經肇輝臺。

收費表

	往		來
畢拿山		金鐘地鐵站	
\$4.00	大坑道/藍塘道上段交界處	\$4.00	灣仔街市
\$4.00	\$3.00 灣仔街市	\$4.00	\$3.00 大坑道/藍塘道上段交界處
\$4.00	\$3.00 \$2.50 金鐘地鐵站	\$4.00	\$3.00 \$2.50 畢拿山

行程時間 23分

港島綠色專線小巴路線第25號

路程——7公里

上寶馬山往金鐘地鐵站：途經寶馬山巴士總站、寶馬山道、雲景道、怡景道、勵德邨道、大坑道、銅鑼灣道、摩頓臺、高士威道、禮頓道、恩平道、啟超道、羅素街、波斯富街、霎東街、堅拿道東、禮頓道、摩理臣山道、灣仔道、菲林明道、駱克道、@盧押道、告士打道、夏慤道、添馬街及德立街。

金鐘地鐵站往上寶馬山：途經德立街、樂禮街、夏慤道、紅棉路支路、金鐘道、軒尼詩道、菲林明道、灣仔道、摩理臣山道、希慎道、新寧道、禮頓道、邊寧頓街、怡和街、銅鑼灣道、大坑道、勵德邨道、怡景道、雲景道、寶馬山道、校園徑及寶馬山巴士總站。

@ 可按乘客要求延長至軍器廠街。

行車時間表

上寶馬山道開	金鐘地鐵站開	班次(分)
星期一至六 (公眾假期除外)		
上午6時20分——晚上11時30分	上午6時50分——午夜12時	4/10
星期日及公眾假期		
上午7時——晚上11時30分	上午7時40分——午夜12時	10

收費表

	往		來
上寶馬山		金鐘地鐵站	
\$4.00	勵德邨	\$4.00	禮頓中心
\$4.00	\$2.50 金鐘地鐵站	\$4.00	\$3.00 勵德邨
		\$4.00	\$3.00 \$2.50 上寶馬山

行程時間 25分

港島綠色專線小巴路線第 25A 號

路程——7.2 公里

瓊峰園往金鐘地鐵站：途經天后廟道、寶聯徑、天后廟道、寶馬山道、雲景道、怡景道、勵德邨道、大坑道、銅鑼灣道、摩頓臺、高士威道、禮頓道、恩平道、啟超道、羅素街、波斯富街、雲東街、堅拿道東、禮頓道、摩理臣山道、灣仔道、菲林明道、駱克道、@盧押道、告士打道、夏慤道、添馬街及德立街。

金鐘地鐵站往瓊峰園：途經德立街、樂禮街、夏慤道、紅棉路支路、金鐘道、軒尼詩道、菲林明道、灣仔道、摩理臣山道、禮頓道、希慎道、新寧道、禮頓道、邊寧頓街、怡和街、銅鑼灣道、大坑道、勵德邨道、怡景道、雲景道、寶馬山道、天后廟道、寶聯徑及天后廟道。

@ 可按乘客要求延長至軍器廠街。

行車時間表

瓊峰園開	金鐘地鐵站開	班次(分)
	星期一至六 (公眾假期除外)	
上午 7 時——晚上 7 時 45 分	上午 7 時——晚上 7 時 45 分	15/20
	星期日及公眾假期	
上午 7 時——晚上 7 時 45 分	上午 7 時——晚上 7 時 45 分	20

收費表

往		來	
瓊峰園	金鐘地鐵站		
\$4.00 勵德邨	\$4.00 禮頓中心		
\$4.00 \$2.50 禮頓中心	\$4.00 \$3.00 勵德邨		
	\$4.00 \$3.00 \$2.50 瓊峰園		

行程時間 28 分

港島綠色專線小巴路線第 25M 號

路程——10.1 公里

上寶馬山往鰂魚涌地鐵站(循環線)：途經寶馬山巴士總站、寶馬山道、雲景山道、雲景道、天后廟道、百福道、健康中街、七姊妹道、電照街、馬寶道、書局街、渣華道、英皇道、模範里、七姊妹道、健康西街、百福道、天后廟道、雲景道、寶馬山道、校園徑及寶馬山巴士總站。

行車時間表

上寶馬山開	班次(分)
	星期一至六 (公眾假期除外)
上午 7 時——晚上 11 時	20/30

上寶馬山開

班次(分)

星期日及公眾假期

上午7時——晚上11時

20

收費表

單程每位二元八角

行程時間 26 分

港島綠色專線小巴路線第 27 號

路程——3 公里

鴨脷洲(惠風街)往香港仔(西安街)：途經惠風街、鴨脷洲大街、利枝道、鴨脷洲橋道、香港仔海傍道、天橋、香港仔大道、洛陽街、成都道及西安街。

香港仔(西安街)往鴨脷洲(惠風街)：途經西安街、東勝道、洛陽街、成都道、南寧街(北段)、奉天街、香港仔大道(東行)、香港仔海傍道、鴨脷洲橋道、利枝道、鴨脷洲大街、平瀾街、新市街及惠風街。

行車時間表

鴨脷洲(惠風街)開

香港仔(西安街)開

班次(分)

每日

上午5時10分——零時05分

上午5時——零時15分

5/20

* 零時三十分至凌晨四時四十分，行車路程延長至鴨脷洲邨，提供通宵的循環線服務，以香港仔為單一總站，途經香港仔海傍道、鴨脷洲橋道、利枝道、鴨脷洲大街、平瀾街、新市街、惠風街、鴨脷洲大街、利枝道、鴨脷洲橋道、鴨脷洲邨、鴨脷洲橋道及香港仔海傍道，每二十分鐘一班。(路程距離：7.2公里；行程時間：十七分鐘)

收費表

單程每位一元八角

* 通宵服務單程每位二元三角

行程時間 7 分

港島綠色專線小巴路線第 28 號

路程——14.7 公里

碧瑤灣(上)往銅鑼灣(恩平道)：途經碧瑤灣(上)通路、域多利道、沙宣道、薄扶林道、天橋、般含道、堅道、奧卑利街、荷李活道、雲咸街、下亞厘畢道、雪廠街、*(遮打道、美利道、金鐘道對開的輔助道路)、紅棉路支路、紅棉路、堅尼地道、皇后大道東、摩理臣山道、禮頓道、希慎道及恩平道。

* 於星期日及公眾假期上午七時至午夜十二時，遮打道/雪廠街行人專用區生效期間，班次改經皇后大道中、畢打街、干諾道中及夏慤道。

銅鑼灣(恩平道)往碧瑤灣(上)：途經恩平道、白沙道、利園山道、富明街、波斯富街、禮頓道、摩理臣山道、皇后大道東、堅尼地道、上亞厘畢道、堅道、般含道、薄扶林道、沙宣道、域多利道、碧瑤灣(下)通路、域多利道及碧瑤灣(上)通路。

行程時間表

碧瑤灣(上)開	銅鑼灣(恩平道)開	班次(分)
星期一至六 (公眾假期除外)		
上午6時15分——晚上10時20分	上午7時10分——晚上11時30分	6/15
星期日及公眾假期		
上午7時——晚上10時15分	上午7時45分——晚上11時	15

收費表

往		來	
碧瑤灣(上)		銅鑼灣	
\$5.50 般含道/高街交界處		\$5.50 下亞厘畢道	
\$5.50 \$3.50 瑪利兵房		\$5.50 \$3.50 般含道/西摩道交界處	
\$5.50 \$3.50 \$3.00 銅鑼灣		\$5.50 \$3.50 \$3.00 碧瑤灣(下)	
		\$5.50 \$3.50 \$3.00 \$2.50 沙宣道	
		\$5.50 \$3.50 \$3.00 \$2.50 \$1.50 碧瑤灣(上)	

行程時間 42分

港島綠色專線小巴路線第29號

路程——3.1公里

鴨脷洲邨往黃竹坑(香葉道)：途經鴨脷洲橋道、黃竹坑道、海洋公園交匯處及香葉道。

黃竹坑(香葉道)往鴨脷洲邨：途經香葉道、黃竹坑道及鴨脷洲橋道。

行車時間表

鴨脷洲邨開	黃竹坑(香葉道)開	班次(分)
星期一至六 (公眾假期除外)		
上午5時55分——零時15分	上午5時55分——零時15分	3/5
星期日及公眾假期		
上午6時——午夜12時	上午6時——午夜12時	6/8

路程可延長至葛量洪醫院，並可增加班次以應付乘客需求。

收費表

單程每位二元

行程時間 8 分

港島綠色專線小巴路線第 29A 號

路程——5.2 公里

鴨脷洲邨往海洋公園(大樹灣)：途經鴨脷洲橋道、*(利枝道、鴨脷洲大街、平瀾街、山市街、惠風街、鴨脷洲大街、利枝道、鴨脷洲橋道)、黃竹坑道、海洋公園交匯處、香葉道、南朗山道、深灣道、深灣碼頭徑、深灣道及海洋公園第二入口的通路。

海洋公園(大樹灣)往鴨脷洲邨：途經海洋公園第二入口的通路、深灣道、深灣碼頭徑、深灣道、南朗山道、香葉道、黃竹坑道、*(鴨脷洲橋道、利枝道、鴨脷洲大街、平瀾街、山市街、惠風街、鴨脷洲大街、利枝道)及鴨脷洲橋道。

行車時間表

鴨脷洲邨開

海洋公園(大樹灣)開

班次(分)

每日

上午 8 時 45 分——零時 15 分*

上午 9 時——午夜 12 時*

30

* 晚上九時四十五分後由鴨脷洲邨開出及晚上十時後由黃竹坑開出的班次，將不駛經利枝道、鴨脷洲大街、平瀾街、山市街及惠風街。

下午六時三十分後由鴨脷洲開出的班次，將以深灣碼頭徑為終點。

收費表

往		來	
鴨脷洲邨		大樹灣/深灣碼頭徑	
\$2.00	惠風街	\$2.00	香葉道
\$3.00	\$2.00 大樹灣/深灣碼頭徑	\$3.00	\$2.00 鴨脷洲邨

行程時間 14 分

港島綠色專線小巴路線第 30 號

路程——2.5 公里

銅鑼灣(利園山道)往跑馬地(冬青道)：途經利園山道、蘭芳道、恩平道、啟超道、羅素街、波斯富街、禮頓道、黃泥涌道、成和道及冬青道。

跑馬地(冬青道)往銅鑼灣(利園山道)：途經冬青道、荷塘道、成和道、山村道、山光道、*(奕蔭街、成和道、載德街、藍塘道、雲地利道、樂活道、連道、加路連山道、開平道)、希慎道、恩平道、白沙道及利園山道。

* 於足球比賽期間，班次將改經黃泥涌道、摩理臣山道及禮頓道往希慎道。

行車時間表

銅鑼灣(利園山道)開

跑馬地(冬青道)開

班次(分)

星期一至六
(公眾假期除外)

上午7時——晚上10時15分

上午7時15分——晚上10時30分

8

星期日及公眾假期

上午8時——晚上10時15分

上午8時15分——晚上10時30分

8

收費表

單程每位二元二角

行程時間 13分

港島綠色專線小巴路線第30A號

路程——7.1公里

銅鑼灣(利園山道)往和福道：途經利園山道、蘭芳道、恩平道、啟超道、羅素街、波斯富街、禮頓道、黃泥涌道、成和道、藍塘道、大坑道、司徒拔道、山道、僑福道及和福道。

和福道往銅鑼灣(利園山道)：途經和福道、僑福道、山道、司徒拔道、大坑道、藍塘道、成和道、山村道、山光道、*(奕蔭街、成和道、載德街、藍塘道、雲地利道、樂活道、連道、加路連山道、開平道)、希慎道、恩平道、白沙道及利園山道。

* 於足球比賽期間，班次將改經黃泥涌道、摩理臣山道及禮頓道往希慎道。

行車時間表

銅鑼灣(利園山道)開

和福道開

星期一至五
(公眾假期除外)

上午7時30分

上午8時

上午7時45分

上午8時15分

下午5時30分

下午6時

下午6時

下午6時30分

星期六
(公眾假期除外)

上午7時30分

上午8時

上午7時45分

上午8時15分

下午12時30分

下午1時

收費表

單程每位五元

行程時間 24分

港島綠色專線小巴路線第31號

路程——12.5 公里

田灣(嘉禾街)往銅鑼灣(謝斐道)：途經嘉禾街、興和街、石排灣道、田灣街、田灣山道、香港仔海傍道、石排灣道、華富道、華林徑、華景街、華林徑、華富道、石排灣道、薄扶林道、天橋、般含道、堅道、上亞厘畢道、花園道、天橋、金鐘道、樂禮街、德立街、添馬街、金鐘道、軍器廠街、駱克道、景隆街及謝斐道。

銅鑼灣(謝斐道)往田灣(嘉禾街)：途經謝斐道、波斯富街、駱克道、軍器廠街、夏慤道、添馬街、德立街、樂禮街、夏慤道、紅棉路支路、紅棉路、上亞厘畢道、堅道、般含道、薄扶林道、石排灣道、華富道、華林徑、華景街、華林徑、華富道、石排灣道、田灣街及嘉禾街。

行車時間表

田灣(嘉禾街)開	銅鑼灣(謝斐道)開	班次(分)
	每日	
上午6時20分——晚上11時20分	上午7時07分——零時07分	5/10
*晚上11時20分——上午6時20分	*零時07分——上午7時07分	20
* 通宵服務		

收費表

往		來	
田灣	銅鑼灣	銅鑼灣	田灣
\$6.00 堅道/高街交界處	\$6.00 堅道(明愛中心)	\$6.00	\$3.50
\$6.00 \$3.50 銅鑼灣	\$6.00 \$3.50 田灣		

(通宵班次單程每位八元)

行程時間37分

港島綠色專線小巴路線第32號

路程——3.9 公里

康怡花園往筲箕灣地鐵站：途經康盛街、康愉街、基利路、祐民街、英皇道、筲箕灣道、工廠街、愛秩序街及寶文街。

筲箕灣地鐵站往康怡花園：途經望隆街、工廠街、筲箕灣道、英皇道、基利路、康愉街及康盛街。

行車時間表

康怡花園開	筲箕灣地鐵站開	班次(分)
	星期一至六 (公眾假期除外)	
上午6時20分——晚上11時30分	上午6時35分——晚上11時45分	6/15

康怡花園開

筲箕灣地鐵站開

班次(分)

星期日及公眾假期

上午6時20分——晚上11時30分

上午6時35分——晚上11時45分

8/15

收費表

往			來		
康怡花園			筲箕灣地鐵站		
\$2.30	南豐新邨		\$2.30	基利路	
\$2.30	\$1.70	英皇道	\$2.30	\$1.50	康怡花園
\$2.30	\$1.70	\$1.20			筲箕灣地鐵站

行程時間 14 分

港島綠色專線小巴路線第33號

路程——3.4 公里

康怡花園往北角(馬寶道)：途經康盛街、康愉街、基利路、祐民街、英皇道、模範里、七姊妹道、電照街及馬寶道。

北角(馬寶道)往康怡花園：途經馬寶道、書局街、渣華道、英皇道、康山道、英皇道、基利路、康愉街及康盛街。

行車時間表

康怡花園開

北角(馬寶道)開

班次(分)

每日

上午6時20分——晚上11時30分

上午6時35分——晚上11時45分

3/15

收費表

往			來		
康怡花園			北角		
\$2.30	南豐新邨		\$2.30	基利路	
\$2.30	\$1.70	英皇道	\$2.30	\$1.50	康怡花園
\$2.30	\$1.70	\$1.60			北角

行程時間 13 分

港島綠色專線小巴路線第33A號

路程——3.6 公里

康景花園往北角(馬寶道)：途經康景花園通路、基利路、祐民街、英皇道、模範里、七姊妹道、電照街及馬寶道。

北角(馬寶道)往康景花園：途經馬寶道、書局街、渣華道、英皇道、康山道、英皇道、基利路及康景花園通路。

行車時間表

康景花園開	北角(馬寶道)開	班次(分)
	每日	
上午7時30分——晚上7時	上午7時30分——晚上7時	10/15

收費表

往			來		
康景花園			北角		
\$2.00	南豐新邨		\$2.00	基利路	
\$2.00	\$1.70	英皇道	\$2.00	\$1.30	康景花園
\$2.00	\$1.70	\$1.60	北角		

行程時間 11 分

港島綠色專線小巴路線第 33M 號

路程——1.9 公里

康怡花園往太古地鐵站(循環線)：途經康盛街、康愉街、康安街、康怡廣場南座、康安街、康愉街及康盛街。

行車時間表

康怡花園開	班次(分)
	每日
上午7時30分——晚上11時45分	2/4

收費表

單程每位一元四角

行程時間 5 分

港島綠色專線小巴路線第 35M 號

路程——8.2 公里

香港仔(南寧街)往灣仔(聯發街)：途經南寧街(北段)、奉天街、香港仔大道(東行)、香港仔海傍道、黃竹坑道、香港仔隧道、黃泥涌道、皇后大道東、春園街、莊士敦道、蘭杜街、皇后大道東及聯發街。

灣仔(聯發街)往香港仔(南寧街)：途經聯發街、莊士敦道、灣仔道、摩理臣山道、黃泥涌道、香港仔隧道、黃竹坑道、香港仔海傍道、天橋、香港仔大道、洛陽街、成都道、西安街、香港仔大道、香港仔水塘道、漁光道、香港仔水塘道、洛陽街、成都道及南寧街(北段)。

行車時間表

香港仔(南寧街)開	灣仔(聯發街)開	班次(分)
	每日	
上午6時30分——晚上10時	上午6時40分——晚上10時10分	4/10

收費表

往				來			
南寧街				灣仔			
\$4.70	黃竹坑道			\$4.70	灣仔道		
\$4.70	\$3.50	香港仔隧道通路(黃竹坑)		\$4.70	\$3.50	摩理臣山道	
\$4.70	\$3.50	\$3.00	黃泥涌道	\$4.70	\$3.50	\$3.00	香港仔隧道通路(黃竹坑)
\$4.70	\$3.50	\$3.00	\$1.00	灣仔			\$1.50
				\$4.70	\$3.50	\$3.00	南寧街

行程時間 27 分

港島綠色專線小巴路線第 36 號

路程——12.2 公里

鴨脷洲(平瀾街)往灣仔(碼頭)：途經平瀾街、新市街、惠風街、鴨脷洲大街、利枝道、鴨脷洲橋道、*(船塢通路、鴨脷洲橋道、)黃竹坑道、南風道、深水灣道、黃泥涌峽道、司徒拔道、皇后大道東、摩理臣山道、禮頓道、希慎道、恩平道、啟超道、利園山道、軒尼詩道、杜老誌道、駱克道、菲林明道、菲林明道天橋、菲林明道及灣仔碼頭運輸交匯處的通路。

灣仔(碼頭)往鴨脷洲(平瀾街)：途經灣仔碼頭運輸交匯處的通路、菲林明道、菲林明道天橋、菲林明道、軒尼詩道、波斯富街、禮頓道、摩理臣山道、皇后大道東、司徒拔道、黃泥涌峽道、深水灣道、南風道、黃竹坑道、鴨脷洲橋道、*(船塢通路、鴨脷洲橋道、)利枝道、鴨脷洲大街及平瀾街。

行車時間表

鴨脷洲(平瀾街)開	灣仔(碼頭)開	班次(分)
	每日	
上午6時15分——晚上11時	上午6時45分——晚上11時30分	15

* 上午七時至上午九時及下午四時至晚上七時，加開駛經船塢的班次，每二十分鐘一班。

收費表

往

鴨脷洲平瀾街 / 船塢

\$5.00 鴨脷洲橋道 / 船塢

\$5.00 \$4.50 黃竹坑道 1 號

\$5.00 \$4.50 \$3.50 南風道

\$5.00 \$4.50 \$3.50 \$3.00 司徒拔道 / 嶺南學院

\$5.00 \$4.50 \$3.50 \$3.00 \$2.50 皇后大道東伊利沙伯體育館

\$5.00 \$4.50 \$3.50 \$3.00 \$2.50 \$1.70 灣仔碼頭

來

灣仔碼頭

\$5.00 菲林明道 / 軒尼詩道交界處

\$5.00 \$4.50 皇后大道東 / 司徒拔道交界處

\$5.00 \$4.50 \$3.50 黃泥涌峽道 / 司徒拔道迴旋處

\$5.00 \$4.50 \$3.50 \$3.00 南風道

\$5.00 \$4.50 \$3.50 \$3.00 \$2.50 黃竹坑道及船塢

\$5.00 \$4.50 \$3.50 \$3.00 \$2.50 \$1.70 鴨脷洲

行程時間 45 分

港島綠色專線小巴路線第 36A 號

路程——11.5 公里

鴨脷洲(平瀾街)往灣仔(史釗域道)：途經平瀾街、新市街、惠風街、鴨脷洲大街、利枝道、鴨脷洲橋道(西行)、鴨脷洲橋道(東行)、鴨脷洲徑、利東邨道、鴨脷洲徑、鴨脷洲橋道、黃竹坑道、香港仔隧道、黃泥涌道、摩理臣山道、禮頓道、希慎道、恩平街、啟超道、利園山道、軒尼詩道、杜老誌道、駱克道及史釗域道。

灣仔(史釗域道)往鴨脷洲(平瀾街)：途經史釗域道、軒尼詩道、波斯富街、禮頓道、摩理臣山道、黃泥涌道、香港仔隧道、黃竹坑道、鴨脷洲橋道、鴨脷洲徑、利東邨道、鴨脷洲徑、鴨脷洲橋道(西行)、鴨脷洲橋道(東行)、利枝道、鴨脷洲大街及平瀾街。

行車時間表

鴨脷洲(平瀾街)開

灣仔(史釗域道)開

班次(分)

每日

午夜 12 時——上午 5 時

零點 15 分——上午 5 時

15

收費表

往

來

鴨脷洲

灣仔

\$5.00 黃泥涌道

\$5.00 香港仔隧道通路(黃竹坑)

\$5.00 \$2.00 灣仔

\$5.00 \$2.00 鴨脷洲

行車時間 31 分

港島綠色專線小巴路線第 37 號

路程——4.8 公里

鴨脷洲(平瀾街)往利東邨/鴨脷洲邨(循環線)：途經平瀾街、新市街、惠風街、鴨脷洲大街、利枝道、鴨脷洲橋道(東行)、鴨脷洲徑、*(船塢通路、)利東邨道、鴨脷洲徑、鴨脷洲橋道(西行)、鴨脷洲橋道(東行)、利枝道、鴨脷洲大街及平瀾街。

行車時間表

平瀾街開

班次(分)

每日

上午 6 時——晚上 11 時

7

* 上午七時至晚上七時，加開駛經船塢的班次，每三十分鐘一班。

收費表

可加開編號 37A 的循環線，經鴨脷洲邨往利東邨。

單程每位一元七角

行程時間 16 分

港島綠色專線小巴路線第 38 號

路程——6 公里

利東邨往香港仔(西安街)(循環線)：途經 C 路、B 路、A 路、鴨脷洲橋道、香港仔海傍道、天橋、香港仔大道、洛陽街、成都道、西安街、香港仔大道、洛陽街、成都道、南寧街(北段)、奉天街、香港仔大道(東行)、香港仔海傍道、鴨脷洲橋道、鴨脷洲徑及利東邨道。

行車時間表

利東邨開

班次(分)

午夜 12 時——凌晨 4 時 45 分

15

收費表

單程每位二元三角

行程時間 16 分

港島綠色專線小巴路線第 39M 號

路程——11.5 公里

漁安苑(鴨脷洲)往天后地鐵站：途經漁安苑通路、利東邨道、鴨脷洲徑、鴨脷洲橋道、黃竹坑道、香港仔隧道、黃泥涌道、摩理臣山道、禮頓道、邊寧頓街、怡和街、高士威道、興發街及天后地鐵站。

天后地鐵站往漁安苑(鴨脷洲)：途經英皇道、銀幕街、琉璃街、英皇道、高士威道、禮頓道、摩理臣山道、黃泥涌道、香港仔隧道、黃竹坑道、鴨脷洲橋道、鴨脷洲徑、利東邨道、漁安苑通路。

行車時間表

漁安苑開	天后地鐵站開	班次(分)
	每日	
上午6時30分——晚上11時45分	上午6時30分——晚上11時45分	15/20

收費表

	往		來
漁安苑		天后	
\$5.00	黃竹坑道	\$5.00	摩理臣山道
\$5.00	\$4.00	\$5.00	\$3.00
	香港仔隧道通路(黃竹坑)		黃竹坑道
\$5.00	\$4.00	\$3.00	黃竹坑道
\$5.00	\$4.00	\$3.00	\$2.00
	黃竹坑道		漁安苑
\$5.00	\$4.00	\$3.00	\$2.00
	天后		

行車時間 23 分

港島綠色專線小巴路線第 40 號

路程——12.8 公里

赤柱村往銅鑼灣：途經赤柱灘道、赤柱村道、赤柱峽道、淺水灣道、香島道、黃竹坑道、天橋、香港仔隧道、黃泥涌道、摩理臣山道、禮頓道及開平道。

銅鑼灣往赤柱村：途經開平道、希慎道、新會道、禮頓道、邊寧頓街、怡和街、軒尼詩道、堅拿道東、黃泥涌道、香港仔隧道、天橋、黃竹坑道、香島道、淺水灣道、赤柱峽道、赤柱村道、東頭灣道、赤柱村道、赤柱崗道及赤柱灘道。

行車時間表

赤柱村開	銅鑼灣開	班次(分)
	每日	
上午6時30分——晚上11時45分	上午6時30分——晚上11時45分	15/20

收費表

	往		來
赤柱村		銅鑼灣	
\$7.00	淺水灣	\$7.00	黃竹坑道
\$7.00	\$5.00	\$7.00	\$5.00
	黃泥涌道		赤柱村道與赤柱灘道北面
\$7.00	\$5.00	\$1.00	銅鑼灣
			交界處
		\$7.00	\$5.00
			\$2.00
			赤柱村

行程時間 30 分

港島綠色專線小巴路線第 41M 號

路程——1.7 公里

灣仔地鐵站往灣仔北(循環綫)：途經譚臣道、盧押道、軒尼詩道、菲林明道、菲林明道天橋、菲林明道、會議道、港灣道、杜老誌道、會議道、菲林明道、菲林明道天橋、菲林明道、軒尼詩道、莊士敦道及譚臣道。

行車時間表

灣仔地鐵站開

班次(分)

星期一至五
(公眾假期除外)

上午 8 時——晚上 7 時

20

星期六
(公眾假期除外)

上午 8 時——下午 2 時

20

收費表

單程每位 2 元

行程時間 10 分

港島綠色專線小巴路線第 42 號

路程——4.2 公里

中環(海港政府大樓)往半山區：途經統一碼頭道、機利文街、干諾道中、干諾道西、西邊街、般含道、柏道、羅便臣道及列堤頓道。

半山區往中環(海港政府大樓)：途經列堤頓道、柏道、般含道、山道、干諾道西、干諾道中、林士街及統一碼頭道。

行車時間表

半山區(列堤頓道)開

中環(海港政府大樓)開

班次(分)

每日

上午 7 時——晚上 7 時 40 分

上午 7 時 20 分——晚上 8 時

10/20

收費表

	往		來
中環		列堤頓道	
\$4.00	西邊街	\$4.00	山道
\$4.00	\$2.00 列堤頓道	\$4.00	\$2.00 中環

行程時間 19 分

港島綠色專線小巴路線第43M號

路程——3 公里

峰華邨往柴灣地鐵站(循環綫)：途經峰霞道、翡翠道、環翠道(東段)、東區走廊支路、寧富街、柴灣地鐵站、吉勝街、柴灣道、環翠道(東段)、翡翠道及峰霞道。

行車時間表

峰華邨開

班次(分)

每日

上午 7 時——晚上 11 時 30 分

10/15

收費表

單程每位 2 元

行程時間 12 分

II. 九龍綠色專線小巴路線

九龍綠色專線小巴路線第1號

路程——3.6 公里

尖沙咀碼頭往尖沙咀東部(加連威老廣場)：途經梳士巴利道、康莊道、康達徑、加連威老道及加連威老廣場。

尖沙咀東部(加連威老廣場)往尖沙咀碼頭：途經加連威老道、漆咸道南、梳士巴利道及尖沙咀碼頭廣場。

行車時間表

尖沙咀碼頭開

尖沙咀東部開

班次(分)

上午 8 時——晚上 7 時 24 分

上午 8 時——晚上 7 時 24 分

3/8

收費表

\$2.00 (尖沙咀碼頭往加連威老廣場)

\$1.60 (加連威老廣場往尖沙咀碼頭)

* 在康莊道與加連威老廣場之間上車的乘客，在繳付一元七角的車資後，可繼續由加連威老廣場往尖沙咀碼頭的行程，無須換車。

行程時間 18 分

九龍綠色專線小巴路線第 1M 號

路程——4.1 公里

尖沙咀地鐵站往尖沙咀東部(循環線)：途經海防道、堪富利士道、加拿分道、康和里、麼地道、科學館道、支路、康莊道、康達徑、科學館道、加連威老道、加連威老廣場、加連威老道、漆咸道南、金馬倫道、加拿分道、彌敦道、梳士巴利道、尖沙咀碼頭廣場、梳士巴利道、漢口道及海防道。

行車時間表

尖沙咀地鐵站開	班次(分)
上午 7 時——晚上 10 時 30 分	3/10

收費表

單程每位二元

行程時間 18 分

九龍綠色專線小巴路線第 2 號

路程——7.2 公里

紅磡(黃埔花園)往達之路公共運輸總站：途經德康街、船景街、紅磡道、德民街、船澳街、寶其利街、孖庶街、蕪湖街、馬頭圍道、新柳街、漆咸道北、馬頭圍道、馬頭涌道、富寧街、亞皆老街、露明道、太子道西、基堤道、界限街、大坑東道、桃源街及達之路。

達之路公共運輸總站往紅磡(黃埔花園)：途經達之路、桃源街、龍珠街、大坑東道、界限街、太子道西、亞皆老街、富寧街、盛德街、馬頭涌道、馬頭圍道、漆咸道北、北拱街、馬頭圍道、蕪湖街、德民街、德安街及德定街。

行車時間表

紅磡(黃埔花園)開	達之路公共運輸總站開	班次(分)
	星期一至六 (公眾假期除外)	
上午 6 時 45 分——晚上 10 時 45 分	上午 6 時 25 分——晚上 10 時 25 分	7/15
	星期日及公眾假期	
上午 7 時 45 分——晚上 10 時 15 分	上午 7 時 30 分——晚上 10 時	10/15

收費表

	往	來
達之路公共運輸總站		紅磡(黃埔花園)
\$4.00 太子道/聯合道		\$4.00 馬頭圍道/馬頭涌道(馬頭圍邨)
\$4.00 \$2.30 紅磡(黃埔花園)		\$4.00 \$2.30 達之路公共運輸總站

行程時間 28 分

九龍綠色專線小巴路線第3號

路程——4.2 公里

尖沙咀(漢口道)往大同新邨：途經漢口道、北京道、九龍公園徑、廣東道、佐敦道、廣東道、眾坊街、新填地街、旺角道、晏架街、槐樹街、福全街、埃華街、大政街及大全街。

大同新邨往尖沙咀(漢口道)：途經大全街、大角咀道、福全街、旺角道、上海街、佐敦道、廣東道、梳士巴利道及漢口道。

行車時間表

尖沙咀(漢口道)開	大同新邨開	班次(分)
上午6時36分——晚上11時37分	上午6時04分——晚上11時08分	6/10

收費表

往		來	
尖沙咀(漢口道)		大同新邨	
\$2.80	新填地街/窩打老道	\$2.80	上海街/窩打老道
\$2.80	\$1.70 大同新邨	\$2.80	\$1.70 尖沙咀(漢口道)

行程時間 25 分

九龍綠色專線小巴路線第4號

路程——6.7 公里

尖沙咀(漢口道)往又一村：途經漢口道、北京道、九龍公園徑、廣東道、渡船街、塘尾道、洋松街、松樹街、福全街、旺角道、通菜街、亞皆老街、洗衣街、界限街、大坑東道、達之路及牡丹路。

又一村往尖沙咀(漢口道)：途經牡丹路、高槐路、海棠路、達之路、大坑東道、界限街、勵德街、太子道西、洗衣街、亞皆老街、染布房街、窩打老道、渡船街、廣東道、梳士巴利道及漢口道。

行車時間表

又一村開	尖沙咀(漢口道)開	班次(分)
	星期一至六 (公眾假期除外)	
上午7時30分	——	——
上午8時20分	——	——
——	下午5時30分	——
——	下午6時30分	——

收費表

單程每位三元

行程時間 26 分

九龍綠色專線小巴路線第5M號

路程——2.7 公里

窩打老道山(學餘里)往旺角地鐵站(循環線)：途經學餘里、文福道、文運道、文福道、培正道、梭樞道、亞皆老街、西洋菜南街、山東街、染布房街、窩打老道、培正道、文福道及學餘里。

行車時間表

窩打老道山(學餘里)開 班次(分)

星期一至六
(公眾假期除外)

上午7時——晚上11時02分 6/12

星期日及公眾假期

上午7時——晚上11時 12

收費表

單程每位一元六角

行程時間20分

九龍綠色專線小巴路線第6號

路程——4.3 公里

紅磡(黃埔花園)往尖沙咀(漢口道)：途經德安街、船景街、紅磡道、德民街、船澳街、寶其利街、明安街、必嘉街、機利士南路、暢運道、柯士甸道、廣東道、九龍公園徑、梳士巴利道及漢口道。

尖沙咀(漢口道)往紅磡(黃埔花園)：途經漢口道、北京道、九龍公園徑、廣東道、柯士甸道、暢運道、安運道、暢運道、機利士南路、蕪湖街、德民街、德安街及德定街。

行車時間表

紅磡(黃埔花園)開 尖沙咀(漢口道)開 班次(分)

星期一至六
(公眾假期除外)

上午6時30分——晚上11時30分 上午6時45分——晚上11時57分 2/4

星期日及公眾假期

上午7時20分——晚上11時20分 上午7時30分——晚上11時58分 3/4

收費表

單程每位三元

行程時間22分

九龍綠色專線小巴路線第7號

路程——10.5 公里

九龍城(偉恒昌新村)往尖沙咀東部(科學館廣場)(循環線)：途經偉景街、貴州街、土瓜灣道、馬頭圍道、機利士路、新圍街、漆咸道北、漆咸道南、金馬倫道、加拿分道、彌敦道、梳士巴利道、科學館道、科學館廣場、科學館道、麼地道、漆咸道南、暢運道、康泰徑、康莊道、漆咸道北、馬頭圍道、浙江街、土瓜灣道、新碼頭街及偉景街。

行車時間表

九龍城(偉恒昌新村)開

班次(分)

星期一至六
(公眾假期除外)

上午7時——晚上10時30分

7/12

星期日及公眾假期

上午8時——晚上10時

收費表

單程每位三元五角

(九龍城(偉恒昌新村)往尖沙咀東部(科學館廣場)——三元五角)

(尖沙咀東部(科學館廣場)往九龍城(偉恒昌新村)——三元五角)

行程時間38分

九龍綠色專線小巴路線第8號

路程——7.2 公里

尖沙咀(中間道)往何文田邨：途經*(中間道、漢口道、北京道、亞士厘道、中間道、九龍公園徑、梳士巴利道、漆咸道南、暢運道、安運道、暢運道、機利士路、蕪湖街、馬頭圍道、佛光街、忠孝街)、佛光街、常富街、常盛街、常樂街及常和街。

何文田邨往尖沙咀(中間道)：途經常和街、常樂街、常盛街、常富街、佛光街、忠孝街、佛光街、馬頭圍道、蕪湖街、船澳街、寶其利街、明安街、必嘉街、機利士路、暢運道、安運道、暢運道、漆咸道南、加連威老道、未命名路、加連威老道、漆咸道南、梳士巴利道、彌敦道、北京道、亞士厘道及中間道。

行車時間表

尖沙咀開

何文田邨開

班次(分)

星期一至六
(公眾假期除外)

上午7時——晚上11時30分

上午6時30分——晚上11時30分

4/8

尖沙咀開

何文田邨開

班次(分)

星期日及公眾假期

上午8時30分——晚上10時30分

上午8時——晚上10時

10

* 每日上午7時至上午10時，將有6輛小巴來往忠孝街與尖沙咀(中間道)，每8分鐘開出一班(星期日及公眾假期除外)。

收費表

往		來	
尖沙咀	何文田邨	何文田邨	尖沙咀
\$3.20	馬頭圍道	\$3.20	馬頭圍道
\$3.20	\$2.00 何文田邨	\$3.20	\$2.00 尖沙咀

行程時間32分

九龍綠色專線小巴路線第9M號

路程——2.1公里

白田上邨往石硤尾地鐵站(循環線)：途經白雲街、白田街、巴域街、石硤尾街、窩仔街、偉智街、南昌街及白雲街。

行車時間表

石硤尾地鐵站開	班次(分)
上午6時30分——晚上10時36分	3/4

收費表

單程每位一元六角

行程時間14分

九龍綠色專線小巴路線第10M號

路程——4.3公里

深水埗填海區(南昌邨)往石硤尾地鐵站(循環線)：途經昌新里、欽洲街、荔枝角道、南昌街、巴域街、石硤尾街、窩仔街、偉智街、南昌街、元州街、欽州街及昌新里。

行車時間表

深水埗填海區開 (南昌邨)	班次(分)
上午7時——晚上8時08分	8/15

收費表

來		往	
深水埗填海區(南昌邨)		石硤尾地鐵站	
\$2.50	南昌街(福華街路口)	\$2.50	元州街
\$2.50	\$2.00 石硤尾地鐵站	\$2.50	\$2.00 深水埗填海區(南昌邨)

行程時間 25 分

九龍綠色專線小巴路線第 11M 號

路程——3.6 公里

長沙灣地鐵站往蘇屋(循環線)：途經長沙灣地鐵站、長沙灣道、永隆街、福榮街、東京街、順寧道、興華街、保安道、長發街、丁香街、彩雀街、蘭花街、丁香街、長發街、保安道、興華街、元州街、昌華街、長沙灣道及長沙灣地鐵站。

此外，會按照下列行車路線加開來往興華街與蘇屋的特別短途班次：

興華街往蘇屋(循環線)：途經興華街、保安道、長發街、丁香街、彩雀街、蘭花街、丁香街、長發街、保安道、永康街、廣成街、青山道及興華街。

行車時間表

	班次(分)
星期一至六 (公眾假期除外)	
上午 6 時 30 分——晚上 10 時 40 分	4/8
星期日及公眾假期	
上午 8 時——晚上 10 時	6
短途班次 (星期一至日)	
上午 9 時——正午 12 時 下午 4 時——晚上 8 時	12

收費表

單程每位二元

(蘇屋往長沙灣地鐵站——二元)

(長沙灣地鐵站往蘇屋——二元)

短途路程

(蘇屋往興華街——一元八角)

(興華街往蘇屋——一元八角)

行程時間 20 分

九龍綠色專線小巴路線第12號

路程——5.8 公里

白田往大同新邨：途經白雲街、白田街、南昌街、大坑西街、大坑東道、界限街、勵德街、太子道西、洗衣街、亞皆老街、聯運街、*(旺角火車站專線小巴總站、聯運街、弼街、洗衣街、亞皆老街、新填地街、旺角道、晏架街、槐樹街、福全街、埃華街、大政街及大全街)。

大同新邨往白田：途經*(大全街、大角咀道、福全街、旺角道、彌敦道、快富街、通菜街、亞皆老街、聯運街、旺角火車站專線小巴總站)、聯運街、弼街、洗衣街、運動場道、通華街、界限街、大坑東道、棠蔭街、大坑東道、大坑西街、南昌街、白田街及白雲街。

行車時間表

白田開	大同新邨開	班次(分)
上午5時50分——晚上11時40分	上午6時——晚上11時50分	10/12

每日上午7時至10時24分及下午5時至7時24分，將有短途班次來往旺角火車站與大同新邨，每12分鐘開出一班。

收費表

	往		來
白田		大同新邨	
\$2.50	旺角(亞皆老街/快富街)	\$2.50	旺角(亞皆老街/快富街)
\$2.50	\$1.20 大同新邨	\$2.50	\$1.20 白田

行程時間27分

九龍綠色專線小巴路線第13號

路程——6.5 公里

九龍塘(廣播道)往紅磡碼頭廣場：途經廣播道、聯合道、富美街、富強街、橫頭磡中道、橫頭磡東道、聯合道、太子道西、露明道、亞皆老街、天光道、馬頭圍道、上鄉道、土瓜灣道、馬頭圍道、蕪湖街、德民街、德安街、船景街及未命名通路。

紅磡碼頭廣場往九龍塘(廣播道)：途經未命名通路，紅磡道、德民街、船澳街、寶其利街、馬師街、蕪湖街、馬頭圍道、土瓜灣道、馬頭角道、炮仗街、馬坑涌道、天光道、亞皆老街、露明道、太子道西、聯合道、橫頭磡東道、橫頭磡南道、富強街、富美街、聯合道及廣播道。

行車時間表

九龍塘(廣播道)開	紅磡碼頭廣場開	班次(分)
	星期一至六 (公眾假期除外)	
上午7時30分——晚上10時30分	上午7時——晚上10時	10/15

星期日及公眾假期

上午8時30分——晚上10時30分	上午8時——晚上10時	15
-------------------	-------------	----

收費表

		往			來
九龍塘(廣播道)			紅磡碼頭		
\$3.50	馬頭圍道		\$3.50	馬坑涌道	
\$3.50	\$2.00	紅磡碼頭廣場	\$3.50	\$2.00	橫頭磡東道
			\$3.50	\$2.00	\$1.50
					九龍塘(廣播道)

行程時間 25 分

九龍綠色專線小巴路線第 13A 號

路程——0.9 公里

九龍塘(廣播道)往樂富中心：途經廣播道、聯合道、富美街、富強街、橫頭磡中道、橫頭磡東道及橫頭磡南道。

樂富中心往九龍塘(廣播道)：途經橫頭磡南道、富強街、富美街、聯合道及廣播道。

行車時間表

九龍塘(廣播道)開	樂富中心開	班次(分)
	星期一至六	
上午 7 時 30 分——晚上 11 時	上午 7 時 30 分——晚上 11 時	6/10
	星期日及公眾假期	
上午 8 時——晚上 11 時	上午 8 時——晚上 11 時	10

收費表

單程每位一元五角

行程時間 5 分

九龍綠色專線小巴路線第 15 號

路程——2.4 公里

啟德機場客運大廈往航空貨運大廈(循環線)：途經機場客運大廈、協調道、啟東道、貨運道、啟東道、協調道及機場客運大廈。

行車時間表

機場客運大廈往	航空貨運大廈(循環線)	班次(分)
	星期一至六	
	(公眾假期除外)	
上午 6 時 30 分——晚上 11 時 45 分		12/15

機場客運大廈往 班次(分)

航空貨運大廈(循環線)

星期日及公眾假期

上午7時——晚上11時45分

15

收費表

單程每位二元

行程時間6分

九龍綠色專線小巴路線第15A號

路程——4.8公里

九龍城碼頭往航空貨運大廈：途經新碼頭街、土瓜灣道、宋皇臺道、世運道、機場客運大廈、協調道、啟東道及貨運道。

航空貨運大廈往九龍城碼頭：途經貨運道、啟東道、協調道、機場客運大廈、協調道、世運道、宋皇臺道、土瓜灣道及新碼頭街。

行車時間表

九龍城碼頭開

航空貨運大廈開

班次(分)

星期一至六
(公眾假期除外)

上午7時30分——上午10時

上午7時45分——上午10時15分

30

下午4時15分——下午6時45分

下午4時30分——晚上7時

30

收費表

往

來

九龍城碼頭

航空貨運大廈

\$3.00 機場客運大廈

\$3.00 機場客運大廈

\$3.00 \$2.00 航空貨運大廈

\$3.00 \$2.00 九龍城碼頭

行程時間13分

九龍綠色專線小巴路線第16號

路程——2.7公里

扎山道(彩雲邨)往坪石邨(循環線)：途經牛池灣街、扎山道、清水灣道、龍翔道、清水灣道、豐盛街及牛池灣街。

D6040

S. S. NO. 4 TO GAZETTE NO. 50/1992

行車時間表

扎山道開

班次(分)

星期一至六
(公眾假期除外)

上午6時——午夜12時

1/4

星期日及公眾假期

上午7時——午夜12時

3

收費表

	往		來
扎山道		坪石邨	
\$1.30 彩雲商場		\$1.30 彩雲商場	
\$1.30 \$1.20 坪石邨		\$1.30 \$1.20 扎山道	

行程時間 12分

九龍綠色專線小巴路線第18號

路程——1.7公里

黃大仙(北)往慈雲山(北)：途經黃大仙上邨通路、黃大仙道、雅竹街、竹園道、沙田坳道及慈雲山道。

慈雲山(北)往黃大仙(北)：途經慈雲山道、沙田坳道、竹園道、雅竹街、黃大仙道及黃大仙上邨通路。

行車時間表

黃大仙(北)開

慈雲山(北)開

班次(分)

星期一至六
(公眾假期除外)

上午6時35分——晚上11時35分

上午6時30分——晚上11時30分

2/8

星期日及公眾假期

上午7時05分——晚上11時35分

上午7時——晚上11時30分

3/8

收費表

單程每位一元三角

行程時間 3.5分

九龍綠色專線小巴路線第 19 號

路程——5.2 公里

新蒲崗往慈雲山(沙田坳邨)：途經彝倫街、崇齡街、爵祿街、彩虹道、蒲崗村道、支路、龍蟠街、鳳德道、蒲崗村道、彩虹道、斧山道天橋、斧山道、蒲崗村道及慈雲山道。

慈雲山(沙田坳邨)往新蒲崗：途經慈雲山道、蒲崗村道、斧山道、斧山道天橋、支路、彩虹迴旋處、支路、龍翔道、支路、蒲崗村道，彩虹道、大有街、爵祿街、康強街及彝倫街。

行車時間表

新蒲崗開	慈雲山(沙田坳邨)開	班次(分)
星期一至六 (公眾假期除外)		
上午 7 時——晚上 10 時 30 分	上午 6 時 45 分——晚上 10 時 15 分	6/12
星期日及公眾假期		
上午 7 時——晚上 10 時	上午 7 時 15 分——晚上 10 時 15 分	7/8

收費表

往		來	
新蒲崗	慈雲山	慈雲山	新蒲崗
\$2.50 鑽石山地鐵站	\$2.50 鑽石山地鐵站	\$2.50 鑽石山地鐵站	\$1.50 新蒲崗
\$2.50 \$1.50 慈雲山			

行程時間 17 分

九龍綠色專線小巴路線第 20 號

路程——3.6 公里

新蒲崗往慈雲山(北)：途經康強街、崇齡街、爵祿街、大成街、東頭村道、沙田坳道、彩虹道、蒲崗村道、鳳德道、沙田坳道、鳴鳳街、雙鳳街、雲華街、慈雲山道、惠華街及雲華街。

慈雲山(北)往新蒲崗：途經雲華街、崇華街、雙鳳街、鳳德街、蒲崗村道、彩虹道、沙田坳道、彩虹道、大有街、爵祿街及康強街。

行車時間表

新蒲崗開	慈雲山(北)開	班次(分)
星期一至六 (公眾假期除外)		
上午 7 時 15 分——晚上 10 時 40 分	上午 7 時——晚上 10 時 30 分	3/10
星期日及公眾假期		
上午 7 時 26 分——晚上 10 時	上午 7 時 11 分——晚上 9 時 45 分	6/10

D6042

S. S. NO. 4 TO GAZETTE NO. 50/1992

收費表

單程每位二元

行程時間 16 分

九龍綠色專線小巴路線第 21K 號

路程——5.4 公里

大角咀(大全街)往旺角火車站(循環線)：途經埃華街、角祥街、博文街、大角咀道、櫻桃街、渡船街、窩打老道、登打士街、廣華街、染布房街、聯運街、旺角火車站、弼街、洗衣街、太子道西、通州街、大角咀道及埃華街。

行車時間表

大角咀(埃華街)開

班次(分)

星期一至六
(公眾假期除外)

上午 7 時——晚上 11 時

7/10

星期日及公眾假期

上午 7 時——晚上 11 時

10

收費表

單程每位二元五角

行程時間 30 分

九龍綠色專線小巴路線第 22M 號

路程——3 公里

樂華邨往觀塘地鐵站(循環線)：途經樂華邨通路、振華道、康寧道、物華街、協和街、同仁街、裕民坊、康寧道、振華道及樂華邨通路。

行車時間表

樂華邨開

班次(分)

上午 6 時——晚上 11 時 52 分

2/4

收費表

單程每位一元五角

行程時間 14 分

九龍綠色專線小巴路線第23號

路程——4.1 公里

觀塘(雲漢街)往茶果嶺：途經雲漢街、協和街、同仁街、觀塘道、開源道、觀塘碼頭廣場通路、觀塘碼頭總站、偉業街及茶果嶺道。

茶果嶺往觀塘(雲漢街)：途經茶果嶺道、偉業街、觀塘碼頭總站、偉業街、敬業街、成業街、開源道、觀塘道、協和街、雲漢街、瑞和街、瑞寧街及雲漢街。

行車時間表

觀塘(雲漢街)開	茶果嶺開	班次(分)
	星期一至六 (公眾假期除外)	
上午6時——晚上10時	上午5時45分——晚上9時45分	7½/15
	星期日及公眾假期	
上午6時45分——晚上11時	上午6時30分——晚上11時	15

收費表

單程每位二元

行程時間 13 分

九龍綠色專線小巴路線第23B號

路程——3.2 公里

仁愛圍往茶果嶺：途經仁愛圍、同仁街、裕民坊、康寧道、觀塘道、鯉魚門道、CK1路、茶果嶺道、茜發道及茶果嶺道。

茶果嶺往仁愛圍：途經茶果嶺道、茜發道、茶果嶺道、鯉魚門道、觀塘道、協和街、同仁街、裕民坊、康寧道、物華街、輔仁街及仁愛圍。

行車時間表

仁愛圍開	茶果嶺開	班次(分)
	星期一至六 (公眾假期除外)	
上午6時12分——晚上11時50分	上午6時——晚上11時40分	4/10
	星期日及公眾假期	
上午7時30分——晚上11時50分	上午7時15分——晚上11時40分	7/10

D6044

S. S. NO. 4 TO GAZETTE NO. 50/1992

收費表

	往		來
仁愛圍		茶果嶺	
\$1.30 香港康復中心		\$1.30 香港康復中心	
\$2.00 茶果嶺		\$2.00 仁愛圍	

行程時間 10 分

九龍綠色專線小巴路線第 24M 號

路程——3.4 公里

藍田(南)往三家村碼頭：途經安田街、平田街、啟田道、鯉魚門道、油塘道、欣榮街、高超道、茶果嶺道、(*高輝道、東源街)及崇信街。

三家村碼頭往藍田(南)：途經崇信街、(*東源街、高輝道)、茶果嶺道、高超道、欣榮街、油塘道、鯉魚門道、啟田道、平田街及安田街。

此外，會按照下列行車路線加開來往三家村碼頭與藍田地鐵站的支線：

藍田地鐵站往三家村碼頭：途經鯉魚門道、油塘道、欣榮街、高超道、茶果嶺道、(*高輝道、東源街)及崇信街。

三家村碼頭往藍田地鐵站：途經崇信街、(*東源街、高輝道)、茶果嶺道、高超道、欣榮街、油塘道、鯉魚門道、將軍澳道、支路、將軍澳道及鯉魚門道。

行車時間表

藍田(南)開	三家村碼頭開	班次(分)
	星期一至六 (公眾假期除外)	
上午 5 時 45 分——晚上 11 時 15 分	上午 6 時——晚上 11 時 30 分	10/15

* 上午五時四十五分至上午九時四十五分及下午四時十五分至晚上七時三十分班次將駛經東源街和高輝道。

星期日及公眾假期

上午 7 時——晚上 10 時	上午 7 時 10 分——晚上 10 時 40 分	10/15
-----------------	---------------------------	-------

支線服務

藍田地鐵站開	三家村碼頭開	班次(分)
上午 6 時 12 分——晚上 11 時 57 分	上午 6 時 12 分——晚上 11 時 57 分	7/10

收費表

單程每位二元

行程時間 9 分

九龍綠色專線小巴路線第26號

路程——5.8 公里

觀塘(仁愛圍)往九龍灣臨時房屋區(循環線)：途經仁愛圍、同仁街、裕民坊、康寧道、牛頭角道、天橋、常怡道、常悅道、宏開道、常怡道、偉業街、常悅道、宏照道、天橋、牛頭角道、康寧道、物華街、輔仁街及仁愛圍。

行車時間表

觀塘(仁愛圍)開	班次(分)
上午7時——晚上9時	12/20

收費表

單程每位一元八角

(觀塘(仁愛圍)往九龍灣臨時房屋區——一元八角)

(九龍灣臨時房屋區往觀塘(仁愛圍)——一元八角)

行程時間 21 分

九龍綠色專線小巴路線第27M號

路程——4.2 公里

樂民新村(美善同道)往旺角地鐵站：途經美善同道、江蘇街、靠背壟道、浙江街、高山道、信用街、佛光街、培正道、梭極道、亞皆老街、黑布街、奶路臣街、洗衣街、太子道西、西洋菜街、彌街、彌敦道及快富街。

旺角地鐵站往樂民新村(美善同道)：途經快富街、通菜街、亞皆老街、染布房街、窩打老道、培正道、佛光街、信用街、高山道、浙江街、靠背壟道、美善同里及美善同道。

行車時間表

樂民新村(美善同道)開	旺角地鐵站開	班次(分)
	星期一至六 (公眾假期除外)	
上午6時45分——午夜12時	上午7時——午夜12時	7/15
	星期日及公眾假期	
上午7時30分——午夜12時	上午7時45分——午夜12時	7/15

收費表

	往		來
樂民新村(美善同道)		旺角地鐵站	
\$3.30	山谷道邨(佛光街)	\$3.00	何文田邨(佛光街)
\$3.30	\$1.70 旺角地鐵站	\$3.00	\$1.70 樂民新村(美善同道)

行程時間 16 分

九龍綠色專線小巴路線第28M號

路程——16 公里

九龍城(偉恒昌新村)往旺角地鐵站：途經偉景街、貴州街、土瓜灣道、馬頭角道、炮仗街、馬坑涌道、天光道、常富街、佛光街、培正道、梭樞道、亞皆老街、上海街、旺角道、彌敦道及快富街。

旺角地鐵站往九龍城(偉恒昌新村)：途經快富街、通菜街、亞皆老街、染布房街、窩打老道、培正道、佛光街、常富街、常盛街、天光道、馬頭圍道、上鄉道、土瓜灣道、新碼頭街及偉景街。

行車時間表

九龍城(偉恒昌新村)開	旺角地鐵站開	班次(分)
星期一至六 (公眾假期除外)		
上午6時40分——午夜12時	上午6時50分——午夜12時	8/15
星期日及公眾假期		
上午7時30分——午夜12時	上午7時45分——午夜12時	10/15

收費表

往		來	
九龍城(偉恒昌新村)		旺角地鐵站	
\$3.00 何文田		\$3.00 何文田邨	
\$3.00 \$1.70 旺角地鐵站		\$3.00 \$1.70 九龍城(偉恒昌新村)	

行程時間 24 分

九龍綠色專線小巴路線第29號

路程——3.3 公里

廣播道往筆架山：途經廣播道、聯合道、窩打老道、歌和老街、根德道、沙福道(九龍塘地鐵站)、窩打老道、歌和老街、義德道及筆架山道。

筆架山往廣播道：途經筆架山道、義德道、歌和老街、根德道、沙福道(九龍塘地鐵站)、窩打老道、森麻實道、德雲道、歌和老街、窩打老道、聯合道及廣播道。

行車時間表

廣播道開	筆架山開	班次(分)
星期一至六 (公眾假期除外)		
上午7時——晚上11時45分	上午7時15分——晚上11時45分	7/15
星期日及公眾假期		
上午8時——晚上11時45分	上午8時15分——晚上11時45分	7/15

收費表

單程每位二元

行程時間 13 分

九龍綠色專線小巴路線第 30A 號**路程——4.8 公里**

澤安邨往旺角地鐵站：途經澤安邨通路、迴旋處、南昌街、窩仔街、石峽尾街、大埔道、白楊街、長沙灣道、彌敦道及快富街。

旺角地鐵站往澤安邨：途經快富街、洗衣街、太子道西、砵蘭街、汝州街、黃竹街、大埔道、元州街、南昌街、巴域街、石峽尾街、窩仔街、偉智街、南昌街及澤安邨通路。

行車時間表

澤安邨開	旺角地鐵站開	班次(分)
上午 6 時 30 分——晚上 10 時 45 分	上午 6 時 30 分——晚上 11 時	5/15

收費表

澤安邨至旺角地鐵站單程每位三元五角

往		來	
澤安邨	旺角地鐵站	旺角地鐵站	澤安邨
\$3.50 南昌街	\$3.50 巴域街	\$3.50 巴域街	\$3.50 澤安邨
\$3.50 \$2.50 旺角地鐵站	\$3.50 \$2.50 澤安邨		

行程時間 20 分

九龍綠色專線小巴路線第 30M 號**路程——4.8 公里**

郝德傑道往旺角地鐵站：途經郝德傑道、大埔道、(*龍翔道、南昌街、澤安邨通路、迴旋處、南昌街、窩仔街、石峽尾街、大埔道)、白楊街、長沙灣道、彌敦道及快富街。

旺角地鐵站往郝德傑道：途經快富街、洗衣街、太子道西、砵蘭街、汝州街、黃竹街、(*大埔道、元州街、南昌街、巴域街、石峽尾街、窩仔街、偉智街、南昌街、澤安邨通路、南昌街、龍翔道)、大埔道及郝德傑道。

行車時間表

郝德傑道開	快富街開	班次(分)
上午 7 時 30 分——晚上 7 時	星期一至五 上午 7 時 30 分——晚上 7 時	20/60

D6048

S. S. NO. 4 TO GAZETTE NO. 50/1992

郝德傑道開	快富街開	班次(分)
	星期六	
上午 7 時 30 分——晚上 7 時	上午 7 時 30 分——晚上 7 時	20/60

星期日及公眾假期

* 上午 8 時——晚上 7 時	上午 8 時——晚上 7 時	60
------------------	----------------	----

* 星期一至六上午 9 時至晚上 7 時，以及星期日及公眾假期的整段服務時間，班次將改經南昌街及澤安邨。

@若該兩班車輛有剩餘座位，可改經澤安邨。

收費表

	往		來
郝德傑道		旺角地鐵站	
\$3.50 南昌街		\$3.50 巴域街	
\$3.50 \$2.50 旺角地鐵站		\$3.50 \$2.50 郝德傑道	
行程時間 20 分			

九龍綠色專線小巴路線第 31M 號

路程——9.1 公里

旺角地鐵站(快富街)往尖沙咀(東)(循環線)：途經快富街、洗衣街、旺角道、西洋菜南街、亞皆老街、上海街、柯士甸道、彌敦道、麼地道、麼地里、梳士巴利道、科學館道、麼地道、麼地里、梳士巴利道、康莊道、漆咸道南、加士居道、佐敦道、渡船街、西貢街、廣東道、眾坊街、上海街、旺角道、彌敦道及快富街。

行車時間表

旺角地鐵站開	班次(分)
上午 7 時——晚上 11 時 45 分	8/10

收費表

單程每位三元五角

行程時間 44 分

九龍綠色專線小巴路線第 32M 號

路程——4.5 公里

龍坪道臨時房屋區往石硤尾地鐵站(循環線)：途經龍坪道、南昌街、(*澤安邨通路、迴旋處、南昌街)、巴域街、石硤尾街、窩仔街、偉智街、南昌街及龍坪道。

行車時間表

龍坪道臨時房屋區開

班次(分)

上午 7 時——晚上 10 時 30 分

12/15

* 每日上午十時至下午四時，改經南昌街、澤安邨通路、迴旋處及南昌街，而不經南昌街及巴域街往石硤尾地鐵站。

收費表

單程每位二元五角

龍坪道臨時房屋區往石硤尾地鐵站收費二元五角。

澤安邨往石硤尾地鐵站收費二元。

石硤尾地鐵站往龍坪道臨時房屋區收費二元五角。

行程時間 25 分

九龍綠色專線小巴路線第 33 號

路程——7.2 公里

富山往九龍城碼頭：途經豐盛街、蒲崗村道、蒲崗交匯處、龍翔道、鳳舞街、東頭村道、東正道、沙浦道、衙前圍道、獅子石道、太子道西、馬頭涌道、木廠街、土瓜灣道及新碼頭街。

九龍城碼頭往富山：途經新碼頭街、土瓜灣道、馬頭角道、馬頭涌道、太子道西、嘉林邊街、衙前圍道、打鼓嶺道、樂善道、東隆道、東頭村道、鳳舞街、鳳舞交匯處的東行支路、龍翔道、蒲崗交匯處、蒲崗村道及豐盛街。

行車時間表

富山開

九龍城碼頭開

班次(分)

上午 6 時 18 分——晚上 11 時 08 分

上午 6 時 34 分——晚上 11 時 19 分

5.5/15

收費表

單程每位三元五角

往			來					
富山			九龍城碼頭					
\$3.50	鳳舞街		\$3.50	衙前圍道				
\$3.50	\$3.00	衙前圍道	\$3.50	\$3.00	鳳舞街			
\$3.50	\$3.00	\$2.50	九龍城碼頭	\$3.50	\$3.00	\$2.00	豐盛街(富山邨)	
				\$3.50	\$3.00	\$2.00	\$1.30	豐盛街(海港花園)

行程時間 26 分

D6050

S. S. NO. 4 TO GAZETTE NO. 50/1992

九龍綠色專線小巴路線第 33M 號

路程——2.6 公里

富山往黃大仙地鐵站：途經豐盛街、蒲崗村道、龍翔道及正德街。

黃大仙地鐵站往富山：途經正德街、沙田坳道、彩虹道、蒲崗村道及豐盛街。

行車時間表

富山開	黃大仙地鐵站開	班次(分)
上午 6 時 25 分——零時 30 分	上午 6 時——零時 29 分	1.5/7

收費表

單程每位二元

	往	來
黃大仙地鐵站		
\$2.00	豐盛街(富山邨)	\$2.00 單程收費
\$2.00	\$1.30 豐盛街(海港花園)	

行程時間 7 分

九龍綠色專線小巴路線第 34M 號

路程——3.5 公里

下秀茂坪往觀塘(裕民坊)(循環線)：途經秀麗街、曉光街、協和街、同仁街、裕民坊、康寧道、物華街、協和街、曉光街及秀麗街。

行車時間表

下秀茂坪開	班次(分)
	星期一至六 (公眾假期除外)
上午 6 時——晚上 11 時 30 分	3/10
	星期日及公眾假期
上午 7 時 30 分——晚上 10 時 30 分	5/10

收費表

單程每位一元五角

行程時間 17 分

九龍綠色專線小巴路線第 35 號

路程——6 公里

牛頭角上邨經牛頭角地鐵站往康利苑(循環線)：途經安德道、牛頭角道、康寧道、功樂道、康利道、功樂道、通明街、牛頭角道、安善道及安德道。

行車時間表

牛頭角上邨開

班次(分)

星期一至六
(公眾假期除外)

上午6時30分——晚上10時30分

8/10

星期日及公眾假期

上午8時——晚上10時

6

收費表

單程每位一元七角

行程時間19分

九龍綠色專線小巴路線第36號

路程——2.6公里

鱷魚山(康利苑)往觀塘碼頭：途經康利道、功樂道、康寧道、物華街、協和街、觀塘道、開源道及觀塘碼頭廣場通路。

觀塘碼頭往鱷魚山(康利苑)：途經偉業街、敬業街、成業街、開源道、觀塘道、協和街、同仁街、裕民坊、康寧道、功樂道及康利道。

行車時間表

鱷魚山(康利苑)開

觀塘碼頭開

班次(分)

星期一至六
(公眾假期除外)

上午6時15分——晚上11時35分

上午6時30分——晚上11時30分

7/10

星期日及公眾假期

上午7時——晚上10時40分

上午7時15分——晚上10時55分

7/8

收費表

單程每位一元七角

(鱷魚山(康利苑)往觀塘碼頭——一元七角)

(觀塘碼頭往鱷魚山——一元七角)

行程時間13分

九龍綠色專線小巴路線第 36A 號

路程——3 公里

鱷魚山(康利苑)往裕民坊(循環線)：途經康利道、功樂道、康寧道、物華街、協和街、同仁街、裕民坊、康寧道、功樂道及康利道。

行車時間表

鱷魚山(康利苑)開	班次(分)
	星期一至日
上午 6 時 30 分——晚上 11 時 30 分	4/6

收費表

單程每位一元五角
 (鱷魚山(康利苑)往裕民坊——一元五角)
 (裕民坊往鱷魚山(康利苑)——一元五角)

行程時間 16 分

九龍綠色專線小巴路線第 37M 號

路程——3.6 公里

黃大仙地鐵站往慈雲山(循環線)：途經沙田坳道、鳴鳳街、雙鳳街、雲華街、慈雲山道、惠華街、雲華街、崇華街、雙鳳街、鳳德道及沙田坳道。

行車時間表

黃大仙地鐵站開	班次(分)
	星期一至六 (公眾假期除外)
上午 6 時 30 分——零時 16 分	0.7/2
	星期日及公眾假期
上午 7 時——零時 16 分	2

收費表

單程每位一元五角

行程時間 12 分

九龍綠色專線小巴路線第38M號

路程——2.0 公里

竹園(北)邨往黃大仙地鐵站(沙田坳道)：途經穎竹街、竹園道、雅竹街、黃大仙道、沙田坳道、鳴鳳街、雙鳳街、鳳德道及沙田坳道。

黃大仙地鐵站(沙田坳道)往竹園(北)邨：途經沙田坳道、黃大仙道、雅竹街、竹園道及穎竹街。

行車時間表

竹園(北)邨開	黃大仙地鐵站開(沙田坳道)	班次(分)
上午6時30分——零時04分	上午6時30分——零時04分	2.5/10

收費表

單程每位一元六角

行程時間6分

九龍綠色專線小巴路線第39M號

路程——4.4 公里

樂富往東頭邨(循環線)：途經橫頭磡南道、富強街、橫頭磡中道、橫頭磡東道、聯合道、東頭村道、東隆道、樂善道、彩虹道、大成街、東頭村道、鳳舞街、富美街、橫頭磡東道及橫頭磡南道。

行車時間表

樂富開	班次(分)
上午6時30分——晚上10時40分	13/15

收費表

單程每位一元七角

(樂富地鐵站往東頭邨——一元七角)

(東頭邨往樂富地鐵站——一元七角)

行程時間17分

九龍綠色專線小巴路線第41M號

路程——3.8 公里

又一村往石硤尾地鐵站(循環線)：途經花圃街、雀橋街、達之路、大坑東道、窩仔街、偉智街、南昌街、巴域街、石硤尾街、窩仔街、大坑東道、達之路及花圃街。

行車時間表

又一村開

班次(分)

上午7時——晚上8時

10/15

收費表

單程每位一元六角

(又一村往巴域街——一元六角)

(巴域街往又一村——一元六角)

行程時間 18 分

九龍綠色專線小巴路線第 42 號

路程——4.2 公里

長沙灣(大南西街)往澤安邨：途經大南西街、青山道、興華街、保安道、東京街、青山道、大埔道、北河街、巴域街、南昌街、窩仔街、白田街、白雲街、南昌街及澤安邨通路。

澤安邨往長沙灣(大南西街)：途經澤安邨通路、南昌街、龍翔道、大窩坪道、大埔道、青山道、欽州街、元州街、營盤街、保安道、永康街及大南西街。

行車時間表

長沙灣(大南西街)開

班次(分)

上午6時——晚上9時

8/15

收費表單程每位三元

行程時間 23 分

九龍綠色專線小巴路線第 51M 號

路程——4.4 公里

麗晶花園往九龍灣地鐵站(循環線)：途經麗晶花園通路、宏照道、啟樂街、宏照道、啟祥道、天橋、偉業街、德福花園通路、偉業街、啟祥街、宏照道、啟樂街、宏照道及麗晶花園通路。

行車時間表

麗晶花園開

班次(分)

星期一至六
(公眾假期除外)

上午6時20分——零時20分

1.5/4

星期日及公眾假期

上午7時——零時20分

3/4

收費表

單程每位一元三角

(麗晶花園往德福花園——一元三角)

(德福花園往麗晶花園——一元三角)

行程時間 12分

九龍綠色專線小巴路線第 52 號

路程——3.2 公里

竹園邨往新蒲崗：途經銀竹里、彩竹街、竹園道、馬仔坑道、黃大仙道、沙田坳道、鳳德道、蒲崗村道、彩虹道、大有街、爵祿街及康強街。

新蒲崗往竹園邨：途經康強街、崇齡街、爵祿街、大成街、東頭村道、鳳舞街、鳳舞交匯處、馬仔坑道、竹園道、彩竹街及銀竹里。

行車時間表

竹園邨開

新蒲崗開

班次(分)

星期一至六

上午 6 時 30 分——晚上 10 時 30 分

上午 6 時 30 分——晚上 10 時 30 分

4/12

星期日及公眾假期

上午 6 時 30 分——晚上 10 時 30 分

上午 6 時 30 分——晚上 10 時 30 分

12

收費表

單程每位二元

行程時間 12分

九龍綠色專線小巴路線第 53M 號

路程——3.1 公里

天馬苑往樂富地鐵站(循環線)：途經金竹里、竹園道、馬仔坑道、鳳舞交匯處、鳳舞街、富美街、橫頭磡東道、橫頭磡南道、富強街、橫頭磡中道、橫頭磡東道、富美街、鳳舞街、鳳舞交匯處、馬仔坑道、竹園道及金竹里。

行車時間表

天馬苑開

班次(分)

星期一至六

上午 7 時——午夜 12 時

4/8

D6056

S. S. NO. 4 TO GAZETTE NO. 50/1992

天馬苑開

班次(分)

星期日及公眾假期

上午7時——晚上10時30分

8

收費表

單程每位一元三角

(天馬苑往樂富地鐵站收費一元三角)

(樂富地鐵站往天馬苑收費一元三角)

行程時間10分

九龍綠色專線小巴路線第54號

路程——7.5 公里

順天往樂富：途經順安道、利安道、新清水灣道、清水灣道、龍翔道、斧山道、彩虹道、沙田坳道、東頭村道、鳳舞街、富美街、富強街及橫頭磡中道。

樂富往順天：途經橫頭磡中道、橫頭磡東道、富美街、鳳舞街、東頭村道、沙田坳道、彩虹道、斧山道、龍翔道、清水灣道、新清水灣道、新利道、利安道、順安道、順利邨道、秀茂坪道及順安道。

行車時間表

順天開

樂富開

班次(分)

上午7時——晚上10時

上午7時——晚上10時

10/15

收費表

單程每位四元五角

行程時間24分

九龍綠色專線小巴路線第56號

路程——3.5 公里

麗晶花園往崇仁街：途經麗晶花園通路、啟仁街、啟禮道、宏照道、啟祥道、天橋、牛頭角道、康寧道、物華街、輔仁街及崇仁街。

崇仁街往麗晶花園：途經崇仁街、瑞和街、輔仁街、崇仁街、康寧道、怡安街、通明街、牛頭角道、天橋、啟祥道、宏超道、啟禮道、啟仁街及麗晶花園通道。

行車時間表

麗晶花園開	崇仁街開	班次(分)
星期一至六 (公眾假期除外)		
上午 6 時 30 分——晚上 11 時 15 分	上午 6 時 30 分——晚上 11 時 15 分	12/15
星期日及公眾假期		
上午 7 時——晚上 11 時 15 分	上午 7 時——晚上 11 時 15 分	15

收費表

單程每位二元五角

行程時間 22 分

九龍綠色專線小巴路線第 57M 號

路程——0.8 公里

佐敦地鐵站(南京街)往伊利沙伯醫院：途經南京街、志和街、佐敦道、未命名道路及伊利沙伯醫院。

伊利沙伯醫院往佐敦地鐵站(南京街)：途經伊利沙伯醫院、未命名道路、加士居道、北海街、彌敦道及南京街。

行車時間表

佐敦地鐵站開	伊利沙伯醫院開	班次(分)
上午 7 時 30 分——晚上 9 時 36 分	上午 7 時 38 分——晚上 9 時 44 分	5/15

收費表

單程每位一元五角

行程時間 5 分

九龍綠色專線小巴路線第 60 號

路程——10.8 公里

藍田邨往順利邨(循環線)：途經良田里、德田街、連德道、天橋、秀茂坪道、曉光街、秀明道、秀茂坪道、順安道、利安道、新利街、順清街、順景街、利安道、順安道、秀茂坪道、秀明道、曉光街、秀茂坪道、天橋、連德道、德田街、啟田道、平田街及良田里。

行車時間表

藍田邨開

班次(分)

上午6時45分——晚上10時51分

6/12

收費表

單程每位二元七角

(藍田——秀茂坪——一元五角)

(秀茂坪——順利——一元五角)

行程時間 25分

III. 新界綠色專線小巴路線

新界綠色專線小巴路線第1號

路程——17公里

西貢往九龍灣(德福花園)：途經福民路、普通道、西貢公路、清水灣道、龍翔道、黃菊路、藍鐘路、綠柳路、彩虹迴旋處、斧山道、龍翔道、觀塘道、偉業街及德福花園通路。

九龍灣(德福花園)往西貢：途經德福花園通路、大業街、康德道、觀塘道、清水灣道、西貢公路、普通道及福民路。

註：上午六時十五分至零時三十分，可開出來往彩虹(綠柳路)與西貢的短途班次，每三分鐘一班。由白沙灣往彩虹的短途班次，則每日上午七時三十分、上午八時及上午八時三十分開出。

來往西貢與彩虹的通宵班次(循環線)：途經福民路、普通道、西貢公路、清水灣道、龍翔道、斧山道、彩虹迴旋處、斧山道、龍翔道、清水灣道、西貢公路、普通道及福民路。

行車時間表

西貢開

九龍灣開

班次(分)

星期一至六

上午6時30分——晚上10時10分

上午7時10分——晚上10時10分

10/20

星期日及公眾假期

上午6時30分——晚上10時10分

上午7時15分——晚上10時15分

20

來往西貢與彩虹的通宵班次(循環線)：

西貢開

班次(分)

每日

零時30分——上午6時10分

10

收費表

	往				來
西貢		德福花園		德福花園	
\$3.00 井欄樹		\$6.00 井欄樹		\$6.00 井欄樹	
\$6.00 \$6.00 德福花園		\$6.00 \$3.00 西貢			

來往西貢與彩虹的通宵班次(循環線)

	往				來
西貢		彩虹		彩虹	
\$3.00 井欄樹		\$6.00 井欄樹		\$6.00 井欄樹	
\$6.00 \$6.00 彩虹		\$6.00 \$3.00 西貢			

行程時間 36 分

新界綠色專線小巴路線第 2 號

路程——5.2 公里

西貢往蠔涌：途經萬年街、宜春街、萬年街、普通道、西貢公路及蠔涌道。

蠔涌往西貢：途經蠔涌道、西貢公路、普通道及萬年街。

行車時間表

西貢開	蠔涌開	班次(分)
	星期一至六	
上午 6 時 48 分——晚上 10 時	上午 6 時 56 分——晚上 10 時 08 分	8/20
	星期日及公眾假期	
上午 7 時 28 分——晚上 9 時 56 分	上午 7 時 40 分——晚上 10 時 08 分	8/20

收費表

單程每位三元

行程時間 10 分

新界綠色專線小巴路線第 3 號

路程——2.2 公里

西貢往菠蘿峯：途經萬年街、宜春街、萬年街、普通道、西貢公路、菠蘿峯路及南山萬宜水庫菠蘿峯職員宿舍通路。

菠蘿峯往西貢：途經南山萬宜水庫菠蘿峯職員宿舍通路、菠蘿峯路、西貢公路、普通道、萬年街及宜春街。

D6060

S. S. NO. 4 TO GAZETTE NO. 50/1992

行車時間表

西貢開	菠蘿峯開	班次(分)
	星期一至六	
上午 5 時 54 分——晚上 11 時 06 分	上午 5 時 48 分——晚上 11 時	6/20
	星期日及公眾假期	
上午 6 時 54 分——晚上 11 時 06 分	上午 6 時 48 分——晚上 11 時	6/20

收費表

單程每位二元

行程時間 5 分

新界綠色專線小巴路線第 4 號

路程——2 公里

西貢往對面海：途經萬年街、宜春街、萬年街、普通道、西貢公路及康健路。

對面海往西貢：途經康健路、西貢公路、普通道及萬年街。

行車時間表

西貢開	對面海開	班次(分)
	每日	
上午 6 時——晚上 11 時 16 分	上午 6 時——晚上 11 時 16 分	2/10

收費表

單程每位一元七角

行程時間 6 分

新界綠色專線小巴路線第 4A 號

路程——2.7 公里

西貢市鎮往對面海(海濱別墅)：途經萬年街、宜春街、萬年街、普通道、西貢公路及康健路。

對面海(海濱別墅)往西貢市鎮：途經康健路、西貢公路、普通道及萬年街。

行車時間表

西貢市鎮開	對面海開	班次(分)
	每日	
上午 7 時 20 分——晚上 9 時 20 分	上午 7 時——晚上 9 時	20

收費表

	往		來
對面海(海濱別墅)		西貢	
\$2.00 漁尾新邨		單程每位二元	
\$2.00 \$1.70 西貢市鎮			
行程時間 9 分			

新界綠色專線小巴路線第 7 號

路程——8.9 公里

北潭涌往海下：途經大網仔路、北潭路及海下路。

海下往北潭涌：途經海下路、北潭路及大網仔路。

行車時間表

北潭涌開	海下開	班次(分)
	星期日及公眾假期 (如天氣許可)	
上午 8 時 30 分——晚上 6 時 30 分	上午 9 時——晚上 7 時	20

可加開來往北潭涌與海下的班次以應付乘客需求。

收費表

單程每位五元

行程時間 20 分

新界綠色專線小巴路線第 9 號

路程——10.6 公里

麥理浩夫人渡假村往西貢：途經麥理浩夫人渡假村通路、北潭路、大網仔路、普通道及福民路。

西貢往麥理浩夫人渡假村：途經福民路、普通道、大網仔路、北潭路及麥理浩夫人渡假村通路。

註：除固定班次外，可按合約租賃形式加開來往西貢郊野公園內固定地點的班次，租賃費用由營辦商及租賃人士議定。所有合約租賃班次均不得駛逾西貢普通道與福民路交界處。

行車時間表

麥理浩夫人渡假村開	西貢開	班次(分)
	每日	
上午 7 時——上午 9 時	上午 7 時——上午 9 時	30
晚上 7 時——晚上 9 時	晚上 7 時——晚上 9 時	30

上午六時五十分、上午六時五十五分及上午七時，將加開由大網仔往西貢的班次，星期日及公眾假期除外。

D6062

S. S. NO. 4 TO GAZETTE NO. 50/1992

收費表

單程每位五元

行程時間 25 分

新界綠色專線小巴路線第 10A 號

路程——6.4 公里

觀塘(仁愛圍)往調景嶺(經秀茂坪道)：途經仁愛圍、同仁街、觀塘道、協和街、曉光街、秀茂坪道、寶琳路及寶琳南路。

調景嶺往觀塘(仁愛圍)(經秀茂坪道)：途經寶琳南路、寶琳路、秀茂坪道、曉光街、協和街、同仁街、裕民坊、輔仁街及仁愛圍。

行車時間表

觀塘開	調景嶺開	班次(分)
	每日	
上午 6 時 30 分——午夜 12 時	上午 6 時 15 分——零時 10 分	4/10

收費表

往		來	
觀塘	調景嶺	觀塘	調景嶺
\$4.00 寶琳路/秀茂坪道交界處	\$4.00 寶琳路/秀茂坪道交界處	\$4.00 寶琳路/秀茂坪道交界處	\$2.50 觀塘
\$4.00 \$3.00 調景嶺			

行程時間 20 分

新界綠色專線小巴路線第 11 號

路程——20.4 公里(來回程)

坑口往坪石(循環線)：途經31A路、影業路、寶寧路、坑口道、清水灣道、龍翔道、清水灣道、坑口道、寶寧路、影業街、31A路。

行車時間表

坑口開	班次(分)
	星期一至六
上午 6 時 30 分——晚上 10 時 06 分	6/12
	星期日及公眾假期
上午 6 時 30 分——晚上 10 時 06 分	6/12

收費表

單程每位四元五角
(井欄樹往坑口——三元)

行程時間 54 分(來回)

新界綠色專線小巴路線第 12 號

路程——22.8 公里

西貢往寶林：途經福民路、普通道、西貢公路、清水灣道、新清水灣道、順利邨道、秀茂坪道、寶琳路、寶琳北路、L2 路及 L15 路。

寶林往西貢：途經 L15 路、L2 路、寶豐路、寶琳北路、寶琳路、秀茂坪道、順利邨道、新順街、新清水灣道、清水灣道、西貢公路、普通道及福民路。

行車時間表

西貢開	寶林開	班次(分)
<i>星期一至星期五</i>		
上午 6 時 30 分——晚上 9 時 10 分	上午 6 時 20 分——晚上 9 時	15/30
<i>星期日及公眾假期</i>		
上午 6 時 30 分——晚上 9 時 05 分	上午 6 時 30 分——晚上 9 時 05 分	20/25

收費表

往		來	
西貢	寶林	寶林	西貢
\$4.00 井欄樹	\$4.00 井欄樹	\$4.00 井欄樹	\$4.00 西貢
\$7.00 \$4.00 寶林	\$7.00 \$4.00 西貢		

行程時間 40 分

新界綠色專線小巴路線第 12A 號

路程——7.8 公里

西貢往香港科技大學：途經福民路、普通道、西貢公路、清水灣道及大學道。

香港科技大學往西貢：途經大學道、清水灣道、西貢公路、普通道及福民路。

行車時間表

西貢開	科技大學開	班次(分)
只在星期一至六服務 (星期日及公眾假期暫停服務)		
上午7時25分——上午8時40分	上午7時——上午8時15分	25
下午1時——下午1時50分	下午12時35分——下午1時25分	25
下午6時——下午6時50分	下午5時35分——下午6時25分	25

收費表

往		來	
西貢	科技大學	西貢	科技大學
\$4.00 西貢公路 / 清水灣道交匯處	\$1.00 西貢公路 / 清水灣道交匯處	\$5.00 西貢	\$4.00 西貢
\$5.00 科技大學	\$5.00 科技大學		

行程時間 20分

新界綠色專線小巴路線第13號

路程——5.9公里

康盛花園往觀塘(仁愛圍)：途經林盛路、寶琳北路、寶琳路、秀茂坪道、曉光街、協和街、同仁街、裕民坊、康寧道、物華街、輔仁街及仁愛圍。

觀塘(仁愛圍)往康盛花園：途經仁愛圍、同仁街、觀塘道、協和街、曉光街、秀茂坪道、寶琳路、寶琳北路及林盛路。

行車時間表

康盛花園開	觀塘開	班次(分)
上午6時30分——晚上10時58分	上午6時45分——晚上11時13分	12/16

收費表

往		來	
觀塘	康盛花園	觀塘	康盛花園
單程每位三元五角	\$3.50 寶琳路 / 秀茂坪道路口	\$3.50 觀塘	\$2.00 康盛花園

行程時間 15分

新界綠色專線小巴路線第15號

路程——5.9公里

坑口往康盛：途經寶寧路、坑口道迴旋處、寶寧路、L3路、寶寧路、寶琳北路、翠琳路、寶琳北路及林盛路。

康盛往坑口：途經林盛路、寶琳北路、翠琳路、寶琳北路、寶豐路、L2路、寶琳北路、寶寧路、L3路及寶寧路。

行車時間表

坑口開	康盛開	班次(分)
上午6時30分——晚上10時30分	上午6時45分——晚上10時45分	10/15

收費表

單程每位二元五角

新界綠色專線小巴路線第16號

路程——13公里

寶琳往布袋澳：途經L2路、寶豐路、寶琳北路、寶寧路、L3路、寶寧路、坑口路、清水灣道、大坳門路及布袋澳村道。

布袋澳往寶琳：途經布袋澳村道、大坳門路、清水灣道、坑口路、寶寧路、L3路、寶寧路、寶琳北路及L2路。

行車時間表

寶琳開	布袋澳開	班次(分)
上午6時——晚上8時	上午6時30分——晚上8時30分	30

收費表

往			來		
寶琳			布袋澳		
\$2.50	清水灣道 / 坑口道交匯處		\$2.50	清水灣道 / 大坳門道交匯處	
\$5.00	\$5.00	清水灣道 / 大坳門道交匯處	\$5.00	\$5.00	清水灣道 / 坑口道交匯處
\$5.00	\$5.00	\$2.50 布袋澳	\$5.00	\$5.00	\$2.50 寶琳

行程時間27分

新界綠色專線小巴路線第17號

路程——7.9公里

翠琳往藍田地鐵站：途經翠琳路、寶琳北路、寶豐路、L2路、寶琳北路、寶豐路、寶康路、未命名道路、將軍澳隧道公路、將軍澳隧道、將軍澳隧道公路、將軍澳道及鯉魚門道。

藍田地鐵站往翠琳：途經鯉魚門道、啟田道迴旋處、鯉魚門道、將軍澳道、將軍澳隧道公路、將軍澳隧道、將軍澳隧道公路、未命名道路、寶康路、寶豐路、寶琳北路及翠琳路。

行車時間表

翠琳開	藍田地鐵站開	班次(分)
上午6時20分——晚上10時45分	上午6時40分——晚上11時	10/15

收費表

單程每位三元五角

行程時間18分

新界綠色專線小巴路線第20K號

路程——7.2公里

大埔火車站往三門仔：途經B200路、A100路、南運路、運頭街、鄉事會街、寶鄉街、懷義街、安富道、懷仁街、靖遠街、普益街、寶鄉街、寶鄉橋、安祥路、安慈路、汀角路及三門仔路。

三門仔往大埔火車站：途經三門仔路、汀角路、安慈路、安祥路、寶鄉橋、寶鄉街、南盛街、安富道、大埔廣福道、運頭街、南運路及B200路。

註：(i) 清晨的班次以大埔墟而非大埔火車站為終站，但須於火車服務開始前五分鐘恢復以大埔火車站為終站。

(ii) 應有額外班次(按下列的行車時間表及收費表)來往大埔火車站與洞梓 / 松嶺村。

行車時間表

大埔火車站開	三門仔開	班次(分)
	星期一至六	
凌晨3時35分——零時30分	凌晨3時26分——零時30分	4/15

星期日及公眾假期

上午6時30分——零時30分	上午6時30分——零時30分	12/20
----------------	----------------	-------

來往大埔火車站與洞梓的額外班次

大埔火車站開	洞梓開	班次(分)
上午6時——晚上7時45分	上午6時30分——晚上7時45分	30/60

來往大埔火車站與松嶺村的額外班次

大埔火車站開	松嶺村開	班次(分)
上午6時——晚上10時	上午6時15分——晚上10時	12/20

收費表

大埔火車站

\$2.50 大埔工業邨

\$3.00 \$2.50 三門仔

加開來往大埔火車站與洞梓的班次

單程每位三元五角

加開來往大埔火車站與松嶺村的班次

單程每位二元五角

行程時間 20 分

新界綠色專線小巴路線第 21K 號

路程——5.6 公里

大埔火車站往圍頭：途經 B200 路、南運路、廣福道、運頭街、鄉事會街、寶鄉街、懷義街、安富道、懷仁街、靖遠街、普益街、寶鄉街、寶鄉橋、大埔太和路、汀角路、L6 路、大埔公路大窩段及圍頭通路。

圍頭往大埔火車站：途經圍頭通路、大埔公路大窩段、L6 路、汀角路、大埔太和路、寶鄉橋、寶鄉街、南盛街、安富道、大埔廣福道、運頭街、南運路及 B200 路。

註：將按下列的行車時間表及收費表加開短途班次來往大埔火車站與大埔頭。

行車時間表

大埔火車站開	圍頭開	班次(分)
	每日	
上午 6 時——晚上 9 時 30 分	上午 6 時 15 分——晚上 9 時 30 分	15/20

加開來往大埔火車站與大埔頭的班次

大埔火車站開	大埔頭開	班次(分)
	每日	
上午 6 時——晚上 9 時 30 分	上午 6 時 15 分——晚上 9 時 30 分	15/20

收費表

大埔火車站

\$1.50 大埔墟

\$2.50 \$2.00 大埔頭

\$3.00 \$3.00 圍頭

行程時間 13 分

新界綠色專線小巴路線第 22K 號

路程——2.3 公里

大埔火車站往錦山：途經 B200 路、南運路、廣福道、運頭街、鄉事會街、寶鄉街、懷義街、崇德街、仁興街、北盛街及錦山路。

錦山往大埔火車站：途經錦山路、北盛街、仁興街、崇德街、安富道、大埔廣福道、運頭街、南運路及 B200 路。

行車時間表

大埔火車站開	錦山開	班次(分)
星期一至六		
上午 6 時——晚上 9 時 40 分	上午 6 時 10 分——晚上 9 時 40 分	10/20
星期日及公眾假期		
上午 6 時 45 分——晚上 9 時 40 分	上午 6 時 45 分——晚上 9 時 40 分	15/20

收費表

大埔火車站

\$1.50 大埔墟

\$2.00 \$1.50 錦山

行程時間 9 分

新界綠色專線小巴路線第 23K 號

路程——3.4 公里

大埔火車站往新屋下：途經 B200 路、A100 路、南運路、達運路、碗窰通路及新屋下通路。

新屋下往大埔火車站：途經新屋下通路、碗窰通路、達運路、南運路、B200 路、大埔火車站專線小巴總站、B200 路、A100 路、南運路、運頭街、鄉事會街、寶鄉街、南盛街、安富道、大埔廣福道、運頭街、南運路及 B200 路。

註：(i) 上午九時、上午十一時、下午二時三十分及下午四時三十分。將加開來往大埔火車站與打鐵坳的班次。

(ii) 上午七時三十分、上午八時及上午八時三十分應加開來往荔枝山與大埔火車站的班次。

行車時間表

大埔火車站開	新屋下開	班次(分)
星期一至六		
上午 6 時——晚上 10 時 20 分	上午 6 時 12 分——晚上 10 時 20 分	12/20

大埔火車站開	新屋下開	班次(分)
	星期日及公眾假期	
上午6時45分——晚上10時	上午6時45分——晚上10時	15/20

收費表

大埔火車站
\$2.50 上碗窰
打鐵岬

行程時間 11 分

新界綠色專線小巴路線第 25K 號

路程——8.3 公里

大埔火車站往梧桐寨：途經 B200 路、南運路、廣福路、運頭街、鄉事會街、寶鄉街、懷義街、安富道、懷仁街、靖遠街、普益街、寶鄉街、寶鄉橋、大埔太和路、汀角路、L6 路、大埔公路大窩段、林錦公路交匯處及林錦公路。

梧桐寨往大埔火車站：途經林錦公路、林錦公路交匯處、大埔公路大窩段、L6 路、汀角路、大埔太和路、寶鄉橋、寶鄉街、南盛街、安富道、大埔廣福道、運頭街、南運路及 B200 路。

註：(i) 應有額外班次按照下列的行車時間表及收費表來往南華莆 / 泰亨與大埔火車站。

(ii) 應有額外班次按照下列的行車時間表及收費表來往大埔墟與九龍坑。

(iii) 應有額外班次按照下列的行車時間表及收費表來往大埔墟與梧桐寨。

(iv) 上午七時至上午九時應有額外班次來往鍾屋村與大埔火車站，每二十分鐘一班。

(iv) 下午五時至下午七時應有額外班次來往梧桐寨與太和火車站，每二十分鐘一班。

行車時間表

大埔火車站開	梧桐寨開	班次(分)
	每日	
上午6時05分——晚上10時20分	上午5時40分——晚上10時20分	20

來往大埔火車站及南華莆 / 泰亨的額外班次

大埔火車站開	南華莆 / 泰亨開	班次(分)
	每日	
上午6時10分——晚上9時	上午5時30分——晚上9時	20/60

來往大埔墟及九龍坑的額外班次

大埔墟開	九龍坑開	班次(分)
	每日	
上午7時——晚上7時30分	上午6時45分——晚上7時45分	30/60

來往大埔墟及梧桐寨的額外班次

大埔墟開	梧桐寨開	班次(分)
	星期一至六	
上午6時——上午9時30分	上午5時45分——上午9時15分	7/10
	星期日及公眾假期	
上午8時30分——上午9時30分	上午8時15分——上午9時15分	7/10

收費表

大埔火車站

\$1.50 大埔墟

\$3.00 \$3.00 梧桐寨

來往大埔火車站與南華莆 / 泰亨的額外班次

單程每位三元

來往大埔墟與九龍坑的額外班次

單程每位三元

行程時間 18分

新界綠色專線小巴路線第31號

路程——7.5 公里

元朗往唐人新村(循環線)：途經鳳翔路、青山公路(元朗段)、大棠路、裕景坊、康景街、元朗康樂路、康景街、元朗康樂路、青山公路(元朗段)、青山公路(屏山段)、唐人新村通路、青山公路(屏山段)、青山公路(元朗段)、同樂街、元朗安寧路、西堤街、谷亭街、大棠路、阜財街、又新街、建樂街及鳳翔路。

* 在特別情況下可加開特別班次往金蘭觀。

行車時間表

元朗開	班次(分)
	每日
上午6時——晚上10時	6/15

特別情況下可加開特別班次往金蘭觀。

收費表

單程每位二元五角

行程時間 30分

新界綠色專線小巴路線第 32 號

路程——5.1 公里

元朗往丹桂村：途經鳳翔路、青山公路(元朗段)、大棠路、裕景坊、康景街、元朗康樂路、康景街、元朗康樂路、青山公路(元朗段)、青山公路(屏山段)及丹桂村路。

丹桂村往元朗：途經丹桂村路、青山公路(屏山段)、青山公路(元朗段)、同樂街、元朗安寧路、西堤街、谷亭街、大棠路、阜財街、又新街、建樂街及鳳翔路。

行車時間表

元朗開	丹桂村開	班次(分)
	每日	
上午 6 時——晚上 8 時	上午 6 時 15 分——晚上 8 時 15 分	10/12

收費表

往元朗
單程每位三元

往丹桂村
元朗
\$3.00 洪水橋
\$3.00 \$2.00 丹桂村

行程時間 19 分

新界綠色專線小巴路線第 33 號

路程——15.2 公里

元朗(泰豐街)往下白泥：途經泰豐街、西堤街、元朗安寧路、媽廟路、青山公路、屏夏路、流浮山道、后海灣路(白泥)及稔灣路。

下白泥往元朗(泰豐街)：途經稔灣路、后海灣路(白泥)、流浮山道、屏夏路、青山公路、同樂街、元朗安寧路、元朗泰衡街、元朗東堤街及泰豐街。

行車時間表

元朗開	下白泥開	班次(分)
	每日	
上午 6 時——晚上 9 時 30 分	上午 5 時 45 分——晚上 9 時 30 分	6/15

收費表

往				來			
段數	下白泥			段數	元朗		
1	\$1.80	浪濯坑		1	\$3.00	流浮山	
	\$1.00			2	\$4.50	\$2.50	白泥
	(小童)				\$3.00	\$1.20	
2	\$2.30	\$1.80	白泥		(小童)	(小童)	
	\$1.40	\$1.00		3	\$5.50	\$3.00	\$1.80
	(小童)	(小童)			\$3.50	\$1.80	\$1.00
3	\$4.00	\$3.00	\$2.50	流浮山		(小童)	(小童)
	\$2.30	\$1.80	\$1.20		4	\$6.00	\$4.00
	(小童)	(小童)	(小童)		\$4.00	\$2.30	\$1.40
4	\$6.00	\$5.50	\$4.50	\$3.00	元朗	(小童)	(小童)
	\$4.00	\$3.50	\$3.00			(小童)	(小童)
	(小童)	(小童)	(小童)				\$1.80
							\$1.00
							下白泥

行程時間 38 分

新界綠色專線小巴路線第 34 號

路程——7.6 公里

元朗(泰豐街)往流浮山：途經泰豐街、西堤街、元朗安寧路、媽廟路、元朗西迴旋處、青山公路(屏山段)、屏夏路及流浮山道。

流浮山往元朗(泰豐街)：途經流浮山道、屏夏路、青山公路(屏山段)、元朗西迴旋處、青山公路(元朗段)、同樂街、元朗安寧路、元朗泰衡街、元朗東堤街及泰豐街。

行車時間表

元朗開	流浮山開	班次(分)
	每日	
上午 6 時——晚上 10 時 06 分	上午 6 時——晚上 10 時 06 分	7/12

收費表

單程每位三元

行程時間 18 分

新界綠色專線小巴路線第 35 號

路程——13.4 公里

元朗(泰豐街)往沙橋(尖鼻咀)：途經泰豐街、西堤街、元朗安寧路、媽廟路、青山公路、屏夏路、流浮山道、后海灣路(尖鼻咀)、輞井圍的未命名通路及后海灣路(尖鼻咀)。

沙橋(尖鼻咀)往元朗(泰豐街)：途經后海灣路(尖鼻咀)、輞井圍的未命名通路、后海灣路(尖鼻咀)、流浮山道、屏夏路、青山公路、同樂街、元朗安寧路、元朗泰衡街、元朗東堤街及泰豐街。

註：上午六時至上午八時三十分，將加開來往輞井圍與元朗(泰豐街)的短途班次，每三十分鐘一班。

行車時間表

元朗開	沙橋開	班次(分)
	每日	
上午6時——晚上9時30分	上午5時28分——晚上9時30分	6/15

收費表

往		來	
段數	沙橋	段數	元朗
1	\$2.50 流浮山	1	\$3.20 流浮山
	\$1.20 (小童)	2	\$4.50 \$2.50 沙橋
2	\$4.50 \$3.00 元朗		\$3.00 \$1.20 (小童) (小童)
	\$3.00 (小童)		

行程時間 30 分

新界綠色專線小巴路線第36號

路程——7.5 公里

元朗(福康街)往大生圍鄉公所：途經壽富街、同樂街、福德街、福康街、青山公路(元朗段)、L1路、青山公路(元朗段)、博愛醫院前庭、青山公路、錦繡花園大道、文苑村的未命名通路、錦繡花園大道及大生圍的未命名通路。

大生圍鄉公所往元朗(福康街)：途經大生圍的未命名通路、錦繡花園大道、文苑村的未命名通路、錦繡花園大道、青山公路、凹頭迴旋處、青山公路(元朗段)、擊壤路、元朗安寧路、壽富街、同樂街及福德街。

行車時間表

元朗開	大生圍鄉公所開	班次(分)
	每日	
上午6時——晚上9時	上午6時——晚上9時15分	10/15

收費表

元朗

\$2.50 凹頭

\$2.50 \$2.50 壘圍

\$3.50 \$3.00 \$2.50 錦繡花園大道與青山公路交界處

\$3.50 \$3.50 \$2.50 \$2.00 文苑村路與錦繡花園大道交界處

\$4.00 \$3.50 \$2.50 \$2.00 \$1.50 大生圍鄉公所

行程時間 20分

新界綠色專線小巴路線第37號

路程——8.4公里

元朗(福康街)往攸潭美村公所：途經壽富街、同樂街、福德街、福康街、青山公路(元朗段)、L1路、青山公路(元朗段)、博愛醫院前庭、青山公路及牛潭尾路。

攸潭美村公所往元朗(福康街)：途經牛潭尾路、青山公路、凹頭迴旋處、青山公路(元朗段)、擊壤路、元朗安寧路、壽富街、同樂街及福德街。

註：上午六時三十分至上午八時三十分，將加開來往圍仔村與元朗(福康街)的短途班次，每二十分鐘一班。

行車時間表

元朗開

攸潭美村公所開

班次(分)

每日

上午5時45分——晚上9時

上午5時45分——晚上9時15分

12/15

收費表

元朗

\$2.50 凹頭

\$2.50 \$2.50 壘圍

\$3.50 \$3.00 \$2.50 牛潭尾與青山公路交界處

\$3.50 \$3.50 \$2.50 \$2.00 圍仔村

\$4.00 \$3.50 \$2.50 \$2.00 \$1.50 攸潭美村公所

行程時間 22分

新界綠色專線小巴路線第38號

路程——8.0公里

元朗(福康街)往下竹園(近何生農場)：途經壽富街、同樂街、福德街、福康街、青山公路(元朗段)、L1路、青山公路(元朗段)、博愛醫院前庭、青山公路及下竹園通路。

下竹園(近何生農場)往元朗(福康街)：途經下竹園通路、青山公路、凹頭迴旋處、青山公路(元朗段)、擊壤路、元朗安寧路、壽富街、同樂街及福德街。

註：上午六時三十分至上午八時三十分，將加開來往下竹園(天龍士多)與元朗(福康街)的短途班次，每二十分鐘一班。

行車時間表

元朗開	下竹園開	班次(分)
	每日	
上午6時——晚上9時	上午5時50分——晚上9時15分	10/15

收費表

元朗				
\$2.50	凹頭			
\$2.50	\$2.50	壘圍		
\$3.50	\$3.00	\$2.50	竹園通路與青山公路交界處	
\$3.50	\$3.50	\$2.50	\$2.00	位於竹園的蔬菜站
\$4.00	\$3.50	\$2.50	\$2.00	\$1.50 下竹園

行程時間 20分

新界綠色專線小巴路線第39號

路程——4.5公里

公菴往元朗(鳳翔路)：途經防洪渠旁的未命名路(公菴往馬田)、馬田路、教育路、大棠道、合益路及鳳翔路。

元朗(鳳翔路)往公菴：途經鳳翔路、合益路、合財街、阜財街、大棠道、教育路、馬田路及防洪渠旁的未命名路(馬田往公菴)。

行車時間表

元朗開	公菴開	班次(分)
	每日	
上午5時20分——晚上9時45分	上午5時35分——晚上10時	5/10

收費表

來程			去程		
公菴			元朗(鳳翔路)		
\$3.00	龍田村		\$2.50	龍田村	
\$3.00	\$2.50	元朗(鳳翔路)	\$3.00	\$3.00	公菴

行程時間 15分

新界綠色專線小巴路線第 43 號

路程——6.6 公里

屯門市中心(新青街)往掃管笏：途經新青街、屯門鄉事會路、屯興路、青山公路及掃管笏路。

掃管笏往屯門市中心(新青街)：途經掃管笏路、青山公路、屯興路、屯門鄉事會路、青賢街及新青街。

上午 6 時 30 分至晚上 8 時 10 分，本路線設有來往屯門市中心(新青街)與青榕街的短途班次，每 15 分鐘開出一班。

行車時間表

屯門市中心(新青街)開	掃管笏/青榕街開	班次(分)
	每日	
上午 6 時 30 分——晚上 8 時 10 分	上午 6 時 30 分——晚上 8 時 10 分	15

收費表

單程每位三元八角

(來往屯門市中心(新青街)與青榕街單程——每位二元五角)

行程時間 22 分

新界綠色專線小巴路線第 46M 號

路程——5 公里

荔景山村往荔景地鐵站(循環線)：途經荔崗街、荔枝嶺路、念祖街、敬祖路、荔景山路、聯接街、麗祖路、麗瑤街、華瑤路、荔枝嶺路及荔崗街。

行車時間表

荔景山村開	班次(分)
	星期一至六 (公眾假期除外)
上午 7 時 30 分——上午 8 時 30 分	15
下午 5 時——晚上 8 時	15

收費表

單程每位二元

行程時間 12 分

新界綠色專線小巴路線第 47M 號

路程——8.4 公里

華景山莊往荔景地鐵站(循環線)：途經華景山路、大窩交匯處、華瑤路、麗瑤街、麗祖路、聯接街、荔景山路、敬祖路、念祖街、荔景嶺路、華瑤路、大窩交匯處及華景山路。

行車時間表

華景山莊開

班次(分)

上午 6 時 30 分——晚上 11 時 45 分

7/15

收費表

單程每位二元五角

行程時間 25 分

新界綠色專線小巴路線第 47S 號

(通宵服務)

路程——37.6 公里

屯門碼頭往旺角：途經湖翠路、湖景路、湖山路、龍門路、青雲路、鳴琴路、田景路、良景巴士總站、田景路、青田路、震寰路、石排頭路、鳴琴路、青雲路、皇珠路、海皇路、海珠路、屯門鄉事會路、屯興路、屯門公路、荃灣路、葵涌道、長沙灣道、南昌街、荔枝角道、上海街及弼街。

旺角往屯門碼頭：途經弼街、彌敦道、長沙灣道、荔枝角道、葵涌道、荃灣路、屯門公路、皇珠路、海皇路、海珠路、屯門鄉事會路、杯渡路、震寰路、青田路、田景路、良景巴士總站、田景路、鳴琴路、青雲路、龍門路及湖翠路。

行車時間表

屯門碼頭開

旺角開

班次(分)

每日

零時 10 分——凌晨 4 時 30 分

零時 10 分——上午 5 時 30 分

20/30

收費表

單程每位十元

行程時間 49 分

新界綠色專線小巴路線第 48S 號
(通宵服務)

路程——35.4 公里

良景邨往旺角：途經田景路、青田路、震寰路、石排頭路、鳴琴路、青雲路、龍門路、湖翠路、屯門碼頭運輸交匯處、湖翠路、湖景路、海皇路、海珠路、屯門鄉事會路、屯興路、屯門公路、荃灣路、葵涌道、長沙灣道、南昌街、荔枝角道、上海街及弼街。

旺角往良景邨：途經弼街、彌敦道、長沙灣道、荔枝角道、葵涌道、荃灣路、屯門路、屯喜路、屯隆街、屯門鄉事會路、海珠路、海皇路、湖景路、湖翠路、龍門路、青雲路、鳴琴路、石排頭路、震寰路、青田路及田景路。

行車時間表

良景邨開	旺角開	班次(分)
午夜 12 時——凌晨 4 時 15 分	午夜 12 時——上午 5 時 15 分	20/30

收費表

單程每位十元

行程時間 47 分

新界綠色專線小巴路線第 50K 號

路程——5.1 公里

上水火車站往坑頭：途經新運路、龍琛路、新豐路、寶運路、寶石湖路、粉錦公路、SR10 路、青山公路、SR7 路、坑頭路及坑頭村通路。

坑頭往上水火車站：途經坑頭村通路、坑頭路、SR7 路、青山公路、SR10 路、粉錦公路、寶石湖路、寶運路、新豐路、巡撫街、新財街、新發街、龍琛路及 D5 路。

行車時間表

上水開	坑頭開	班次(分)
上午 6 時——晚上 9 時 30 分	每日 上午 6 時——晚上 9 時 30 分	5/10

註：每日上午六時至晚上八時三十分，加開來往上水火車站與古洞(南)的班次，每十至十五分鐘一班。

收費表

坑頭

\$2.20 青山公路 / SR7 路

\$3.00 \$2.20 上水火車站

學童特惠收費一律二元五角

(上水火車站至古洞(南)單程每位三元)

行程時間 15 分

新界綠色專線小巴路線第 51K 號

路程——5.4 公里

上水火車站往河上鄉：途經新運路、龍琛路、新豐路、寶運路、寶石湖路、粉錦公路、SR10 路、青山公路及河上鄉通路。

河上鄉往上水火車站：途經河上鄉通路、青山公路、SR10 路、粉錦公路、寶石湖路、寶運路、新豐路、巡撫街、新財街、新發街、龍琛路及 D5 路。

行車時間表

上水火車站開	河上鄉開	班次(分)
	每日	
上午 5 時 45 分——晚上 10 時 15 分	上午 5 時 45 分——晚上 10 時 15 分	7/15

收費表

河上鄉

\$2.50 青山公路 / 河上鄉通路交界處

\$3.50 \$2.50 上水火車站

學童特惠收費一律三元

行程時間 15 分

新界綠色專線小巴路線第 52K 號

路程——7 公里

粉嶺火車站往昇平學校：途經粉嶺火車站前庭、沙頭角公路、粉嶺迴旋處、沙頭角公路、聯興街、聯和道、聯盛街、沙頭角公路及坪輦路。

昇平學校往粉嶺火車站：途經坪輦路、沙頭角公路、聯盛街、聯和道、聯興街、和豐街、聯盛街、沙頭角公路、新運路及粉嶺火車站前庭。

行車時間表

粉嶺火車站開	昇平學校開	班次(分)
	每日	
上午 5 時 50 分——晚上 11 時 35 分	上午 5 時 30 分——晚上 11 時 35 分	4/10

註：加開額外班次來往下列地點：

1. 每日上午五時至晚上八時，來往粉嶺火車站與鶴藪，每十分鐘一班。
2. 每日上午六時至晚上八時十五分，來往粉嶺火車站與虎地排，每八至十分鐘一班。
3. 每日上午六時三十分至上午八時四十五分，來往粉嶺火車站與軍地(北)，每二十五至三十分鐘一班。
4. 每日上午七時至晚上十時，來往粉嶺火車站與聯和墟，每十分鐘一班。此短途路程最少應有兩輛小巴行走。

D6080

S. S. NO. 4 TO GAZETTE NO. 50/1992

收費表

坪輦

\$2.50 聯和墟

\$3.00 \$1.50 粉嶺火車站

(來往粉嶺火車站與鶴藪單程每位三元；來往粉嶺火車站與虎地排單程每位三元；來往粉嶺火車站與軍地(北)單程每位三元)

行程時間 20 分

新界綠色專線小巴路線第 53K 號

路程——6.2 公里

粉嶺圍經粉嶺火車站往聯和墟(循環線)：途經粉嶺南圍、雙魚路、粉嶺火車站前庭、新運路、樂業路、沙頭角公路、聯興街、和豐街、聯盛街、沙頭角公路、樂業路、新運路、粉嶺火車站前庭、新運路、璧峰路、馬會道、粉嶺北圍通路及粉嶺南圍。

行車時間表

粉嶺圍開

班次(分)

每日

上午 7 時——晚上 7 時

15/20

收費表

單程每位一元五角

行程時間 20 分

新界綠色專線小巴路線第 54K 號

路程——7.0 公里

粉嶺火車站往龍躍頭(循環線)：途經粉嶺火車站前庭、沙頭角公路、聯興街、和豐街、聯盛街、沙頭角公路、樂業路、安全街、崇謙堂通路、沙頭角公路、聯盛街、聯和道、聯興街、和豐街、聯盛街、沙頭角公路、新運路及粉嶺火車站前庭。

行車時間表

粉嶺火車站開

班次(分)

每日

上午 6 時——晚上 10 時 30 分

10/20

收費表

粉嶺火車站

\$1.50 聯和墟

\$2.30 \$2.30 龍躍頭

行程時間 25 分

新界綠色專線小巴路線第 55K 號

路程——14.9 公里

上水火車站往沙頭角(順隆街)：途經新運路、龍琛路、馬會道、沙頭角公路、聯興街、聯和道、聯盛街、沙頭角公路及順隆街。

沙頭角(順隆街)往上水火車站：途經順隆街、沙頭角公路、聯盛街、聯和道、聯興街、和豐街、聯盛街、沙頭角公路、馬會道、符興街、新發街、龍琛路及 D5 路。

行車時間表

上水開

沙頭角開

班次(分)

每日

上午 6 時 30 分——晚上 11 時

上午 6 時——晚上 10 時 30 分

4/10

註：每日上午六時至晚上八時，加開來往上水火車站與聯和墟的班次，每十二分鐘一班。

收費表

上水火車站

\$2.00 聯和墟

\$4.50 \$3.00 禾坑

\$5.00 \$3.50 \$2.50 沙頭角

行程時間 35 分

新界綠色專線小巴路線第 56K 號

路程——11.4 公里

粉嶺火車站往鹿頸：途經粉嶺火車站前庭、沙頭角公路、聯興街、聯和道、聯盛街、沙頭角公路及鹿頸路。

鹿頸往粉嶺火車站：途經鹿頸路、沙頭角公路、聯盛街、聯和道、聯興街、和豐街、聯盛街、沙頭角公路、新運路及粉嶺火車站前庭。

(上午六時三十分至上午九時三十分開出特別班次，途經鹿頸路、沙頭角公路、順隆街、L 1 路及沙頭角街市)

行車時間表

粉嶺火車站開	鹿頸開	班次(分)
	每日	
上午6時——晚上7時	上午6時30分——晚上7時	20

註：以下路程加開額外班次

- (1) 每日上午六時三十分至晚上七時，加開來往粉嶺火車站與龜頭嶺的班次，每三十分鐘一班。
- (2) 每日上午六時三十分至晚上八時，加開來往粉嶺火車站與萬屋邊的班次，每二十分鐘一班。
- (3) 每日上午六時三十分至晚上七時，加開來往粉嶺火車站與禾坑的班次，每二十分鐘一班。
- (4) 每日上午七時至晚上十時，加開來往粉嶺火車站與聯和墟的班次，每十分鐘一班。

收費表

鹿頸

\$2.50 鹿頸路

\$4.50 \$4.50 粉嶺火車站

(來往粉嶺火車站與聯和墟單程每位一元八角；來往鹿頸與沙頭角街市單程每位三元五角；來往粉嶺火車站與龜頭嶺、萬屋邊及禾坑單程每位四元五角)

行程時間 30 分

新界綠色專線小巴路線第 57K 號

路程——5.5 公里

上水火車站往唐公嶺：途經新運路、龍琛路、新豐路、新財街、符興街、新豐路、寶運路、寶石湖路、粉錦公路及唐公嶺通路。

唐公嶺往上水火車站：途經唐公嶺通路、粉錦公路、寶石湖路、寶運路、新豐路、新財街、符興街、新豐路、龍琛路及 D5 路。

行車時間表

上水火車站開	唐公嶺開	班次(分)
	每日	
上午6時——晚上8時30分	上午6時——晚上8時30分	8/18

註：每日上午六時至晚上八時三十分，加開來往上水火車站與蕉徑的班次，每八至十八分鐘一班。

收費表

單程每位二元六角

行程時間 14 分

新界綠色專線小巴路線第 58K 號

路程——3.5 公里

上水火車站往丙崗：途經新運路、龍琛路、新豐路、新財街、符興街、新豐路、寶運路、寶石湖路、粉錦公路及丙崗通路。

丙崗往上水火車站：途經丙崗通路、粉錦公路、寶石湖路、寶運路、新豐路、新財街、符興街、新豐路、龍琛路及 D5 路。

行車時間表

上水火車站開	丙崗開	班次(分)
	每日	
上午 6 時——晚上 8 時 36 分	上午 6 時 14 分——晚上 8 時 38 分	10/18

收費表

單程每位二元三角

行程時間 10 分

新界綠色專線小巴路線第 58S 號(通宵服務)

路程——32 公里

旺角地鐵站往上水火車站：途經旺角道、西洋菜街、亞皆老街、窩打老道、獅子山隧道、獅子山隧道公路、沙田路、吐露港公路、廣福道、運頭街、鄉事會路、寶鄉街、寶鄉橋、安祥路、安慈路、汀角路、大埔太和路、大埔公路、大窩西支路、和合石交匯處、馬會道、新運路、沙頭角公路、聯興街、和豐街、聯盛街、沙頭角公路、馬會道、符興街、新豐路、龍琛路及 D5 路。

上水火車站往旺角地鐵站：途經 D5 路、龍琛路、馬會道、符興街、新豐路、龍琛路、馬會道、沙頭角公路、聯興街、和豐街、聯盛街、沙頭角公路、新運路、馬會道、和合石交匯處、大窩西支路、大埔公路、大埔太和路、汀角路、安慈路、安祥路、寶鄉橋、寶鄉街、廣福道、吐露港公路、沙田路、獅子山隧道公路、窩打老道、太子道西、洗衣街及旺角道。

行車時間表

上水火車站開	旺角地鐵站開	班次(分)
	每日	
午夜 12 時——凌晨 4 時 20 分	午夜 12 時——上午 5 時	10/15

註：每日零時四十分至凌晨四時，加開來往旺角地鐵站與大埔(汀角路)的班次，每十至十五分鐘一班。在此期間，來往旺角地鐵站與上水火車站的正常班次將不行經廣福道與大埔公路之間一段道路，而改經元洲仔交匯處與林錦公路交匯處之間一段吐露港公路。

收費表

旺角地鐵站

\$9.50 大埔

\$11.00 \$3.00 聯和墟

\$11.00 \$3.00 \$1.50 上水火車站

行程時間 45 分

新界綠色專線小巴路線第 59K 號

路程——13.1 公里

上水火車站往蓮麻坑：途經新運路、龍琛路、新成路、新豐路、馬會道、文錦渡路、蓮麻坑路及蓮麻坑通路。

蓮麻坑往上水火車站：途經蓮麻坑通路、蓮麻坑路、文錦渡路、馬會道、寶石湖路、寶運路、新豐路、新財街、符興街、新豐路、龍琛路及 D5 路。

行車時間表

上水火車站開

蓮麻坑開

班次(分)

每日

上午 7 時——晚上 8 時 30 分

上午 6 時 30 分——晚上 8 時

30

註：加開額外班次來往下列地點：

1. 每日上午六時三十分至晚上八時，來往上水火車站與瓦窰，每二十五至三十分鐘一班。
2. 每日上午六時三十分至上午十時三十五分，來往上水火車站與新屋嶺，每二十至二十五分鐘一班。
3. 每日上午十一時至晚上七時二十分，來往上水火車站與香園圍村，每三十分鐘一班。

收費表

上水火車站

\$2.50 新屋嶺

\$3.00 \$2.50 瓦窰 / 打鼓嶺警署

\$3.50 \$2.50 \$2.50 香園圍

\$4.00 \$3.00 \$2.50 \$2.50 蓮麻坑

行程時間 30 分

新界綠色專線小巴路線第 60K 號

路程——4.6 公里

沙田火車站往火炭平房區：途經沙田車站圍、沙田鄉事會路、源禾路、禾輦街、豐順街、德厚街、源禾路、火炭路、麵房街、坳背灣街、桂地街、黃竹洋街及桂地新村路。

火炭平房區往沙田火車站：途經桂地新村路、黃竹洋街、桂地街、坳背灣街、麵房街、火炭路、源禾路、担杆莆街、沙田正街、橫壘街、源禾路、沙田鄉事會路及沙田車站圍。

註：(i) 上午七時至上午十時及下午四時至晚上八時，設有來往沙田火車站與桂地街的特別短途班次，每四分鐘一班。

(ii) 於非賽馬日的星期日及公眾假期上午十時至晚上六時，可加開來往沙田火車站與沙田馬場(彭福公園)的旅遊班次，基本班次是每十五分鐘一班，單程每位收費二元七角。

行車時間表

沙田火車站開	火炭平房區開	班次(分)
	星期一至六	
上午6時06分——零時06分	上午6時——午夜12時	3/5
	星期日	
上午6時06分——零時06分	上午6時——午夜12時	5

收費表

單程每位二元三角

(坳背灣街往火炭平房區——一元八角)

(沙田火車站往桂地街——二元七角)

行程時間 17分

新界綠色專線小巴路線第61M號

路程——5.3公里

世界花園往九龍塘地鐵站：途經龍柏街、松柏路、紅梅谷路、獅子山隧道公路、窩打老道、歌和老街、根德道及沙福道。

九龍塘地鐵站往世界花園：途經沙福道、窩打老道、獅子山隧道公路、紅梅谷路、松柏路、龍柏街。

來往瀝源/禾輦與九龍塘地鐵站(循環線)的夜間班次：途經德厚街、源禾路、沙燕橋、沙田圍路、沙角街、大涌橋路、獅子山隧道公路、窩打老道、歌和老街、根德道、沙福道、窩打老道、獅子山隧道公路、大涌橋路、沙角街、沙田圍路、沙燕橋、源禾路、禾輦街、豐順街及德厚街。

來往瀝源/禾輦與旺角地鐵站(循環線)的通宵班次：途經德厚街、源禾路、沙燕橋、沙田圍路、沙角街、大涌橋路、獅子山隧道公路、窩打老道、太子道西、洗衣街、旺角道、西洋菜街、亞皆老街、窩打老道、獅子山隧道公路、大涌橋路、沙角街、沙田圍路、沙燕橋、源禾路、禾輦街、豐順街及德厚街。

行車時間表

世界花園開	九龍塘地鐵站開	班次(分)
上午6時45分——晚上11時50分	上午7時——晚上11時10分	15/30

來往瀝源 / 禾輦與九龍塘地鐵站(循環線)的夜間班次

瀝源 / 禾輦開

午夜 12 時——凌晨 1 時 15 分

15 分

來往瀝源 / 禾輦與旺角地鐵站(循環線)的通宵班次

瀝源 / 禾輦開

零時 30 分——凌晨 2 時 30 分

15 分

凌晨 2 時 30 分——上午 5 時

30 分

收費表

單程每位四元六角

來往瀝源 / 禾輦與九龍塘地鐵站(循環線)的夜間班次

單程每位四元五角

來往瀝源 / 禾輦與旺角地鐵站(循環線)的通宵班次

單程每位七元

行程時間 15 分

新界綠色專線小巴路線第 62K 號

路程——6 公里

沙田火車站往沙田山莊：途經沙田車站圍、沙田鄉事會路、源禾路、禾輦街、豐順街、德厚街、源禾路、火炭路、麵房街、坳背灣街、松頭下路、樂林路、樂葵徑、樂林路及樂楓徑。

沙田山莊往沙田火車站：途經樂楓徑、樂林路、松頭下路、坳背灣街、麵房街、火炭路、源禾路、担杆莆街、沙田正街、橫壘街、源禾路、沙田鄉事會路及沙田車站圍。

行車時間表

沙田火車站開

沙田山莊開

班次(分)

星期一至六

上午 6 時 45 分——晚上 10 時 30 分

上午 6 時 45 分——晚上 10 時 40 分

5/10

星期日及公眾假期

上午 7 時 45 分——晚上 7 時 45 分

上午 8 時——晚上 8 時

10

收費表

單程每位二元七角

(坳背灣街往沙田山莊——一元八角)

行程時間 14 分

新界綠色專線小巴路線第 63K 號

路程——2.2 公里

白田(梅里臨時房屋區)往大圍火車站：途經香粉寮街、美田路、大埔公路、大圍道、積存街、城河道、積福街、積祿里、村南道、大圍道、積輝街、美田路、車公廟路及大圍臨時運輸交匯處。

大圍火車站往白田(梅里臨時房屋區)：途經大圍臨時運輸交匯處、美田路、積輝街、大圍道、大埔公路、美田路及香粉寮街。

來往白田(梅里臨時房屋區)與旺角地鐵站(循環線)的通宵班次：途經香粉寮街、美田路(經美城苑)、車公廟路、顯徑街、富健街、田心街、紅梅谷路、獅子山隧道公路、窩打老道、太子道西、洗衣街、旺角道、西洋菜街、亞皆老街、窩打老道、獅子山隧道公路、紅梅谷路、田心街、富健街、顯徑街、車公廟路、美田路(經美城苑)及香粉寮街。

行車時間表

白田開(梅里臨時房屋區)	大圍火車站開	班次(分)
	每日	
上午 6 時 30 分——晚上 11 時 30 分	上午 6 時 30 分——晚上 11 時 30 分	7/10

來往白田(梅里臨時房屋區)與旺角地鐵站(循環線)的通宵班次

白田(梅里臨時房屋區)開

零時 30 分——上午 2 時 30 分	15
上午 2 時 30 分——上午 5 時	30

收費表

單程每位一元七角

來往白田(梅里臨時房屋區)與旺角地鐵站(循環線)的通宵班次

單程每位七元

行程時間 10 分

新界綠色專線小巴路線第 64K 號

路程——2.5 公里

富山往大圍火車站：途經下城門道、大埔公路、大圍道、積存街、城河道、積福街、積祿里、村南道、大圍道、積輝街、美田路、車公廟路及大圍臨時運輸交匯處。

大圍火車站往富山：途經大圍臨時運輸交匯處、美田路、積輝街及下城門道。

行車時間表

富山開	大圍火車站開	班次(分)
	每日	
上午 6 時 30 分——晚上 11 時 30 分	上午 6 時 30 分——晚上 11 時 30 分	15/20

收費表

單程每位二元

行程時間7分

新界綠色專線小巴路線第 65K 號

路程——9.6公里

黃泥頭往火炭火車站：途經小瀝源路、廣善街、未命名路、牛皮沙街、插桅杆街、小瀝源路、大涌橋路、沙田鄉事會路、源禾路、担杆莆街、沙田正街、橫壘街、源禾路、沙田鄉事會路、大埔公路、火炭路、麵房街、禾盛街、禾香街及坳背灣街。

火炭火車站往黃泥頭：途經坳背灣街、麵房街、火炭路、大埔公路、沙田鄉事會路、源禾路、担杆莆街、沙田正街、橫壘街、源禾路、沙田鄉事會路、大涌橋路、小瀝源路、插桅杆街、牛皮沙街、未命名路、廣善街及小瀝源路。

來往黃泥頭與旺角地鐵站(循環線)的通宵班次：途經小瀝源路、廣善街、未命名路、牛皮沙街、插桅杆街、銀城街、小瀝源路、大涌橋路、獅子山隧道公路、窩打老道、太子道西、洗衣街、旺角道、西洋菜街、亞皆老街、窩打老道、獅子山隧道公路、大涌橋路、小瀝源路、銀城街、插桅杆街、牛皮沙街、未命名路、廣善街及小瀝源路。

行車時間表

黃泥頭開	火炭火車站開	班次(分)
星期一至六		
上午5時57分——晚上11時20分	上午6時06分——晚上11時20分	4/10
星期日及公眾假期		
上午6時——晚上11時	上午6時10分——晚上11時10分	10
(上午七時至晚上十時，加開來回方向都駛經香港體育學院的班次，每十五分鐘一班。)		

來往黃泥頭與旺角地鐵站(循環線)的通宵班次

黃泥頭開	班次(分)
零時30分——上午2時30分	20
上午2時30分——上午5時	30

收費表

單程每位三元

(黃泥頭往沙田市中心——二元五角)

(沙田市中心往火炭火車站——一元八角)

(火炭火車站往沙田市中心——一元八角)

(沙田市中心往黃泥頭——二元五角)

來往黃泥頭與旺角地鐵站(循環線)的通宵班次

單程每位六元

行程時間25分

新界綠色專線小巴路線第 66K 號

路程——5.6 公里

九肚往沙田火車站：途經馬鈴徑、馬樂徑、九肚山路、大埔公路、沙田鄉事會路、源禾路、担杆莆街、沙田正街、橫學街、源禾路、沙田鄉事會路及沙田車站圍。

沙田火車站往九肚：途經沙田車站圍，沙田鄉事會路、源禾路、担杆莆街、沙田正街、橫學街、源禾路、沙田鄉事會路、大埔公路、九肚山路、馬樂徑及馬鈴徑。

行車時間表

九肚開	沙田火車站開	班次(分)
星期一至六		
上午 6 時 30 分——晚上 11 時	上午 6 時 45 分——晚上 10 時 45 分	10/15
星期日及公眾假期		
上午 6 時 30 分——晚上 11 時	上午 6 時 45 分——晚上 10 時 45 分	15

收費表

單程每位三元

行程時間 15 分

新界綠色專線小巴路線第 67K 號

路程——5.3 公里

亞公角往沙田火車站：途經亞公角街、大涌橋路、沙燕橋、源禾路、担杆莆街、沙田正街、橫學街、源禾路、沙田鄉事會路及沙田車站圍。

沙田火車站往亞公角：途經沙田車站圍、沙田鄉事會路、源禾路、担杆莆街、沙田正街、橫學街、源禾路、沙燕橋、大涌橋路及亞公角街。

註：每日上午七時十分至下午九時四十五分加開來往沙田火車站與慈氏安養院之短途班次。

行車時間表

亞公角開	沙田火車站開	班次(分)
星期一至六		
上午 6 時 40 分——晚上 11 時	上午 7 時——晚上 11 時	15/20
星期日及公眾假期		
上午 6 時 40 分——晚上 11 時	上午 7 時——晚上 11 時	20

來往沙田火車站與慈氏安養院之短途班次

沙田火車站開

上午7時10分(兩班)

上午8時

上午8時30分(兩班)

上午9時

下午2時(兩班)

下午9時

慈氏安養院開

上午7時45分

下午2時45分(兩班)

下午4時30分

下午5時

下午6時45分

下午7時

下午8時

下午9時45分(兩班)

收費表

單程每位二元五角

(沙田火車站往濱景花園——二元二角)

(濱景花園往沙田火車站——二元二角)

來往沙田火車站與慈氏安養院之短途班次

單程每位二元五角

行程時間 25 分

新界綠色專線小巴路線第 68K 號

路程——4.9 公里

沙田火車站(排頭街)往瑞峰花園：途經排頭街、沙田鄉事會路、源禾路、担杆莆街、沙田正街、白鶴汀街、沙田正街、獅子山隧道公路、車公廟路、大圍臨時運輸交匯處、美田路、車公廟路、田心街、富健街、顯康街及顯泰街。

瑞峰花園往沙田火車站(排頭街)：途經顯泰街、顯康街、富健街、田心街、車公廟路、大圍臨時運輸交匯處、美田路、車公廟路、獅子山隧道公路、沙田正街、橫壘街、源禾路、沙田鄉事會路及排頭街。

註：上午六時三十分至晚上十一時三十分，加開來往瑞峰花園及大圍臨時運輸交匯處的額外短途班次，每九至十分鐘一班。

行車時間表

沙田火車站(排頭街)開

上午6時35分——晚上11時35分

瑞峰花園開

上午6時30分——晚上11時35分

班次(分)

12/15

收費表

單程每位二元八角

(沙田火車站往大圍臨時運輸交匯處——二元)

(大圍臨時運輸交匯處往瑞峰花園——二元)

行程時間 13 分

新界綠色專線小巴路線第 69K 號

路程——5.3 公里

沙田火車站(排頭街)往渣甸山花園 / 華翠園：途經排頭街、沙田鄉事會路、大埔公路、火炭路、山尾街及穗禾路。

渣甸山花園 / 華翠園往沙田火車站(排頭街)：途經穗禾路、山尾街、火炭路、大埔公路、沙田鄉事會路及排頭街。

行車時間表

沙田火車站(排頭街)開	渣甸山花園 / 華翠園開	班次(分)
上午 6 時 30 分——晚上 11 時 30 分	上午 6 時 30 分——晚上 11 時 30 分	5/10

收費表

單程每位三元七角

(沙田火車站往穗禾苑——二元七角)

(穗禾苑往渣甸山花園 / 華翠園——二元)

行程時間 15 分

新界綠色專線小巴路線第 71 號

路程——8.4 公里

元朗(元朗泰衡街)往石湖塘(河背)：途經元朗泰衡街、元朗東堤街、元朗泰祥街、谷亭街、青山公路(元朗段)、L1 路、青山公路(元朗段)、錦田路、錦上路及石湖塘的未命名通路。

石湖塘(河背)往元朗(元朗泰衡街)：途經石湖塘的未命名通路、錦上路、錦田路、凹頭迴旋處、青山公路(元朗段)、擊壤路、元朗安寧路及元朗泰衡街。

行車時間表

元朗開	石湖塘(河背)開	班次(分)
	每日	
上午 6 時——晚上 8 時 30 分	上午 6 時——晚上 8 時 50 分	10/15

收費表

元朗(元朗泰衡街)

\$2.50 錦田

\$3.50 \$3.00 石湖塘(田心村 / 長莆村)

\$4.00 \$3.00 \$2.50 \$2.50 石湖塘(河背村)

行程時間 30 分

新界綠色專線小巴路線第 72 號

路程——10.1 公里

元朗(元朗泰衡街)往雷公田：途經元朗泰衡街、元朗東堤街、元朗泰祥街、谷亭街、青山公路(元朗段)、L1 路、青山公路(元朗段)、錦田路、錦上路、錦田路及荃錦公路。

雷公田往元朗(元朗泰衡街)：途經荃錦公路、錦田路、錦上路、錦田路、凹頭迴旋處、青山公路(元朗段)、擊壤路、元朗安寧路及元朗泰衡街。

行車時間表

元朗開	石湖塘(河背)開	班次(分)
	每日	
上午 6 時 05 分——晚上 8 時 55 分	上午 6 時——晚上 9 時	8/10

收費表

段數

元朗(元朗泰衡街)

\$2.50 錦田

\$3.50 \$2.50 錦上路(上村)

\$4.00 \$3.00 \$2.50 雷公田

行程時間 28 分

新界綠色專線小巴路線第 73 號

路程——5.0 公里

元朗(福康街)往崇山新村：途經壽富街、同樂街、元朗安寧路、西堤街、谷亭街、大棠路、大樹下東路及崇山新村的未命名通路。

崇山新村往元朗(福康街)：途經崇山新村的未命名通路、大樹下東路、大棠路、合益路、鳳翔路、青山公路(元朗段)、擊壤路、元朗安寧路、壽富街、同樂街及福德街。

元朗(阜財街)往唐頭埔(循環線)：途經阜財街、大棠路、大樹下東路、唐頭埔、大樹下東路、大棠路、合益路、合財街及阜財街。

行車時間表

元朗開	崇山新村開	班次(分)
	每日	
上午 5 時 45 分——晚上 8 時 33 分	上午 6 時 05 分——晚上 8 時 53 分	8/12

註：上午七時至上午九時十五分，加開來往唐頭埔與元朗(阜財街)的短途班次，每十分鐘一班。

收費表

往	來
元朗(福康街)	單程每位二元五角
\$2.50 唐頭埔	
\$2.50 \$1.50 崇山新村	

行程時間 20 分

新界綠色專線小巴路線第 74 號

路程——3.9 公里

元朗(福康街)往盛屋村：途經壽富街、元朗安寧路、大橋路、元朗安樂路、宏樂街、福宏街、福喜街、福仁街、福宏街、福喜街、福順街及盛屋村的未命名通路。

盛屋村往元朗(福康街)：途經盛屋村的未命名通路、福順街、福喜街、福宏街、福仁街、福喜街、宏樂街、媽橫路、屏會街、元朗安寧路、壽富街、同樂街及福德街。

行車時間表

元朗開	盛屋村開	班次(分)
	每日	
上午 5 時 45 分——晚上 9 時	上午 6 時——下午 9 時 18 分	5/15

收費表

單程每位二元五角

行程時間 15 分

新界綠色專線小巴路線第 75 號

路程——12.8 公里

元朗(福康街)往下灣村：途經壽富街、同樂街、元朗安寧路、西堤街、谷亭街、青山公路(元朗段)、L1路、青山公路(元朗段)、青山公路、SR-6路及落馬洲路。

下灣村往元朗(福康街)：途經落馬洲路、SR-6路、青山公路、擊壤路、元朗安寧路、壽富街、同樂街及福德街。

行車時間表

元朗開	下灣村開	班次(分)
	每日	
上午 6 時 05 分——晚上 8 時 25 分	上午 5 時 35 分——晚上 8 時 35 分	20

收費表

元朗(福德街)

\$2.50 壘圍

\$3.00 \$2.50 牛潭尾

\$3.50 \$3.00 \$2.50 青山公路近其與落馬洲路交界處

\$4.50 \$3.50 \$3.00 \$2.50 下灣村

行程時間 30 分

新界綠色專線小巴路線第 76 號

路程——11.6 公里

元朗(福康街)往小礮村：途經壽富街、同樂街、元朗安寧路、西堤街、谷亭街、青山公路(元朗段)、L1 路、青山公路(元朗段)、青山公路及小礮村的未命名通路。

小礮村往元朗(福康街)：途經小礮村未命名通路、青山公路(元朗段)、擊壤路、元朗安寧路、壽富街、同樂街及福德街。

行車時間表

元朗開

小礮村開

班次(分)

每日

上午 5 時 50 分——晚上 8 時 38 分

上午 5 時 30 分——晚上 8 時 30 分

12

收費表

元朗(福康街)

\$2.50 壘圍

\$3.00 \$2.50 牛潭尾

\$3.50 \$3.00 \$2.50 青山公路近加油站

\$4.00 \$3.50 \$3.00 \$2.00 小礮村

行程時間 24 分

新界綠色專線小巴路線第 80 號

路程——7.4 公里

荃灣(川龍街/兆和街)往川龍：途經川龍街、兆和街、眾安街、荃灣街市街、大河道、沙咀道、圓墩圍、未命名連接路、大河道、大河道天橋、荃錦交匯處、荃錦公路及川龍村通路。

川龍往荃灣(川龍街/兆和街)：途經川龍村通路、荃錦公路、荃錦交匯處、蕙荃路、廟岡街、城門道、青山公路、眾安街、荃灣街市街及川龍街。

行車時間表

荃灣開	川龍開	班次(分)
上午6時——晚上11時45分	上午5時30分——晚上11時15分	7/15

收費表

單程每位三元五角
 (荃灣川龍街往光板田村——二元五角)
 (光板田村往荃灣川龍街——二元五角)

行程時間22分

新界綠色專線小巴路線第81號

路程——4.1公里

荃灣(兆和街)往老圍：途經兆和街、眾安街、海壩街、川龍街、沙咀道、德士古道、荃錦交匯處、蕙荃路、石圍角路、二陂圳路及老圍路。

老圍往荃灣(兆和街)：途經老圍路、二陂圳路、石圍角路、蕙荃路、荃錦交匯處、德士古道、荃富街、荃華街、青山公路、眾安街、荃灣街市街、川龍街及兆和街。

行車時間表

荃灣開	老圍開	班次(分)
	每日	
上午6時——晚上11時45分	上午5時50分——晚上11時45分	5/15

註：(i) 上午七時至晚上十一時，可加開來往荃灣(兆和街)與石圍角邨的短途循環班次，基本班次為每十二分鐘一班，單程每位一元五角。此短途班次至少應有三輛小巴行走。

收費表

荃灣開	老圍開
荃灣	老圍
\$2.50 石圍角邨	\$2.50 石圍角邨
\$2.50 \$1.50 老圍	\$2.50 \$1.50 荃灣

行程時間

荃灣(兆和街)——老圍：17分
 荃灣(兆和街)——石圍角邨：12分

新界綠色專線小巴路線第81M號

路程——1.9公里

荃灣(兆和街)往石圍角邨：途經眾安街、海壩街、川龍街、沙咀道、德士古道、荃錦交匯處、蕙荃路及石圍角路。

石圍角邨往荃灣(兆和街)：途經石圍角路、蕙荃路、廟崗街、城門公路、青山公路、眾安街及兆和街。

行車時間表

荃灣開	石圍角邨開	班次(分)
	每日	
上午 6 時 15 分——晚上 11 時	上午 5 時 45 分——上午 11 時 25 分	12/20

收費表

單程每位一元五角

行程時間 12 分

新界綠色專線小巴路線第 82 號

路程——5.8 公里

荃灣(兆和街)往城門水塘：途經兆和街、眾安街、海壩街、川龍街、沙咀道、德士古道、荃錦交匯處、蕙荃路、石圍角路、二坡圳路、三棟屋路、和宜合交匯處、和宜合道及城門道。

城門水塘往荃灣(兆和街)：途經城門道、和宜合道、和宜合交匯處、三棟屋路、二坡圳路、石圍角路、蕙荃路、荃錦交匯處、德士古道、沙咀道、迴旋處、大河道、荃灣街市街、川龍街及兆和街。

行車時間表

荃灣開	城門開	班次(分)
	每日	
上午 6 時 15 分——晚上 11 時	上午 5 時 50 分——晚上 11 時 30 分	5/15

收費表

荃灣開	城門開
荃灣	城門
\$2.50 石圍角邨	\$2.50 石圍角邨
\$2.50 \$1.50 城門	\$2.50 \$1.50 荃灣

行程時間 20 分

新界綠色專線小巴路線第 82M 號

路程——2.8 公里

荃灣(兆和街)往象山邨：途經眾安街、海壩街、川龍街、沙咀道、德士古道、荃錦交匯處、蕙荃路、石圍角路、二坡圳路、三棟屋路、和宜合交匯處及象山邨西路。

象山邨往荃灣(兆和街)：途經象山邨西路、和宜合交匯處、三棟屋路、二坡圳路、石圍角路、蕙荃路、廟崗街、城門道、青山公路、眾安街及兆和街。

行車時間表

荃灣開	象山邨開	班次(分)
上午6時15分——晚上11時	上午5時45分——晚上11時	12/20

收費表

單程每位二元

行程時間15分

新界綠色專線小巴路線第83號

路程——4.7公里

荃灣(川龍街)往石蔭(石蔭路)：途經川龍街、沙咀道、圓墩圍、未命名連接路、大河道、沙咀道、德士古道、城門道、青山公路、未命名連接路、國瑞路、迴旋處、青山公路、和宜合道、大隴街、大白田街、童子街及石蔭路。

石蔭(石蔭路)往荃灣(川龍街)：途經石蔭路、石宜路、和宜合道、昌榮路、迴旋處、國瑞路、德士古道、沙咀道、眾安街、河背街及川龍街。

行車時間表

荃灣(川龍街)開	石梨(石蔭臨時房屋區)開	班次(分)
	每日	
上午6時10分——晚上11時46分	上午5時50分——晚上11時34分	4/7

收費表

單程每位二元八角

行程時間18分

新界綠色專線小巴路線第85號

路程——3.5公里

荃灣(兆和街)往芙蓉山(竹林禪院)：途經兆和街、眾安街、荃灣街市街、大河道、沙咀道、圓墩圍、未命名連接路、大河道、大河道天橋、荃錦交匯處、荃錦公路、馬閃排路、荃錦公路及芙蓉山路。

芙蓉山(竹林禪院)往荃灣(兆和街)：途經芙蓉山路、荃錦公路、馬閃排路、荃錦公路、荃錦交匯處、蕙荃路、廟崗街、城門道、青山公路、眾安街、荃灣街市街、川龍街及兆和街。

行車時間表

荃灣開	芙蓉山開	班次(分)
	每日	
上午6時——晚上11時	上午6時15分——晚上10時55分	5/20

收費表

單程每位二元八角

行程時間13分

新界綠色專線小巴路線第86號

路程——5.9公里

荃灣(川龍街)往石籬(梨貝街)：途經川龍街、沙咀道、圓墩圍、未命名連接路、大河道、沙咀道、德士古道、城門道、青山公路、未命名連接路、國瑞路、青山公路迴旋處、梨木道、童子街、大白田街、石梨街、圍沔街、石排街及梨貝街。

石籬(梨貝街)往荃灣(川龍街)：途經梨貝街、石排街、圍沔街、大隴街、和宜合道、昌榮路、迴旋處、國瑞路、德士古道、沙咀道、眾安街、河背街及川龍街。

行車時間表

荃灣開	石籬開	班次(分)
上午6時15分——晚上11時59分	上午5時50分——晚上11時58分	3/6

收費表

單程每位二元八角

行程時間25分

新界綠色專線小巴路線第86A號
(通宵服務)

路程——5.9公里

荃灣(川龍街)往石籬(梨貝街)：途經川龍街、沙咀道、圓墩圍、未命名連接路、大河道、沙咀道、德士古道、城門道、青山公路、未命名連接路、國瑞路、青山公路迴旋處、梨木道、和宜合道、大隴街、大白田街、石梨街、圍沔街、石排街及梨貝街。

石籬(梨貝街)往荃灣(川龍街)：途經梨貝街、石排街、圍沔街、大隴街、和宜合道、昌榮路、迴旋處、國瑞路、德士古道、沙咀道、眾安街、河背街及川龍街。

行車時間表

荃灣開	石籬開	班次(分)
晚上11時59分——凌晨2時	晚上11時58分——凌晨2時	10/15

收費表

單程每位三元五角

行程時間20分

新界綠色專線小巴路線第86M號

路程——5.8公里

荃灣(川龍街)往石籬(梨貝街)：途經川龍街、沙咀道、圓墩圍、未命名連接路、大河道、沙咀道、德士古道、城門道、青山公路、未命名連接路、國瑞路、青山公路迴旋處、梨木道、童子街、大白田街、石梨街、圍𪗇街、石排街及梨貝街。

石籬(梨貝街)往荃灣(川龍街)：途經梨貝街、石排街、圍𪗇街、大隴街、和宜合道、昌榮路、迴旋處、青山公路、眾安街、河背街及川龍街。

行車時間表

荃灣開	石籬開	班次(分)
上午6時15分——晚上11時59分	上午5時50分——晚上11時58分	3/6

收費表

單程每位二元八角

行程時間24分

新界綠色專線小巴路線第87號

路程——4.2公里

荃灣(鹹田街)往葵盛(盛芳街)：途經鹹田街、楊屋道、德士古道、葵福路、盛福街、葵盛圍、興盛路、高芳街、榮芳路、仁芳街及盛芳街。

葵盛(盛芳街)往荃灣(鹹田街)：途經盛芳街、高芳街、興盛路、葵盛圍、盛福街、葵福路、德士古道、楊屋道、古坑道、沙咀道及鹹田街。

行車時間表

荃灣開	葵盛開	班次(分)
上午6時50分——晚上11時	上午6時30分——晚上11時	5/10
	星期一至六	

荃灣開	葵盛開	班次(分)
	星期日及公眾假期	
上午6時——晚上11時10分	上午6時30分——晚上11時	10

收費表

單程每位一元八角

行程時間 18 分

新界綠色專線小巴路線第 87M 號

路程——13.8 公里

荃灣(鹹田街)往貨櫃碼頭南路(四號貨櫃碼頭)：途經鹹田街、河背街、眾安街、楊屋道、德士古道、葵福路、盛福街、葵盛圍、興盛路、高芳街、榮芳路、興芳路、葵福路、葵叉路、葵芳地鐵站、運輸交匯處、葵叉路、貨櫃碼頭路、葵泰路、未命名路及貨櫃碼頭南路。

貨櫃碼頭南路(四號貨櫃碼頭)往荃灣(鹹田街)：途經貨櫃碼頭南路、未命名道路、葵泰路、貨櫃碼頭路、葵叉路、葵芳地鐵站運輸交匯處、葵叉路、葵福路、興芳路、榮芳路、高芳街、興盛路、葵盛圍、盛福街、葵福路、德士古道、楊屋道、古坑道、沙咀道及鹹田街。

行車時間表

荃灣開	貨櫃碼頭南路(四號碼頭)	班次(分)
	星期一至六	
上午6時30分——晚上11時30分	上午6時30分——晚上11時30分	7/15
	星期日及公眾假期	
上午7時——晚上11時15分	上午7時——晚上11時15分	15

註：將加開來往葵芳地鐵站與貨櫃碼頭南路(第六號貨櫃碼頭)的短途循環路線，行車時間表如下：

葵芳地鐵站開	班次(分)
上午7時——晚上8時30分	8/12

(* 短途循環路線不駛經貨櫃碼頭路(第四號貨櫃碼頭)內的小巴士站)

收費表

荃灣	貨櫃碼頭南路(四號碼頭)
\$3.50 葵芳地鐵站	\$3.50 葵芳地鐵站
\$3.50 \$2.00 貨櫃碼頭南路(四號碼頭)	\$3.50 \$2.00 荃灣

短程循環線：

葵芳地鐵站運輸交匯處往貨櫃碼頭南路(六號碼頭)：\$2.00

貨櫃碼頭南路(六號碼頭)往葵芳地鐵站運輸交匯處：\$2.00

行程時間 54 分

新界綠色專線小巴路線第 88 號

路程——4.5 公里

青衣邨往葵芳地鐵站：途經青綠街、青葉街、楓樹窩路、青衣鄉事會路、青衣橋、葵青路、興芳路、葵富路、葵仁路及葵芳地鐵站。

葵芳地鐵站往青衣邨：途經葵芳地鐵站、葵義路、葵富路、興芳路、葵青路、青衣橋、青衣鄉事會路、楓樹窩路、青葉街及青綠街。

行車時間表

青衣邨開	葵芳地鐵站開	班次(分)
	每日	
上午 6 時 30 分——午夜 12 時	上午 6 時 30 分——午夜 12 時	5/10

收費表

單程每位二元二角

行程時間 15 分

新界綠色專線小巴路線第 88A 號

路程——5.7 公里

青衣邨往青衣碼頭(循環線)：途經青綠街、青葉街、楓樹窩路、担杆山路、楓樹窩路、青葉街、青綠街、青敬路、楓樹窩路、青衣碼頭、楓樹窩路、青敬路及青綠街。

行車時間表

青衣碼頭開	班次(分)
上午 6 時 15 分——晚上 7 時 15 分	30

收費表

單程每位一元五角

行程時間 20 分

新界綠色專線小巴路線第 88B 號

路程——6 公里

翠怡花園往葵芳地鐵站：途經楓樹窩路、青衣鄉事會路、*長環街、長輝路、長隆街、長達路、青衣鄉事會路、涌美路、青衣鄉事會路、青衣大橋、葵青路、興芳路、葵富路、葵仁路及葵叉路。

* 週日上午七時至十時，下午四時至七時的繁忙時間，改經楓樹窩路、青衣鄉事會路、青衣大橋而不經青衣鄉事會路、長環街、長輝路、長隆街、長達路、青衣鄉事會路、涌美路、青衣鄉事會路。

葵芳地鐵站往翠怡花園：途經葵仁路、葵富路，興芳路、葵青路、青衣大橋、青衣鄉事會路、涌美路、青衣鄉事會路及楓樹窩路。

行車時間表

翠怡花園開	葵芳地鐵站開	班次(分)
	每日	
上午6時30分——晚上11時30分	上午6時45分——午夜12時	10/20

收費表

單程每位二元二角

行程時間20分

新界綠色專線小巴路線第88C號

路程——4.0公里

葵芳地鐵站往美景花園：途經葵芳地鐵站、葵富路、興芳路、葵青交匯處、葵青路、青衣橋、青衣路及美景花園通路。

美景花園往葵芳地鐵站：途經美景花園通路、青衣路、青衣橋、葵青路、葵青交匯處、興芳路、葵富路及葵芳地鐵站。

行車時間表

葵芳開	美景花園開	班次(分)
上午9時30分——晚上11時	上午9時30分——晚上11時	10

收費表

單程每位二元二角

行程時間10分

新界綠色專線小巴路線第88M號

路程——10公里

葵芳地鐵站往青衣路(香港聯合船塢)：途經葵芳地鐵站、葵富路、興芳路、葵青交匯處、葵青路、青衣橋、青衣路、青康路*及青衣路(香港聯合船塢)。

(*在上午五時四十五分至上午九時三十分一段早上繁忙時間內，往青衣路(香港聯合船塢)方向的小巴不駛經青康路。)

青衣路(香港聯合船塢)往葵芳地鐵站：途經青衣路(香港聯合船塢)、青衣路、青康路*、青衣橋、葵青路、葵青交匯處、興芳路、葵富路及葵芳地鐵站。

(*在上午五時四十五分至上午九時三十分一段早上繁忙時間內，所有往葵芳地鐵站方向的車輛須改經美景花園通路而不經青康路。)

行車時間表

葵芳開	青衣開	班次(分)
	每日	
上午 5 時 45 分——午夜 12 時	上午 5 時 45 分——午夜 12 時	5/15

收費表

香港聯合船塢
\$4.00 美景花園
\$4.00 \$2.20 葵芳地鐵站

行程時間 23 分

新界綠色專線小巴路線第 88S 號
(通宵服務)

路程——13 公里

葵芳地鐵站往長康邨(循環線)：途經葵義路、葵富路、興芳路、葵青路、荃灣路、青荃橋、青敬路、担杆山路、楓樹窩路、青衣鄉事會路、涌美路、青康路、長青巴士總站、青衣路、青衣鄉事會路、楓樹窩路、青敬路、担杆山路、青荃橋、荃灣路、葵青路、興芳路、葵富路及葵仁路。

行車時間表

葵芳地鐵站開	班次(分)
午夜 12 時——上午 5 時 30 分	15/20

收費表

單程每位三元五角

行程時間 35 分

新界綠色專線小巴路線第 89 號

路程——6 公里

荃灣(河背街)往葵盛北(葵孝街)：途經河背街、鹹田街、楊屋道、德士古道、大窩口道、禾塘咀街、葵興路、興芳路、葵興地鐵站、葵興路、興芳路、大窩口道、葵盛圍、葵聯路、葵盛圍及葵孝街。

葵盛北往荃灣(河背街)：途經葵孝街、葵盛圍、葵聯路、葵盛圍、大窩口道、興芳路、葵興地鐵站、葵興路、禾塘咀街、大窩口道、德士古道、沙咀道、眾安街及河背街。

行車時間表

荃灣開	葵盛(北)開	班次(分)
	每日	
上午 6 時 30 分——晚上 11 時 15 分	上午 6 時 30 分——晚上 11 時 15 分	5/15

收費表

		來		往
荃灣(河背街)			葵盛北(葵孝街)	
\$2.20	葵興地鐵站		\$2.00	葵興地鐵站
\$2.20	\$2.00	葵盛北(葵孝街)	\$2.20	\$2.20
				荃灣(河背街)

行程時間 25 分

新界綠色專線小巴路線第 89M 號

路程——7.0 公里

葵盛(北)葵孝街往葵興地鐵站：途經葵孝街、葵盛圍、葵聯路、葵盛圍、大窩口道、興芳路、葵興地鐵站、葵興路、興芳路、大窩口道、葵盛圍、葵聯路、葵盛圍及葵孝街。

行車時間表

葵盛(北)開 班次(分)

上午 10 時——晚上 11 時 15 分 5/8

上午 6 時 30 分至上午 10 時，此路線的 4 輛小巴將會調派往路線 89 號，該路線亦途經葵興地鐵站。

收費表

單程每位二元

(葵盛北(葵孝街)往葵興地鐵站——\$2.00)

(葵興地鐵站往葵盛北——\$2.00)

行程時間 15 分

新界綠色專線小巴路線第 90M 號

路程——11.3 公里

荔景山村往美孚地鐵站(循環線)：途經荔崗街、荔枝嶺路、華瑤路、麗瑤街、麗祖路、聯接街、麗景山路、荔灣道、美荔道、荔枝角灘道、未命名路、美荔道、荔灣道、荔景山路、聯接街、麗祖路、麗瑤街、華瑤路、荔枝嶺路及荔崗街。

上午六時三十分至上午七時三十分，可加開短途班次來往美孚與瑪嘉烈醫院。

上午七時至上午九時三十分早上繁忙時間內，可加開短途班次來往麗瑤邨與美孚地鐵站。

行車時間表

荔景山村開 班次(分)

星期一至六

上午 5 時 40 分——午夜 12 時 4/6

荔景山村開

班次(分)

星期日及公眾假期

* 上午 5 時 40 分——午夜 12 時

6

* 下午一時三十分至晚上七時三十分醫院探病期間，開往美孚的小巴將駛經瑪嘉烈醫院。

收費表

來		往	
荔景山村		美孚地鐵站	
\$2.00	荔景地鐵站	\$2.00	荔景地鐵站
\$3.00	\$2.00 美孚地鐵站	\$3.00	\$2.00 荔景山村

行程時間 40 分

新界綠色專線小巴路線第 91 號

路程——5.5 公里

荔景山村往荃灣(鹹田街)：途經荔崗街、荔枝嶺路、華瑤路、麗瑤街、麗祖路、聯接街、荔景山路、葵福路、德士古道、楊屋道、古坑道、沙咀道及鹹田街。

荃灣(鹹田街)往荔景山村：途經鹹田街、楊屋道、德士古道、葵福路、荔景山路、聯接街、麗祖路、麗瑤街、華瑤路、荔枝嶺路及荔崗街。

行車時間表

景山村開	荃灣開	班次(分)
	星期一至六	
上午 6 時——晚上 11 時 18 分	上午 6 時 20 分——晚上 11 時 30 分	5/12
	星期日及公眾假期	
上午 6 時 30 分——晚上 11 時 18 分	上午 6 時 30 分——晚上 11 時 30 分	8/10

註：將按下列路線及時間表提供來往荔景山村與葵盛南的短途班次：

路線：

荔景山村往葵盛南：途經荔崗街、荔枝嶺路、華瑤路、麗瑤街、麗祖路、念祖路、敬祖路、荔景山路、葵福路、盛福街及葵盛圍。

葵盛南往荔景山村：途經葵盛圍、盛福街、葵福路、荔景山路、敬祖路、念祖路、麗祖路、麗瑤街、華瑤路、荔枝嶺路及荔崗街。

行車時間表

星期一至星期五

荔景山村開	葵盛南開	班次(分)
上午 6 時 30 分——下午 5 時 30 分	上午 6 時 30 分——下午 5 時 30 分	15

* 星期六、日、公眾假期及學校假期不設短途線服務(包括七月十六日至八月三十一日的暑假在內)。

收費表

往		來	
荔景山村		荃灣	
\$2.00	荔景山道荔景天主教中學外	\$2.00	荔祖路近第 5757 號燈柱
\$3.00	\$2.00 荃灣	\$3.00	\$2.00 荔景山村

來往荔景山村與葵盛南的短途班次

往		來	
荔景山村		葵盛南	
\$2.00	荔景山道荔景天主教中學外	\$2.00	荔祖路近第 5757 號燈柱
\$2.50	\$2.00 葵盛南	\$2.50	\$2.00 荔景山村

行程時間 18 分

新界綠色專線小巴路線第 92M 號

路程——10.3 公里

華員邨往美孚地鐵站(循環線)：途經華員徑、華景山路、大窩交匯處、華瑤路、荔枝嶺路、念祖路、敬祖路、荔景山路、荔灣道、美荔道、荔枝角灘道、未命名路、美荔道、荔灣道、荔景山路、敬祖路、念祖路、荔枝嶺路、華瑤路、大窩交匯處、華景山路及華員徑。

在下午一時三十分至晚上七時三十分醫院探病期間，可加開短途班次來往美孚與瑪嘉烈醫院。

行車時間表

華員邨開	班次(分)
------	-------

星期一至六(公眾假期除外)

上午 6 時——午夜 12 時	5/10
-----------------	------

星期日及公眾假期

* 上午 6 時 30 分——午夜 12 時	8/10
------------------------	------

* 下午一時三十分至下午七時三十分醫院探病期間，往美孚方向的小巴將駛經瑪嘉烈醫院。

收費表

來		往	
華員邨		美孚地鐵站	
\$2.00	敬祖路	\$2.00	念祖路
\$3.00	\$2.00 美孚地鐵站	\$3.00	\$2.00 華員邨

行程時間 36 分

新界綠色專線小巴路線第 93 號

路程——5.8 公里

華員邨往荃灣(鹹田街)：途經華員徑、華景山路、大窩交匯處、華瑤路、荔枝嶺路、念祖路、敬祖路、荔景山路、葵福路、德士古道、楊屋道、古坑道、沙咀道及鹹田街。

荃灣(鹹田街)往華員邨：途經鹹田街、楊屋道、德士古道、葵福路、荔景山路、敬祖路、念祖路、荔枝嶺路、華瑤路、大窩交匯處、華景山路及華員徑。

下午四時至晚上七時一段黃昏繁忙時間內，可加開短途班次來往荔景地鐵站與華員邨。

行車時間表

華員邨開	荃灣開	班次(分)
星期一至六(公眾假期除外)		
上午 6 時——晚上 11 時 13 分	上午 6 時 30 分——晚上 11 時 30 分	8/15
星期日及公眾假期		
上午 5 時 30 分——晚上 11 時 15 分	上午 7 時——晚上 11 時 30 分	15

收費表

來程		去程	
華員邨	荃灣	華員邨	荃灣
\$2.00 荔景山路荔景天主教中學外	\$2.00 荔景山路和景樓對面	\$3.00 華員邨	\$2.00 荃灣
\$3.00 荃灣			

行程時間 20 分

新界綠色專線小巴路線第 94 號

路程——5.5 公里

石圍角往葵盛：途經石安街、石圍角路、二陂圳路、三棟屋路、和宜合交匯處、和宜合道、昌榮路、青山公路迴旋處、葵涌道、葵富路、葵義路、葵福路、盛福街及葵盛圍。

葵盛往石圍角：途經葵盛圍、盛福街、葵福路、興芳路、葵興地鐵站、葵興路、禾塘咀街、葵涌道、青山公路迴旋處、青山公路、和宜合道、和宜合交匯處、三棟屋路、二陂圳路、石圍角路及石安街。

* 上午七時至下午七時，加開來往梨木樹與葵盛的短途額外班次，基本班次為十分鐘一班、以五輛小巴行走。

行車時間表

石圍角開	葵盛開	班次(分)
星期一至六		
上午 6 時 30 分——晚上 11 時 30 分	上午 6 時 30 分——晚上 11 時 30 分	6/10

石圍角開	葵盛開	班次(分)
星期日及公眾假期		
上午 6 時 30 分——晚上 11 時 30 分	上午 6 時 30 分——晚上 11 時 30 分	10

收費表

	來		往
石圍角		葵盛	
\$1.50 可風		\$2.00 青山公路	
\$2.00 \$2.00 青山公路		\$2.50 \$2.00 梨木樹	
\$2.50 \$2.50 \$2.00 葵盛		\$2.50 \$2.00 \$1.50 石圍角	

行程時間 26 分

新界綠色專線小巴路線第 94S 號

路程——4.8 公里

荃灣碼頭往城門水塘：途經大河道、西樓角路、蕙荃路、石圍角路、二陂圳路、三棟屋路、和宜合交匯處、和宜合道及城門道。

城門水塘往荃灣碼頭：途經城門道、和宜合道、和宜合交匯處、三棟屋路、二陂圳路、石圍角路、蕙荃路、廟崗街、城門道、西樓角道及大河道。

行車時間表

只於星期日及公眾假期提供服務

荃灣碼頭開	城門水塘開	班次(分)
	每日	
上午 8 時——晚上 7 時	上午 8 時 16 分——晚上 7 時 04 分	8/10

收費表

單程每位二元五角

行程時間 15 分

新界綠色專線小巴路線第 95 號

路程——4.5 公里

荃灣中心往荃灣碼頭：途經荃景圍、青山公路、西樓角路、大河道、荃灣街市街、川龍街、兆和街、眾安街、楊屋道及新荃灣碼頭總站通路。

荃灣碼頭往荃灣中心：途經新荃灣碼頭巴士總站通路、大河道、青山公路及荃景圍。

註：特加開額外循環路線來往荃灣市中心及荃景圍街市、途經荃景圍、安賢街及荃景圍，以一輛小巴行走，每日上午 7 時至晚上 8 時，7 至 10 分鐘一班，單程每位一元。

行車時間表

荃灣中心開	荃灣碼頭開	班次(分)
	每日	
上午6時——午夜12時	上午6時15分——午夜12時	5/10

收費表

單程每位一元八角
 (荃灣中心往荃灣地鐵站——一元五角)
 (青山公路(新界酒樓外)往荃灣中心——一元五角)

行程時間 18 分

新界綠色專線小巴路線第 95M 號

路程——2 公里

荃灣地鐵站往荃灣中心：途經西樓角路、大河道、青山公路及荃景圍。

荃灣中心往荃灣地鐵站：途經荃景圍、青山公路及西樓角路。

行車時間表

荃灣地鐵站開	荃灣中心開	班次(分)
	每日	
上午6時10分——凌晨2時	上午6時——凌晨2時	2/15

收費表

單程每位一元五角

行程時間 10 分

新界綠色專線小巴路線第 96 號

路程——9.5 公里

荃灣碼頭往青龍頭：途經新荃灣碼頭總站通路、大河道、沙咀道、青山公路及龍如路。

青龍頭往荃灣碼頭：途經龍如路、青山公路、沙咀道、大河道、荃灣街市街、川龍街、兆和街、眾安街、楊屋道及新荃灣碼頭總站通路。

行車時間表

荃灣碼頭開	青龍頭開	班次(分)
	每日	
上午 5 時 30 分——晚上 11 時 30 分	上午 6 時——晚上 11 時 30 分	6/10

註：每日上午七時至九時及下午五時至晚上八時，加開循環短途線來往青龍頭與荃灣(眾安街)，途經龍如路、青山公路、沙咀道、大河道、荃灣街市街、川龍街、兆和街、眾安街、楊屋道、大河道、沙咀道及龍如路，基本班次為每十分鐘一班，行走的小巴共四部。

收費表

單程每位三元五角

(青龍頭往深井——\$1.80)

(深井往青龍頭——\$1.80)

(油柑頭往荃灣碼頭——\$1.80)

行程時間 25 分

新界綠色專線小巴路線第 96M 號

路程——9.5 公里

荃灣地鐵站往青龍頭：途經西樓角路、大河道、青山公路及龍如路。

青龍頭往荃灣地鐵站：途經龍如路、青山公路及西樓角路。

註：

- (1) 將以四部小巴加開短途班次，來往深井與荃灣地鐵站，基本班次為每十分鐘一班，服務時間由上午六時三十分至晚上十一時。
- (2) 以九部小巴加開短途班次，來往荃灣地鐵站與麗城花園，基本班次為每四分鐘一班，服務時間由上午六時三十分至翌日零時四十五分。

行車時間表

荃灣地鐵站開	青龍頭開	班次(分)
	每日	
上午 5 時 30 分——午夜 12 時	上午 6 時——午夜 12 時	6/15

收費表

來		往	
荃灣地鐵站		青龍頭	
\$3.50 深井		\$1.80 深井	
\$3.50 \$1.80 青龍頭		\$3.50 \$3.50 油柑頭 / 荃灣西	
		\$3.50 \$3.50 \$1.80 荃灣地鐵站	

來往荃灣地鐵站與深井之短途特別班次

來		往	
荃灣地鐵站		深井	
\$1.80 麗城花園		\$3.50 麗城花園	
\$3.50 \$3.50 深井		\$3.50 \$1.80 荃灣地鐵站	

來往荃灣地鐵站與麗城花園之短途班次
單程每位一元八角

行車時間

荃灣地鐵站——青龍頭：25分

短途路線

荃灣地鐵站——深井：15分

荃灣地鐵站——麗城(來回)：15分

新界綠色專線小巴路線第97號

路程——8.0公里

華景山莊往荃灣碼頭：途經華景山路、青山公路、關門口街、沙咀道及大河道。

荃灣碼頭往華景山莊：途經大河道、沙咀道、川龍街、蟹地坊、川龍街、沙咀道、德士古道、青山公路及華景山路。

行車時間表

華景山莊開	荃灣碼頭開	班次(分)
	每日	
上午6時30分——晚上10時30分	上午6時30分——晚上10時30分	15/20

收費表

往		來	
華景山莊		荃灣碼頭	
\$3.00 昌榮路迴旋處		\$3.70 昌榮路迴旋處	
\$3.70 \$3.00 荃灣碼頭		\$3.70 \$3.00 華景山莊	

行程時間 26分

新界綠色專線小巴路線第97A號

路程——6公里

華景山莊往長沙灣(興華街)：途經華景山路、青山公路、蝴蝶谷道、長沙灣道及興華街。

長沙灣(興華街)往華景山莊：途經興華街、長沙灣道、青山公路、大窩交匯處及華景山路。

行車時間表

華景山莊開	長沙灣(興華街)開	班次(分)
星期一至六		
上午6時——晚上11時20分	上午6時——晚上11時20分	10/20
星期日及公眾假期		
上午6時——晚上11時15分	上午6時——晚上11時15分	10/15

註：每日上午六時三十分至上午九時三十分，下午四時三十分至下午八時，將有短途循環線來往華景山莊及荔枝角地鐵站，基本班次6/7分鐘一班，該路線將有三輛小巴行走。

收費表

單程每位二元八角

短途循環線

華景山莊往荔枝角地鐵站——\$2.80

荔枝角地鐵站往華景山莊——\$2.80

行程時間 25分

新界綠色專線小巴路線第98號

路程——3.5公里

荃灣(河背街)往葵盛北(葵孝街)：途經河背街、鹹田街、楊屋道、德士古道、葵福路、盛福街、葵盛圍(北)、葵聯路、葵盛圍(北)及葵孝街。

葵盛北(葵孝街)往荃灣(河背街)：途經葵孝街、葵盛圍(北)、葵聯路、葵盛圍(北)、盛福街、葵福路、德士古道、沙咀道、眾安街及河背街。

行車時間表

荃灣(河背街)開	葵盛北(葵孝街)開	班次(分)
每日		
上午6時36分——晚上11時06分	上午6時20分——晚上10時50分	4/10

收費表

單程每位二元

行程時間 17分

新界綠色專線小巴路線第 99 號

路程——1.8 公里

荃灣碼頭往海濱花園：途經荃灣碼頭通路、楊屋道、碼頭壩道、永順街、怡康街及怡樂街。

海濱花園往荃灣碼頭：途經怡樂街、永順街、碼頭壩道、楊屋道及荃灣碼頭通路。

行車時間表

荃灣碼頭開	海濱花園開	班次(分)
上午 6 時 30 分——晚上 11 時 30 分	上午 6 時 30 分——晚上 11 時 30 分	10/15

收費表

單程每位一元六角

行程時間 12 分

新界綠色專線小巴路線第 301M 號

路程——50 公里(來回程)

興盛臨時房屋區往荃灣地鐵站(循環綫)：途經海盛路、海角街、海興路、大涌道、青山公路、西樓角路、大河道、荃灣街市街、川龍街、兆和街、眾安街、楊屋道、大河道、沙咀道、圓墩圍、大壩街、圓墩圍、海盛路、大涌道、迴旋處、大涌道及海盛路。

行車時間表

興盛臨時房屋區開	班次(分)
早上 7 時——晚上 10 時	15/20

收費表

單程每位一元七角

行程時間 25 分(來回程)

新界綠色專線小巴路線第 302 號

路程——25 公里(來回程)

豪景花園往葵興(循環綫)：途經龍如路、青山公路、沙咀道、德士古道、荃富街、關門口街、青山公路、葵涌道、葵富路、興芳路、葵安道、葵涌道、青山公路、關門口街、沙咀道、青山公路及龍如路。

行車時間表

豪景花園開

班次(分)

上午7時——晚上10時

12/20

收費表

單程每位五元五角

分段收費：

豪景花園往沙咀道(好景戲院)——\$3.00

沙咀道(好景戲院)往葵芳——\$2.50

葵芳往沙咀道(好景戲院)——\$2.50

沙咀道(好景戲院)往豪景花園——\$2.50

行程時間55分(來回程)

新界綠色專線小巴路線第401號

路程——7.3公里

青衣碼頭往石蔭：途經青衣碼頭、楓樹窩路、青敬路、長安邨、担杆山道、迴旋處、青荃路、德士古道迴旋處、德士古道、馬頭壩道、聯仁街、關門口街、青山公路、和宜合道、大隴街、大白田街、童子街、石蔭路、石宜路、和宜合道及石蔭路。

石蔭往青衣碼頭：途經石蔭路、石宜路、和宜合道、青山公路、關門口街、聯仁街、馬頭壩道、德士古道、迴旋處、青荃路、迴旋處、長安邨、担杆山道、迴旋處、楓樹窩路及青衣碼頭。

行車時間表

青衣碼頭開

石蔭開

班次(分)

上午6時30分——晚上10時

上午6時30分——晚上10時

12/20

收費表

來		往	
段數		段數	
	青衣碼頭		石蔭
1	\$3.50 德士古道	1	\$3.00 德士古道
2	\$3.50 \$3.00 石蔭	2	\$3.50 \$3.50 青衣碼頭

行程時間25分

新界綠色專線小巴路線第 402S 號
(通宵服務)

路程——6.9 公里

長亨往荃灣(眾安街)：途經寮肚路、青衣西路、楓樹窩路、青葉街、青綠街、青敬路、迴旋處、楓樹窩路、青衣碼頭、楓樹窩路、迴旋處、長安邨、担杆山路、迴旋處、青荃路、德士古道迴旋處、德士古道、馬頭壩道、聯仁街、關門口街、青山公路及眾安街。

荃灣(眾安街)往長亨：途經眾安街、海壩街、川龍街、沙咀道、聯仁街、馬頭壩道、德士古道、德士古道迴旋處、青荃路、迴旋處、長安邨、担杆山道、迴旋處、楓樹窩路、青綠街、青葉街、青敬路、楓樹窩路、青衣碼頭、楓樹窩路、青衣西路及寮肚路。

行車時間表

長亨開	荃灣(眾安街)開	班次(分)
晚上 11 時 30 分——上午 6 時	晚上 11 時 30 分——上午 6 時	12/20

收費表

	往		來
長亨		眾安街	
\$4.00 德士古道		\$4.00 長安	
\$4.00 \$3.00 長安街		\$4.00 \$3.00 長亨	

行程時間 25 分

新界綠色專線小巴路線第 481 號

路程——14.1 公里

火炭(山尾街)往荃灣市中心：途經山尾街、火炭路、大埔公路、(沙田正街、白鶴汀街、大埔公路、美田道、大埔公路)*、城門隧道公路、城門隧道、象鼻山道、荃錦交匯處、蕙荃道、廟崗街、城門路、西樓角路、大河道、荃灣街市街、川龍街、兆和街、眾安街及荃灣街市街。

荃灣市中心往火炭(山尾街)：途經荃灣街市街、大河道、沙咀道、圓墩圍、大河道、西樓角路、蕙荃道、荃錦交匯處、象鼻山道、城門隧道、城門隧道公路、大埔公路、(美田道、大埔公路、沙田正街、白鶴汀街、獅子山隧道公路、大涌橋道)*火炭路、桂地街及山尾街。

* 將加開額外班次，途往沙田市中心，每 20 分鐘一班。服務時間為星期一至六上午 10 時至下午 4 時，星期日及法定公眾假期上午 7 時至晚上 7 時。

行車時間表

火炭(山尾街)開	荃灣市中心開	班次(分)
上午 7 時——晚上 8 時	上午 7 時——晚上 7 時 50 分	7/20

收費表

	往		來
火炭(山尾街)		單程每位 5.50	
\$5.50	西樓角路		
\$5.50	\$1.00	荃灣街市街	
行程時間 20 分			

新界綠色專線小巴路線第 482 號

路程——13.4 公里

沙田市中心往荃灣市中心：途經担杆莆街、沙田正街、橫壘街、源禾路、沙田鄉事委員會路、大埔公路、城門隧道公路、城門隧道、象鼻山道、荃錦交匯處、蕙荃道、廟崗街、城門路、西樓角路、大河道、荃灣街市街、川龍街、兆和街、眾安街及荃灣街市街。

荃灣市中心往沙田市中心：途經荃灣街市街、川龍街、兆和街、眾安街、楊屋道、古坑道、沙咀道、大河道、西樓角路、蕙荃道、荃錦交匯處、象鼻山道、城門隧道、城門隧道公路、大埔公路、沙田鄉事會路、源禾路及担杆莆街。

行車時間表

沙田市中心開	荃灣市中心開	班次(分)
晚上 11 時 30 分——翌日早上 6 時	晚上 11 時 30 分——翌日早上 6 時	30

收費表

單程每位八元

行車時間 20 分

新界綠色專線小巴路線第 601 號

路程——5 公里

元朗(鳳翔路)往北圍村：途經鳳翔路、青山公路(元朗段)、元朗安樂路、元朗太祥街、谷亭街、青山公路(元朗段)、朗日路、青山公路(元朗段)、錦田路及往北圍村未命名道路。

北圍村往元朗(鳳翔路)：途經往北圍村的未命名道路、錦田路、青山公路(元朗段)、大棠路、合益路及鳳翔路。

行車時間表

元朗(鳳翔路)開	北圍村開	班次(分)
上午 6 時——晚上 8 時 30 分	上午 6 時 50 分——晚上 8 時 45 分	15/20

收費表

來		往	
北圍村		元朗(鳳翔路)	
\$2.50	錦田路 / 往北圍村通路交界處	\$2.50	錦田路 / 往北圍村通路交界處
\$3.00	\$2.50 元朗(鳳翔路)	\$3.00	\$2.50 北圍村

行程時間 20 分

新界綠色專線小巴路線第 602 號

路程——6.5 公里

元朗(鳳翔路)往大江埔：途經鳳翔路、青山公路(元朗段)、元朗安樂路、元朗太祥街、谷亭街、青山公路(元朗段)、朗日路、青山公路(元朗段)、錦田路及往大江埔的未命名通路。

大江埔往元朗(鳳翔路)：途經往大江埔的未命名通路、錦田路、青山公路(元朗段)、大棠路、合益路及鳳翔路。

行車時間表

元朗(鳳翔路)開	大江埔開	班次(分)
上午 6 時——晚上 8 時 35 分	上午 6 時 20 分——晚上 8 時 50 分	20/25

收費表

來		往	
大江埔		元朗(鳳翔路)	
\$2.50	錦田路與通往大江埔的通路交界處	\$2.50	錦田路與通往大江埔的通路交界處
\$3.00	\$2.50 元朗(鳳翔路)	\$3.00	\$2.50 大江埔

行程時間 23 分

新界綠色專線小巴路線第 603 號

路程——5.2 公里

元朗(鳳翔路)往逢吉鄉：途經鳳翔路、青山公路(元朗段)、元朗安樂路、元朗太祥街、谷亭街、青山公路(元朗段)、朗日路、青山公路(元朗段)、青山公路及逢吉鄉路。

逢吉鄉路往元朗(鳳翔路)：途經逢吉鄉路、青山公路、青山公路(元朗段)、大棠路、合益路及鳳翔路。

行車時間表

元朗(鳳翔路)開	逢吉鄉開	班次(分)
上午 6 時——晚上 8 時 25 分	上午 6 時 15 分——晚上 8 時 40 分	20/25

收費表

		來			往
逢吉鄉			元朗(鳳翔路)		
\$2.50	逢吉鄉路 / 青山公路交界處		\$2.50	逢吉鄉路 / 青山公路交界處	
\$3.00	\$2.50	元朗(鳳翔路)	\$3.00	\$2.50	逢吉鄉

行程時間 20 分

新界綠色專線小巴路線第 604 號

路程——3 公里

元朗(鳳翔路)往山下村：途經鳳翔路、合益路、大棠路、教育路、元朗體育路、馬田路、公園南路及山下路。

山下村往元朗(鳳翔路)：途經山下路、公園南路、馬田路、元朗體育路、教育路、大棠路、合益路及鳳翔路。

行車時間表

元朗(鳳翔路)開	山下村開	班次(分)
上午 6 時——晚上 8 時 30 分	上午 6 時——晚上 8 時 40 分	15/30

收費表

		來			往
山下村			元朗(鳳翔路)		
\$2.00	公園南路		\$2.00	公園南路	
\$2.00	\$1.50	元朗(鳳翔路)	\$2.00	\$1.50	山下村

行程時間 10 分

新界綠色專線小巴路線第 605 號

路程——7 公里

麒麟村往上水(7B 區)：途經往麒麟村的未命名通路、青山公路、白石凹交匯處、青山公路、上水迴旋處、寶石湖路、鄉政路、新豐路、龍琛路及 D5 路。

上水(7B 區)往麒麟村：途經 D5 路、新豐路、鄉政路、寶石湖路、上水迴旋處、青山公路、白石凹交匯處、青山公路及往麒麟村的未命名通路。

行車時間表

麒麟村開	上水(7B區)開	班次(分)
上午6時30分——晚上8時10分	上午6時30分——晚上8時10分	20/25

收費表

來		往	
麒麟村		上水(7B區)	
\$2.50	青山公路	\$2.50	青山公路
\$3.50	\$2.50 上水(7B區)開	\$3.50	\$2.50 麒麟村

行程時間 20 分

新界綠色專線小巴路線第 606S 號
(通宵服務)

路程——40 公里

元朗(鳳翔路)往尖沙咀東(麼地道)：途經鳳翔路、青山公路、屯門公路、荃灣路、葵涌道、長沙灣道、彌敦道、梳士巴利道、科學館道及麼地道。

尖沙咀東(麼地道)往元朗(鳳翔路)：途經麼地道、漆咸道南、梳士巴利道、彌敦道、長沙灣道、葵涌道、荃灣路、屯門公路、青山公路、朗日路、元朗輕鐵交匯處的未命名道路、青山公路及鳳翔路。

行車時間表

元朗(鳳翔路)開	尖東(麼地道)開	班次(分)
午夜12時——上午5時	午夜12時——上午5時	10

收費表

來		往	
元朗(鳳翔路)		單程每位 12 元	
\$5.00	屯門		
\$8.00	\$8.00 旺角		
\$12.00	\$12.00 \$5.00 尖東(麼地道)		

行程時間 60 分

新界綠色專線小巴路線第 801 號

路程——14.7 公里

耀安往火炭(山尾街)(循環綫)：途經耀安邨通路、恆康街、馬鞍山道、大涌橋路、火炭路、桂地街、黃竹洋街、穗禾路、山尾街、火炭路、大涌橋路、馬鞍山道、恆康街及耀安邨通路。

行車時間表

耀安邨開	班次(分)
上午 7 時——晚上 8 時	12/20

收費表

單程每位 5 元

行程時間 40 分

「天星」小輪過海渡輪服務

尖沙咀往愛丁堡廣場

航程——1.5 公里

航行時間表

尖沙咀開	愛丁堡廣場開	班次(分)
星期一至星期六 (公眾假期除外)		
上午 6 時 30 分——晚上 11 時 30 分	上午 6 時 30 分——晚上 11 時 30 分	3/10
星期日及公眾假期		
上午 6 時 30 分——晚上 11 時 30 分	上午 6 時 30 分——晚上 11 時 30 分	5/10

可調整班次以應付乘客需求

收費表

上層：\$1.20 (成人)
 80¢ (12 歲以下小童)
 3 歲以下由成人陪同之小童——免費
 下層：\$1.00 (成人及小童)
 3 歲以下由成人陪同之小童——免費
 月票 \$60.00

六十五歲或以上乘客——免費

航程時間 6 分

愛丁堡廣場往紅磡

航程——3.7 公里

航行時間表

愛丁堡廣場開	紅磡開	班次(分)
星期一至星期六 (公眾假期除外)		
上午 7 時——晚上 7 時 20 分	上午 7 時——晚上 7 時 20 分	12/20
星期日及公眾假期		
上午 7 時——晚上 7 時 20 分	上午 7 時——晚上 7 時 40 分	20

可加開班次以應付乘客需求

收費表

上層：\$1.50 (成人)
 80¢ (12歲以下小童)
 3歲以下由成人陪同之小童——免費

下層：\$1.20 (成人及小童)
 3歲以下由成人陪同之小童——免費

六十五歲或以上乘客——免費

航程時間 15 分

灣仔往尖沙咀

航程——1.9 公里

航行時間表

灣仔開	尖沙咀開	班次(分)
	星期一至星期六 (公眾假期除外)	
上午 7 時 30 分——晚上 11 時	上午 7 時 30 分——晚上 10 時 50 分	12/20
	星期日及公眾假期	
上午 7 時 40 分——晚上 11 時	上午 7 時 30 分——晚上 10 時 50 分	20

可調整班次以應付乘客需求

收費表

上層 成人——\$1.20
 小童——80¢
 3歲以下由成人陪同之小童——免費

下層 成人或小童——\$1.20
 3歲以下由成人陪同之小童——免費
 月票——\$60.00

六十五歲或以上乘客——免費

航程時間 7 分

油蔴地小輪過汽車渡輪服務

中環往佐敦道
(提供汽車渡輪服務)

航程——2.4 公里

航行時間表

中環開	佐敦道開	班次(分)
	星期一至星期日 (公眾假期包括在內)	
上午 7 時 30 分——晚上 8 時	上午 7 時——晚上 8 時	15

收費表

私家車或的士	\$7.50*
電單車(附設或不附設單輪側車)	\$4.00*
小型巴士	\$13.00*
巴士	\$13.00*
認可車輛總重不逾 5.31 公噸(或最高總重量 104.3 英担)的貨車	\$12.00†
認可車輛總重逾 5.31 公噸(或最高總重量 104.3 英担)但不逾 12.73 公噸(或最高總重量 250 英担)的貨車	\$18.00†
認可車輛總重逾 12.73 公噸(或最高總重量 250 英担)而車長不逾 11 米的貨車(掛接式車輛或硬式車輛)	\$24.00†
長逾 11 米的掛接式車輛或硬式車輛	\$120.00†

* 包括乘客

† 包括乘客及貨物

附加費——

(i) 突出貨物	突出貨物每突出 1.2 米收 \$20.00
(ii) 拖拉着另一車輛的車輛	每輛車須付其所屬車輛類別的規定船費
(iii) 拖拉着拖架的車輛(不包括掛接式車輛)	拖拉的車輛須付其所屬車輛類別的規定船費，而拖架船費則為 \$20.00

航程時間 15 分

北角往九龍城
(只提供汽車渡輪服務)

航程——2.8 公里

航行時間表

北角開	九龍城開	班次(分)
	星期一至星期六 (公眾假期除外)	
上午 7 時——晚上 7 時 40 分	上午 7 時——晚上 7 時 40 分	12/20

收費表

私家車或的士	\$7.50*
電單車(附設或不附設單輪側車)	\$4.00*
小型巴士	\$13.00*
巴士	\$13.00*
認可車輛總重不逾 5.31 公噸(或最高總重量 104.3 英担)的貨車	\$12.00†
認可車輛總重逾 5.31 公噸(或最高總重量 104.3 英担)但不逾 12.73 公噸(或最高總重量 250 英担)的貨車	\$18.00†
認可車輛總重逾 12.73 公噸(或最高總重量 250 英担)而車長不逾 11 米的貨車(掛接式車輛或硬式車輛)	\$24.00†
長逾 11 米的掛接式車輛或硬式車輛	\$120.00

* 包括乘客

† 包括乘客及貨物

附加費——

(i) 突出貨物	突出貨物每突出 1.2 米收 \$20.00
(ii) 拖拉着另一車輛的車輛	每輛車須付其所屬車輛類別的規定船費
(iii) 拖拉着拖架的車輛(不包括掛接式車輛)	拖拉的車輛須付其所屬車輛類別的規定船費，而拖架船費則為 \$20.00

航程時間 11 分

油蔴地小輪過海汽車 / 乘客渡輪服務

中環往佐敦道
(乘客及汽車渡輪服務)

航程——2.4 公里

航行時間表

中環開	佐敦道開	班次(分)
星期一至星期日 (公眾假期包括在內)		
上午 6 時 15 分——午夜 12 時	上午 6 時 15 分——午夜 12 時	12/20

收費表

(a) 乘客

普通客位：成人——\$3.30

十二歲以下小童或傷殘人士——\$1.60

三歲以下由成人陪同的小童——免費

豪華客位：成人——\$4.80

十二歲以下小童或傷殘人士——\$3.00

三歲以下由成人陪同的小童——免費

六十五歲或以上乘客——星期一至五上午 10 時至下午 4 時普通客位半價(公眾假期除外)

月票：\$135(只適用於普通客位)

貨運費用：每 60 公斤或 0.12 立方米收費 \$12.00

(b) 汽車

私家車或的士	\$7.50*
電單車(附設或不附設單輪側車)	\$4.00*
小型巴士	\$13.00*
巴士	\$13.00*
認可車輛總重不逾 5.31 公噸(或最高總重量 104.3 英担)的貨車	\$12.00†
認可車輛總重逾 5.31 公噸(或最高總重量 104.3 英担)但不逾 12.73 公噸(或最高總重量 250 英担)的貨車	\$18.00†
認可車輛總重逾 12.73 公噸(或最高總重量 250 英担)而車長不逾 11 米的貨車(掛接式車輛或硬式車輛)	\$24.00†
長逾 11 米的掛接式車輛或硬式車輛	\$120.00†

* 包括乘客

† 包括乘客及貨物

附加費——

(i) 突出貨物	突出貨物每突出 1.2 米收 \$20.00
(ii) 拖拉着另一車輛的車輛	每輛車須付其所屬車輛類別的規定船費
(iii) 拖拉着拖架的車輛(不包括掛接式車輛)	拖拉的車輛須付其所屬車輛類別的規定船費，而拖架船費則為 \$20.00

航程時間 12 分

油蔴地小輪過海乘客渡輪服務

北角往紅磡

航程——1.6 公里

航行時間表

北角開	紅磡開	班次(分)
	星期一至星期日 (公眾假期包括在內)	
上午 6 時 03 分	——	——
上午 6 時 20 分——晚上 10 時 40 分	上午 6 時 15 分——晚上 10 時 15 分	20
——	晚上 10 時 45 分	——

收費表

普通客位：成人——\$3.30
十二歲以下小童或傷殘人士——\$1.60
三歲以下由成人陪同的小童——免費

豪華客位：成人——\$4.80

十二歲以下小童或傷殘人士——\$3.00

三歲以下由成人陪同的小童——免費

六十五歲或以上乘客——星期一至五上午10時至下午4時普通客位半價(公眾假期除外)

月票：\$135(只適用於普通客位)

貨運費用：每60公斤或0.12立方米收費\$12.00

航程時間7分

北角往九龍城

航程——2.8公里

航行時間表

九龍城開

北角開

班次(分)

星期一至星期日
(公眾假期包括在內)

上午6時05分——晚上10時25分

上午6時10分——晚上10時30分

20

收費表

普通客位：成人——\$3.30

十二歲以下小童或傷殘人士——\$1.60

三歲以下由成人陪同的小童——免費

豪華客位：成人——\$4.80

十二歲以下小童或傷殘人士——\$3.00

三歲以下由成人陪同的小童——免費

六十五歲或以上乘客——星期一至五上午10時至下午4時普通客位半價(公眾假期除外)

月票：\$135(只適用於普通客位)

貨運費用：每60公斤或0.12立方米收費\$12.00

航程時間11分

北角往觀塘

航程——3.7公里

航行時間表

北角開

觀塘開

班次(分)

星期一至星期日
(公眾假期包括在內)

上午6時08分——晚上11時38分
午夜12時

上午6時——午夜12時
——

15
—

收費表

普通客位：成人——\$3.30

十二歲以下小童或傷殘人士——\$1.60

三歲以下由成人陪同的小童——免費

豪華客位：成人——\$4.80

十二歲以下小童或傷殘人士——\$3.00

三歲以下由成人陪同的小童——免費

六十五歲或以上乘客——星期一至五上午10時至下午4時普通客位半價(公眾假期除外)

月票：\$135(只適用於普通客位)

貨運費用：每60公斤或0.12立方米收費\$12.00

航程時間18分

灣仔往紅磡

航程——2.6公里

航行時間表

灣仔開

紅磡開

班次(分)

星期一至星期五
(公眾假期除外)

上午6時30分——晚上9時50分

上午6時30分——晚上9時50分

15/20

星期六
(公眾假期除外)

上午6時30分——晚上9時30分

上午6時30分——晚上9時45分

15/30

收費表

普通客位：成人——\$3.30

十二歲以下小童或傷殘人士——\$1.60

三歲以下由成人陪同的小童——免費

豪華客位：成人——\$4.80

十二歲以下小童或傷殘人士——\$3.00

三歲以下由成人陪同的小童——免費

六十五歲或以上乘客——星期一至五上午10時至下午4時普通客位半價(公眾假期除外)

月票：\$135(只適用於普通客位)

貨運費用：每60公斤或0.12立方米收費\$12.00

航程時間10.5分

尖沙咀(東)往中環(愛丁堡廣場)
(飛翔船服務)

航程——2.6 公里

航行時間表

尖沙咀(東)開	中環(愛丁堡廣場)開	班次(分)
星期一至星期日 (公眾假期照常服務)		
上午 8 時——晚上 8 時	上午 8 時 10 分——晚上 8 時 10 分	20

收費表

成人及小童——\$4.00

一歲以下由成人陪同的小童——免費

不運載貨物

航程時間 6 分

油蔴地新市鎮渡輪服務

中環經青衣往荃灣
(普通渡輪及飛翔船服務)

航程——10.9 公里

飛翔船服務

航行時間表

中環開	荃灣開	班次(分)
星期一至星期五 (公眾假期除外)		
上午 7 時 10 分——下午 6 時 50 分	上午 7 時 10 分——下午 6 時 50 分	20
星期六、星期日及公眾假期		
上午 7 時 20 分——下午 6 時 20 分	上午 7 時 20 分——下午 6 時	20

* 晚間服務可按日落時間予以取消或調整

普通渡輪服務

荃灣開

青衣開

中環開

灣仔開

星期一至六(公眾假期除外)

	# 上午7時45分	————>	* 上午8時20分	
上午7時50分	————>	上午8時	————>	上午8時40分
上午8時05分	————>	上午8時15分	————>	* 上午8時50分
上午8時15分	————>	上午8時25分	————>	* 上午9時05分
上午9時25分	————>	上午9時35分	————>	* 上午9時10分
@ 下午6時20分	————>		————>	* 上午10時05分
* 下午6時20分	←————	下午6時10分	←————	下午6時50分
* 晚上7時05分	←————	下午6時55分	←————	下午5時35分 @
* 晚上7時45分	←————	晚上7時35分	←————	下午6時20分 @
				晚上7時 @

由青衣開出的直船班次

* 到達時間

@ 星期一至五(公眾假期除外)

收費表

飛翔船：

成人或小童——\$7.50

一歲以下由成人陪同的小童——免費

不運載貨物

優惠票價

星期一至星期五(公眾假期除外)上午十時至三時五十九分

成人及小童——\$6.00

普通渡輪：

成人——\$5.00

十二歲以下的小童——\$2.50

三歲以下由成人陪同的小童——免費

不運載貨物

航程時間

飛翔船：17分

雙層渡輪或水上巴士：32-43分

屯門往中環
(普通渡輪及飛翔船服務)

航程——25.9 公里

飛翔船服務

航行時間表

屯門開	中環開	班次(分)
	星期一至星期六 (公眾假期除外)	
上午6時30分——晚上7時40分	上午6時45分——晚上8時30分	5/20

屯門開	中環開	班次(分)
	星期日及公眾假期	
上午6時55分——晚上7時40分	上午7時——晚上8時30分	15/20

傍晚服務可按日落時間予以取消或調整

普通渡輪服務

屯門開	中環開	灣仔開	尖沙咀開
星期一至星期六(公眾假期除外)			
上午7時30分	————> 上午8時30分		
上午7時40分	————> 上午8時40分	————> # 上午8時50分	
上午7時50分	————>		# 上午8時50分
	** 晚上6時05分		
	** 晚上6時30分		
	** 晚上8時45分		

** 星期一至五(公眾假期除外)

估計到達時間

收費表

飛翔船

成人及小童——\$15.00

一歲以下由成人陪同的小童——免費

不運載貨物

優惠票價

成人——\$12.00

(星期一至星期五(公眾假期除外)上午十時至下午三時五十九分)

十二歲以下的小童——\$9.00

(星期一至星期五上午六時三十分至上午九時三十分由屯門開至中環服務除外)

普通渡輪

成人——\$10.50

十二歲以下的小童——\$5.00

三歲以下由成人陪同的小童——免費

不運載貨物

航程時間 38 分

飛翔船：35 分

雙層渡輪：屯門——中環：60 分

屯門——中環——灣仔：70 分

屯門——尖沙咀：60 分

油蔴地小輪港外線渡輪服務

中環往長洲

(普通渡輪及飛翔船服務)

航程——19.1 公里

航行時間表

中環開

長洲開

星期一至星期六

(公眾假期除外)

上午 6 時 25 分	** 上午 5 時 35 分
上午 7 時 30 分	上午 6 時
上午 8 時	上午 6 時 40 分
上午 9 時	上午 7 時 25 分
† 上午 9 時	上午 7 時 45 分
上午 10 時	上午 8 時
† 上午 10 時 15 分	上午 8 時 40 分
上午 11 時	上午 9 時 15 分
正午 12 時	† 上午 9 時 40 分
† 下午 12 時 15 分	上午 10 時 15 分
下午 1 時	† 上午 10 時 50 分
下午 2 時	上午 11 時 15 分
† 下午 2 時 15 分	下午 12 時 15 分
下午 3 時	† 下午 12 時 50 分
† 下午 4 時 10 分	下午 1 時 15 分
下午 4 時 15 分	下午 2 時 15 分
下午 5 時 15 分	† 下午 2 時 50 分
下午 5 時 45 分	下午 3 時 15 分
下午 6 時 20 分	下午 4 時 15 分
下午 6 時 45 分	† 下午 4 時 50 分
晚上 7 時 30 分	下午 5 時 20 分
晚上 8 時 15 分	下午 6 時 20 分
晚上 9 時 30 分	晚上 7 時
晚上 10 時 30 分	晚上 7 時 45 分
晚上 11 時 30 分	晚上 8 時 30 分
*** 零時 30 分	晚上 9 時 30 分
	晚上 10 時 30 分
	*** 晚上 11 時 30 分

中環開

長洲開

星期日及公眾假期

上午6時25分	** 上午5時35分
上午7時30分	上午6時
上午8時40分	上午6時40分
* 上午9時15分	上午7時30分
上午10時	上午8時45分
* 上午10時45分	上午10時
上午11時15分	上午11時15分
* 正午12時	* 下午12時10分
下午12時30分	下午12時30分
下午1時20分	* 下午1時20分
下午2時	下午1時45分
下午3時	* 下午2時45分
下午4時30分	下午3時15分
下午5時45分	* 下午4時
* 下午6時25分	下午4時30分
晚上7時	* 下午5時15分
晚上8時20分	下午5時40分
晚上9時30分	下午6時50分
晚上10時30分	* 晚上8時
晚上11時30分	晚上8時20分
	晚上9時30分
	晚上10時30分

* 倘有需要，可加開航班以應付假日乘客需要

** 經梅窩及坪洲

† 飛翔船服務

*** 只於星期六提供服務(不運載貨物)

收費表

普通客位：

	星期一至星期五 (公眾假期除外)	星期六、星期日 及公眾假期
成人	\$7.00	\$12.00
小童	\$3.50	\$6.00

豪華客位：

	星期一至五 (公眾假期除外)	星期六、星期日 及公眾假期
成人	\$12.00	\$23.00
十二歲以下的小童	\$12.00	\$13.00

三歲以下由成人陪同的小童——免費

六十五歲或以上乘客——星期一至五上午10時至下午4時，普通客位半價(公眾假期除外)

月票：\$285(只適用於普通客位)

貨運費用：每 50 公斤或 0.1 立方米收費 \$6.00

飛翔船：成人及小童——\$16.00

一歲以下由成人陪同的小童——免費

月票不適用

不運載貨物

航程時間

60分(雙層 / 三層渡輪或水上巴士)

35分(飛翔船)

中環往索罟灣(南丫島)

航程——14.1 公里

航行時間表

中環開

索罟灣開

星期一至星期六
(公眾假期除外)

上午 8 時

上午 6 時 50 分

上午 10 時

上午 9 時

下午 2 時 30 分

上午 11 時

下午 4 時 15 分

下午 3 時 30 分

晚上 7 時 10 分

下午 5 時 20 分

晚上 9 時

晚上 8 時 05 分

晚上 11 時

晚上 10 時

星期日及公眾假期

上午 7 時 30 分

上午 8 時 20 分

上午 9 時 15 分

上午 10 時 05 分

上午 11 時

正午 12 時

下午 1 時

下午 2 時

下午 3 時

下午 4 時

下午 4 時 50 分

下午 5 時 45 分

下午 6 時 35 分

晚上 7 時 30 分

晚上 9 時

晚上 10 時

晚上 11 時

收費表

普通客位：

	星期一至星期五 (公眾假期除外)	星期六、星期日 及公眾假期
成人	\$6.50	\$8.50
十二歲以下小童	\$3.20	\$4.50

豪華客位：

	星期一至五 (公眾假期除外)	星期六、星期日 及公眾假期
成人	\$12.00	\$23.00
十二歲以下的小童	\$12.00	\$13.00

三歲以下由成人陪同的小童——免費

六十五歲或以上乘客——星期一至五上午10時至下午4時，普通客位半價(公眾假期除外)

月票：\$285(只適用於普通客位)

貨運費用：每50公斤或0.1立方米收費\$5.00

航程時間50分

中環往榕樹灣(南丫島)

航程——11.7公里

航行時間表

中環開	榕樹灣開
星期一至星期六 (公眾假期除外)	
上午6時50分	上午6時25分
上午8時35分	上午7時45分
上午10時30分	上午9時30分
正午12時	上午11時30分
下午12時50分	下午12時50分
下午2時	下午1時40分
下午3時50分	下午3時
*下午4時35分	下午4時40分
下午5時30分	*下午5時20分
下午6時40分	下午6時20分
晚上8時20分	晚上7時30分
晚上9時50分	晚上9時05分
晚上11時20分	晚上10時35分
**零時30分	

星期日及公眾假期

上午8時15分	上午6時50分
上午9時45分	上午9時
上午11時15分	上午10時30分
下午12時45分	正午12時
下午2時15分	下午1時30分
下午3時45分	下午3時

中環開

榕樹灣開

星期日及公眾假期

下午 5 時 15 分
晚上 7 時
晚上 9 時 30 分
晚上 11 時 20 分

下午 4 時 30 分
下午 6 時
晚上 8 時
晚上 10 時 35 分

* 星期一至星期五(公眾假期除外)

** 只於星期六提供服務(不運載貨物)

收費表

普通客位：

	星期一至星期五 (公眾假期除外)	星期六、星期日 及公眾假期
成人	\$6.50	\$8.50
十二歲以下小童	\$3.20	\$4.50

豪華客位：

	星期一至星期五 (公眾假期除外)	星期六、星期日 及公眾假期
成人	\$12.00	\$23.00
十二歲以下的小童	\$12.00	\$13.00

三歲以下由成人陪同的小童——免費

六十五歲或以上乘客——星期一至五上午 10 時至下午 4 時，普通客位半價(公眾假期除外)

月票：\$285(只適用於普通客位)

貨運費用：每 50 公斤或 0.1 立方米收費 \$5.00

航程時間 42 分

中環經坪洲往梅窩
(普通渡輪及飛翔船服務)

航程——中環至梅窩(直航)：17.6 公里
(經坪洲)：19.5 公里

航行時間表

中環開	梅窩開
	星期一至星期六 (公眾假期除外)
* 上午 7 時 上午 8 時 30 分 上午 9 時 30 分	* 上午 6 時 10 分 上午 7 時 上午 7 時 15 分

中環開

梅窩開

星期一至星期六
(公眾假期除外)

# 上午9時40分	上午8時30分
上午10時30分	上午9時30分
# 上午11時20分	# 上午10時20分
上午11時30分	上午10時30分
下午12時30分	上午11時30分
下午1時30分	# 下午12時10分
** 下午2時	下午12時30分
# 下午2時25分	下午1時30分
下午2時30分	下午2時30分
** 下午3時	# 下午3時10分
下午3時30分	下午3時30分
# 下午4時25分	下午4時30分
下午4時30分	# 下午5時10分
下午5時30分	下午5時30分
下午6時30分	下午6時30分
晚上7時30分	晚上7時30分
晚上8時30分	* 晚上9時
* 晚上9時	* 晚上10時
* 晚上10時	*** 晚上11時10分
* 晚上11時15分	
*** 零時20分	

* 經坪洲

† 直航

** 如有需要，加開直航班次往梅窩，以應付假日乘客需求。

*** 只在星期六提供經坪洲服務(不運載貨物)

只於星期一至星期五開出經坪洲的飛翔船航班。

星期日及公眾假期

(直航班次來往中環與梅窩，有*號者除外，有*號者表示經坪洲)

* 上午7時	* 上午6時10分
† 上午8時	* 上午7時
上午8時30分	* 上午8時15分
† 上午9時	上午9時30分
上午9時30分	上午10時30分
† 上午10時	上午11時30分
上午10時30分	下午12時30分
† 上午11時	下午1時30分
上午11時30分	下午2時30分
下午12時30分	† 下午3時
下午1時30分	下午3時30分

中環開

梅窩開

星期日及公眾假期

下午2時30分	†下午4時
下午3時30分	下午4時30分
下午4時30分	†下午5時
下午5時30分	下午5時30分
下午6時30分	†下午6時
*晚上7時45分	下午6時30分
*晚上8時50分	晚上7時30分
*晚上10時	*晚上9時
*晚上11時15分	*晚上10時10分

†如有需要，加開航班以應付假日乘客需求。

收費表

普通客位：

	星期一至星期五 (公眾假期除外)	星期六、星期日 及公眾假期
中環往梅窩	\$7.00 (\$3.50)	\$12.00 (\$6.00)
中環往坪洲	\$6.50 (\$3.20)	\$11.00 (\$5.50)

豪華客位：

	週日(星期六下午 及公眾假期除外)	星期六下午、星期日 及公眾假期
成人	\$10.00	\$18.00
十二歲以下的小童	\$10.00	\$11.00

小童——票價載於括弧內

三歲以下由成人陪同的小童——免費

六十五歲或以上乘客——星期一至五上午10時至下午4時，普通客位半價(公眾假期除外)

月票：\$285(只適用於普通客位)

貨運費用：(每50公斤或0.1立方米的收費)

中環往梅窩：\$6.00

中環往坪洲：\$5.00

飛翔船：成人及小童——\$16.00

一歲以下由成人陪同的小童——免費

月票不適用

不運載貨物

航程時間

中環往梅窩(經坪洲)	71分
(直航)	60分
飛翔船——中環往坪洲	25分
坪洲往梅窩	10分

中環往坪洲

航程——14.3 公里

普通渡輪及飛翔船服務

航行時間表

中環開	坪洲開
星期一至六 (公眾假期除外)	
上午7時	上午6時35分
上午8時15分	上午7時15分
上午9時15分	上午7時40分
@上午9時40分	上午8時15分
上午10時15分	上午9時15分
@上午11時20分	上午10時15分
上午11時15分	@上午10時30分
下午12時15分	上午11時15分
下午1時15分	下午12時15分
下午2時15分	@下午12時20分
@下午2時25分	下午1時15分
下午3時15分	下午2時15分
下午4時15分	下午3時15分
@下午4時25分	@下午3時20分
下午5時15分	下午4時15分
晚上6時15分	下午5時15分
晚上7時15分	@下午5時20分
晚上8時15分	晚上6時15分
晚上9時	晚上7時15分
晚上10時	晚上8時15分
晚上11時15分	晚上9時20分
***晚上12時20分	晚上10時20分
	***晚上11時30分

** 只於星期六加開航班(不載貨物)

@ 只於星期一至五提供飛翔船服務

星期日及公眾假期

上午7時	上午6時35分
上午9時	上午7時20分
上午10時15分	上午8時35分
上午11時15分	上午10時15分
下午12時15分	上午11時15分
下午1時15分	下午12時15分
下午2時15分	下午1時15分

中環開

坪洲開

星期日及公眾假期

下午3時15分
 下午4時15分
 下午5時15分
 下午6時15分
 晚上7時15分
 晚上7時45分
 晚上8時50分
 晚上10時
 晚上11時15分

下午2時15分
 下午3時15分
 下午4時15分
 下午5時15分
 下午6時15分
 晚上7時15分
 晚上8時15分
 晚上9時20分
 晚上10時20分

收費表

普通客位：

	星期一至星期五 (公眾假期除外)	星期六、星期日 及公眾假期
成人	\$6.50	\$11.00
十二歲以下小童	\$3.20	\$ 5.50

豪華客位：

	星期一至星期五 (公眾假期除外)	星期六、星期日 及公眾假期
成人	\$12.00	\$23.00
十二歲以下的小童	\$12.00	\$13.00

三歲以下由成人陪同的小童——免費

六十五歲或以上乘客——星期一至五上午10時至下午4時，普通客位半價(公眾假期除外)

月票：\$285(只適用於普通客位)

貨運費用：每50公斤或0.1立方米收費\$5.00

飛翔船：

成人及小童——\$16.00

一歲以下由成人陪同的小童——免費

月票不適用

不運載貨物

航程時間

雙層 / 三層渡輪或水上巴士：50分

飛翔船：25分

坪洲——梅窩——芝麻灣——長洲

坪洲往長洲——18.2 公里

航行時間表

坪洲開

梅窩開

芝麻灣開

長洲開

星期一至星期六(公眾假期除外)

	←—— 上午6時10分	←—— 上午5時35分
上午5時40分	——→ 上午6時05分	——→ 上午6時25分
上午7時45分	——→	
	←—— 上午7時50分	←—— 上午7時30分
上午8時15分	——→ 上午8時40分	——→ 上午9時
	←—— 上午10時20分	←—— 上午10時
上午10時45分	——→ 上午11時10分	——→ 上午11時30分
	←—— 下午12時50分	←—— 上午12時30分
下午1時20分	——→ 下午1時40分	——→ 下午2時
	←——	←—— 下午2時35分
下午3時20分	——→ 下午3時45分	——→ 下午4時05分
	←—— 下午3時45分	
	←—— 下午5時20分	←—— 下午5時
下午5時45分	——→ 下午6時05分	——→
	←—— 晚上7時25分	←—— 晚上7時05分
晚上7時50分	——→ 晚上8時10分	——→ 晚上8時30分
晚上8時30分	——→	
	←—— 晚上9時	
	←——	←—— 晚上9時
	——→ 晚上9時35分	——→
晚上9時35分	——→	
	←—— 晚上10時	
晚上10時45分	——→	
	←—— 晚上10時50分	←—— 晚上10時35分
午夜12時	——→	←—— 晚上10時10分

星期日及公眾假期

	←—— 上午6時10分	←—— 上午5時35分
上午6時	——→ 上午6時25分	——→ 上午6時45分
	←—— 上午7時	
上午7時45分	——→	
	←—— 上午7時55分	←—— 上午7時35分
	←—— 上午8時15分	←—— 上午7時10分
上午8時20分	——→ 上午8時45分	——→ 上午9時05分
	←—— 上午10時10分	←—— 上午9時55分
上午10時45分	——→ 上午11時10分	——→ 上午9時30分
	←—— 下午12時40分	←—— 下午12時20分
	——→	←—— 正午12時

坪洲開

梅窩開

芝麻灣開

長洲開

星期日及公眾假期

下午1時15分	—————>	下午1時40分	—————>	下午2時	—————>	
	<—————	下午3時10分	<—————	下午2時50分	<—————	下午2時30分
下午3時40分	—————>	下午4時10分	—————>	下午4時30分	—————>	
	<—————	下午5時45分	<—————	下午5時25分	<—————	下午5時
下午6時15分	—————>	下午6時40分	—————>	晚上7時	—————>	
				<—————	<—————	晚上7時25分
		晚上8時10分	—————>	晚上8時30分	—————>	
晚上8時30分	—————>					
	<—————	晚上9時				
				<—————	<—————	晚上9時
晚上9時35分	—————>					
		晚上9時4分	—————>			
	<—————	晚上10時				
晚上10時45分	—————>					
	<—————	晚上10時55分	<—————	晚上10時35分	<—————	晚上10時15分
午夜12時	—————>					

收費表

普通客位

坪洲

\$4.50	(\$2.30)	梅窩			
\$4.50	(\$2.30)	\$4.50	(\$2.30)	芝麻灣	
\$4.50	(\$2.30)	\$4.50	(\$2.30)	\$4.50	(\$2.30) 長洲

小童——票價載於括弧內

三歲以下由成人陪同的小童——免費

六十五歲或以上乘客——星期一至五上午10時至下午4時，普通客位半價(公眾假期除外)

貨運費用：(每50公斤或0.1立方米的收費)

坪洲

\$2.00	梅窩		
\$2.50	\$2.00	芝麻灣	
\$3.00	\$2.50	\$2.00	長洲

航程時間(分)

坪洲

19	梅窩		
35	16	芝麻灣	
46	27	21	長洲

尖沙咀碼頭往梅窩／長洲

航程

尖沙咀碼頭往梅窩：17.6 公里

尖沙咀碼頭往長洲：19.1 公里

航行時間表

尖沙咀碼頭開

梅窩開

星期六(公眾假期除外)

下午1時
下午2時
下午3時
下午5時
晚上7時

下午2時
下午3時
下午4時
下午6時

星期日及公眾假期

上午9時
上午11時
下午1時
下午2時
下午3時
下午4時
下午5時
下午6時

上午10時
正午12時
下午2時
下午3時
下午4時
下午5時
下午6時
晚上7時

尖沙咀碼頭開

長洲開

星期六(公眾假期除外)

下午4時

—

星期日及公眾假期

上午8時
上午10時

下午12時45分

收費表

普通客位：成人——\$12.00

十二歲以下：小童——\$6.00

三歲以下由成人陪同的小童——免費

豪華客位：成人——\$23.00

十二歲以下的小童——\$13.00

三歲以下由成人陪同的小童——免費

航程時間

尖沙咀碼頭往梅窩：60分

長洲：70分

油蔴地小輪港外線旅遊渡輪服務

中環——屯門——沙螺灣——大澳

中環往大澳——47.4 公里

航行時間表

中環開	屯門開	沙螺灣開	大澳開
星期六(公眾假期除外)			
上午9時15分	上午10時40分	上午11時20分	上午11時50分
	下午1時	下午12時20分	
下午3時	下午4時25分	下午5時05分	下午5時35分
	下午6時55分†	下午6時15分	下午5時45分

星期日及公眾假期

上午8時15分	上午9時40分	上午10時20分	上午10時50分*
	下午4時10分*†	下午3時30分	下午3時
	下午4時15分	下午4時55分	下午5時25分*
晚上8時20分*	下午6時40分	下午6時	下午5時30分

* 抵達時間

† 以屯門為終站

收費表

成人——單程每位\$14.00

十二歲以下小童——單程每位\$12.00

三歲以下由成人陪同的小童——免費

只於星期六(公眾假期除外)接受貨運，每50公斤或0.1立方米收費\$4.2

航程時間(分)

中環

75 屯門

115 40 沙螺灣

145 70 30 大澳

荃灣——屯門——沙螺灣——大澳

荃灣往大澳——42.8 公里

航行時間表

荃灣開	屯門開	沙螺灣開	大澳開
星期六(公眾假期除外)			
上午8時	上午8時45分	上午9時15分	上午9時45分*
下午6時30分	下午5時45分	下午5時15分	下午4時45分

* 到達時間

收費表

單程每位十四元

十二歲以下小童單程每位十二元

由成人陪同的三歲以下小童——免費

不運載貨物

航程時間(分)**荃灣**

45 屯門

75 30 沙螺灣

105 60 30 大澳

油蔴地小輪港外線汽車渡輪服務**佐敦道往梅窩**(為領有大嶼山封閉道路通行許可證
的車輛提供汽車渡輪租賃服務)

航程——17 公里

航行時間表

佐敦道汽車渡輪碼頭開

大嶼山梅窩汽車渡輪碼頭開

視乎需求而定

可隨時取消服務而毋須事先通知

收費表

除非最少有十輛私家車或八輛小型貨車 / 吉普車或六輛每輛車長不逾十一米的貨車須要載渡，及繳付總船費三千元，否則油蔴地小輪公司有權決定是否開辦這項服務。額外車輛的收費如下：

私家車	\$500.00
小型貨車、吉普車	\$600.00
車長不逾 11 米的貨車(硬式或掛接式) (除司機及助手外，車輛不准接載乘客)	\$800.00

航行時間——58 分

預約服務

是項服務為預約的渡輪服務，預約詳情可向油蔴地小輪公司查詢(電話 780 5257)。這項服務不接受未領有由運輸署署長簽發的大嶼山封閉道路通行許可證的車輛。

持牌渡輪服務**香港仔往鴨脷洲**

航程——0.37 公里

航行時間表

香港仔開

鴨脷洲開

班次(分)

上午 6 時——午夜 12 時

上午 6 時——午夜 12 時

5/15

* 提供來往鴨脷洲與香港仔海傍大道對開公眾碼頭的短途服務。

收費表

成人：單程每位1元

十二歲以下的小童：單程每位5角

貨運費用

每60.5公斤或0.11立方米收費5角

航程時間

3.5分

香港仔經模達(南丫島)往索罟灣

航程——7.4公里

航行時間表**香港仔開****索罟灣開****星期一至星期六(公眾假期除外)**

上午6時50分	上午6時05分
上午8時	*上午7時25分
上午9時30分	上午8時45分
上午11時15分	上午10時15分
下午2時	下午12時45分
下午4時	下午3時
下午6時	下午5時
晚上7時25分	下午6時45分

星期日及公眾假期

上午8時	上午6時15分
上午9時30分	上午8時45分
上午11時	上午10時15分
下午12時30分	上午11時45分
下午2時45分	下午2時
下午4時15分	下午3時30分
下午5時45分	下午5時
晚上7時15分	下午6時30分

*直航

收費表

	星期一至星期六(公眾假期除外)	星期日及公眾假期
成人	\$5.00 (\$1.00)	\$6.50 (\$1.50)
十二歲以下的小童	\$2.50 (0.50)	\$3.20 (\$1.00)

來往模達與索罟灣之間的分段收費載於括弧內

貨運費用

每担或每 0.11 立方米收費 \$3.00

航程時間

30 分

中環往二浪灣

(是項服務為預約的渡輪服務，專供澄碧邨會員及其同行的客人使用)

航程——21.3 公里

航行時間表**中環(卜公碼頭)開****二浪灣(澄碧邨)開**星期一至星期五
(公眾假期除外)上午 8 時 30 分
下午 6 時 30 分上午 7 時 40 分
* 下午 5 時 15 分星期六
(公眾假期除外)上午 8 時 30 分
下午 1 時 30 分
下午 6 時 45 分
下午 9 時上午 7 時 40 分
下午 12 時 30 分
下午 5 時 45 分
晚上 8 時

星期日及公眾假期

上午 10 時
下午 1 時 30 分
下午 6 時 45 分
下午 9 時上午 9 時
下午 12 時 30 分
下午 5 時 45 分
下午 8 時**收費表**

星期一至星期五 \$25.00

星期六、星期日及公眾假期 \$30.00

(最高認可收費：星期一至星期五 \$25.00

星期六、星期日及公眾假期 \$32.00)

航程時間

45 分

長洲往二浪灣

(是項服務為預約的渡輪服務，專供澄碧邨會員及其同行的客人使用)

航程——4.8 公里

航行時間表

長洲開

二浪灣(澄碧邨)開

星期一至星期五
(公眾假期除外)上午7時25分
上午9時15分
上午11時30分
下午3時10分
下午4時10分
晚上8時40分
—
晚上10時35分上午9時30分
下午12時45分
—
下午3時45分
下午5時15分
晚上8時10分
晚上10時
晚上11時星期六
(公眾假期除外)上午7時25分
上午9時15分
上午11時30分
下午12時15分
下午3時10分
下午5時30分
—
晚上10時35分上午9時30分
正午12時
下午2時45分
下午5時15分
—
—
晚上10時
晚上11時

星期日及公眾假期

上午7時25分
上午8時45分
上午11時30分
下午3時10分
下午5時30分
—
晚上10時35分上午7時40分
上午11時
下午2時45分
下午5時15分
—
晚上10時
晚上11時

收費表

星期一至星期五(公眾假期除外)：單程每位 \$8.00

星期六、星期日及公眾假期：單程每位 \$10.00

(最高認可收費：星期一至星期五(公眾假期除外)\$10.00

星期六、星期日及公眾假期\$15.00)

航程時間

10 分

中環往愉景灣

航程——16.7 公里

航行時間表

中環(卜公碼頭)開

上午6時50分至零時30分
 凌晨1時
 凌晨2時
 凌晨3時30分
 上午5時
 上午6時30分

愉景灣開

上午6時20分至零時20分
 凌晨1時20分
 凌晨2時40分
 凌晨4時10分
 上午5時40分

班次(分)

10/30

收費表

成人：單程每位 \$20.00

十二歲以下的小童：單程每位 \$10.00

一歲以下由成人陪同的小童：免費

航程時間

25分——飛翔船及雙層電船

30分——單層電船

愉景灣往梅窩

航程——8.5 公里

航行時間表

愉景灣開

梅窩開

星期一至星期六
 (公眾假期除外)

上午7時25分
 上午11時
 下午3時
 下午4時20分
 下午6時20分

上午7時45分
 上午11時20分
 下午3時20分
 下午4時40分
 下午6時40分

星期日及公眾假期

* 上午7時25分
 上午8時40分
 上午10時50分
 下午1時20分
 下午4時20分
 下午6時20分
 晚上7時50分

* 上午7時45分
 # 上午9時
 上午11時10分
 下午1時40分
 下午4時40分
 下午6時40分
 晚上8時20分

如有需要，加開航班以應付假日乘客需求。

* 只在星期六適用(公眾假期除外)

只在星期日及公眾假期適用

收費表

成人或小童——單程每位 \$7.00
 一歲以下由成人陪同的小童——免費

航程時間

12分

港島 / 九龍往愉景灣(汽車渡輪)

航程——17.0 公里

航行時間表

	香港島開	九龍開	愉景灣開
星期日		下午 12 時 30 分	下午 5 時 30 分
星期一	上午 10 時 30 分		下午 2 時 30 分
星期二	上午 10 時		下午 2 時
星期三	上午 10 時		下午 2 時

這是為已獲香港興業有限公司批准於愉景灣登岸的車輛提供之預約渡輪服務。除非有最少四輛車輛須要載渡，否則或會取消這項服務。有關方面會按交通需求加開航班。

除非另有安排，渡輪只往 / 來港島北角及九龍佐敦道。預約詳情可向油蔴地小輪公司及香港興業有限公司查詢。

收費表

	來回程的最高收費 (同日來回)
私家車	\$1,200
認可車輛總重不逾 12.73 公噸的貨車	\$1,500
認可車輛總重逾 12.73 公噸而車長不逾 11 米的貨車(掛接式車輛或硬式車輛)	\$2,000
長逾 11 米的貨車(掛接式車輛或硬式車輛)	\$5,000

不在收費表內的車輛收費由雙方議定。除司機及其助手外，車輛不准接載乘客

航程時間

75分

坪洲往喜靈洲
(如天氣許可)

航程——2.8 公里

航行時間表

坪洲開

喜靈洲開

星期一至星期六
(公眾假期除外)

上午 6 時 20 分	上午 6 時
上午 7 時	上午 6 時 40 分
上午 7 時 55 分	上午 7 時 20 分
上午 9 時 05 分	上午 8 時 20 分
上午 10 時 05 分	上午 9 時 35 分
上午 11 時 05 分	上午 10 時 35 分
下午 12 時 15 分	上午 11 時 35 分
下午 1 時 05 分	下午 12 時 35 分
下午 2 時 05 分	下午 1 時 45 分
下午 3 時 05 分	下午 2 時 35 分
下午 4 時 05 分	下午 3 時 35 分
下午 5 時 15 分	下午 4 時 45 分
下午 6 時 05 分	下午 5 時 45 分
晚上 7 時 05 分	下午 6 時 35 分
晚上 8 時 05 分	晚上 7 時 35 分
晚上 9 時 50 分	晚上 8 時 35 分
晚上 10 時 50 分	晚上 9 時 35 分
午夜 12 時	晚上 10 時 10 分
	晚上 11 時 10 分

星期日及公眾假期

上午 7 時 45 分	上午 6 時 50 分
上午 9 時	上午 8 時 10 分
上午 9 時 50 分	上午 9 時 25 分
上午 11 時 05 分	上午 10 時 15 分
上午 12 時 05 分	上午 11 時 30 分
下午 1 時 05 分	下午 12 時 30 分
下午 2 時 05 分	下午 1 時 45 分
下午 4 時 05 分	下午 3 時 30 分
下午 6 時 05 分	下午 5 時 30 分
晚上 8 時 35 分	晚上 7 時 30 分
晚上 9 時 35 分	晚上 8 時 55 分
晚上 10 時 45 分	晚上 9 時 55 分
午夜 12 時	晚上 11 時 05 分

收費表

單程每位 \$5.00

航程時間

13 分

西灣河往調景嶺

西灣河往調景嶺——6.4 公里

航行時間表

西灣河開	調景嶺開	班次(分)
上午6時——晚上8時30分	上午6時——晚上9時	30
晚上8時30分——晚上11時30分	晚上9時——晚上11時	60

收費表

乘客

成人：單程每位 \$5.00 (70 歲或以上成人單程每位 \$2.00)

十二歲以下的小童：單程每位 \$2.50

貨運費用

每担或每 0.11 立方米收費 \$5.00

航程時間

25 分

西灣河往三家村

航程——1.9 公里

航行時間表

西灣河開	三家村開	班次(分)
上午6時15分——晚上11時45分	上午6時——晚上11時30分	24/30

收費表

成人：\$2.80

十二歲以下小童：\$1.4

貨運費用

每 60 公斤或 0.12 立方米收費 \$10.00

航程時間 7 分

馬料水往東平洲

航程——31.5 公里

航行時間表

馬料水開	東平洲開
	星期六
上午9時 下午3時	下午5時30分

馬料水開

東平洲開

星期日

上午9時

下午5時30分

收費表

普通客位：來回程每位 \$40.00

豪華客位：來回程每位 \$50.00

不設小童半價

貨運費用：

每 50 公斤或 0.1 立方米收費 \$10.00

航程時間

105 分

馬料水往塔門

航行時間表

星期一至六(公眾假期除外)

馬料水開	深涌開	荔枝莊開	塔門開	高流灣開	赤徑開	大灘開
上午 8 時 30 分	上午 9 時	上午 9 時 15 分	上午 9 時 45 分	上午 9 時 50 分		上午 10 時 05 分
上午 11 時 55 分*	上午 11 時 25 分	上午 11 時 10 分	上午 10 時 40 分		上午 10 時 20 分	
下午 3 時 15 分	下午 3 時 45 分	下午 4 時	下午 4 時 30 分	下午 4 時 35 分	下午 4 時 45 分	下午 5 時
下午 6 時 35 分	下午 6 時 05 分	下午 5 時 50 分	下午 5 時 20 分			

星期日及公眾假期

上午 8 時 30 分	上午 9 時	上午 9 時 15 分	上午 9 時 45 分	上午 9 時 50 分		上午 10 時 05 分
下午 3 時*	下午 2 時 30 分	下午 2 時 15 分	下午 1 時 45 分		上午 10 時 20 分	
下午 3 時 15 分	下午 3 時 45 分	下午 4 時	下午 4 時 30 分	下午 4 時 35 分	下午 4 時 45 分	下午 5 時
下午 5 時 35 分*	下午 6 時 05 分	下午 5 時 50 分	下午 5 時 20 分			

* 抵達時間

收費表

乘客

星期一至五(公眾假期除外)

馬料水

\$8	深涌					
\$10	\$8	荔枝莊				
\$10	\$10	\$10	大灘			
\$10	\$10	\$10	\$8	赤徑		
\$10	\$10	\$10	\$8	\$8	高流灣	
\$10	\$10	\$10	\$8	\$8	\$8	塔門

星期六、日及公眾假期

馬料水

\$10	深涌					
\$15	\$10	荔枝莊				
\$15	\$15	\$15	大灘			
\$15	\$15	\$15	\$10	赤徑		
\$15	\$15	\$15	\$10	\$10	高流灣	
\$15	\$15	\$15	\$10	\$10	\$10	塔門

不設小童半價

貨運費用：每 50 公斤或 0.10 立方米

馬料水

\$8	深涌					
\$10	\$8	荔枝莊				
\$10	\$10	\$10	大灘			
\$10	\$10	\$10	\$8	赤徑		
\$10	\$10	\$10	\$8	\$8	高流灣	
\$10	\$10	\$10	\$8	\$8	\$8	塔門

航程距離(公里)

馬料水

\$11.1	深涌						
—	\$4.3	荔枝莊					
—	—	\$8.3	塔門				
—	—	—	\$1.5	高流灣			
—	—	—	—	\$4.1	赤徑		
—	—	—	—	\$4.3	\$3.2	大灘	
—	—	—	—	—	\$4.4	\$4.4	塔門

航程時間(分)

馬料水

\$30	深涌						
—	\$15	荔枝莊					
—	—	\$30	塔門				
—	—	—	\$5	高流灣			
—	—	—	—	\$10	赤徑		
—	—	—	—	\$15	\$15	大灘	
—	—	—	—	—	\$20	\$20	塔門

「街渡」渡輪服務

ABDN 1號
香港仔經赤柱往蒲台島

航行時間表

只於星期二、四、六提供服務
(公眾假期除外)

香港仔開
上午9時

蒲台島開
上午10時30分

香港仔開

上午8時

——

——

——

——

星期日及公眾假期

赤柱開

(直航往蒲台島)

上午10時

上午11時30分

——

——

——

蒲台島開

(直航往赤柱)

上午9時15分

上午10時45分

下午3時

下午4時30分

*下午6時

*經赤柱往香港仔

收費表

乘客(成人或小童)

區內人士

單程每位 \$12.00

其他人士(預約服務)

週日(星期日及公眾假期除外)

來回雙程收費 \$28.00

星期日及公眾假期

區內人士：單程每位 \$13.00

其他人士：來回雙程每位 \$28.00(同日來回)

來回雙程每位 \$56.00(不是同日來回)

貨運費用

一般貨物——可商議

航程時間(分)

香港仔

35 赤柱

70 35 蒲台島

ABDN 2號

榕樹灣往堅彌地城

航行時間表

榕樹灣開

堅彌地城開

星期一至星期六
(公眾假期除外)

上午6時
下午2時15分

上午11時25分
下午4時35分

星期日及公眾假期

上午6時

上午10時25分

收費表

乘客

星期一至星期六(公眾假期除外)

成人：單程每位 \$4.00

小童：單程每位 \$2.50

星期日及公眾假期

成人：單程每位 \$5.00

小童：單程每位 \$2.50

貨運費用

一般貨物——可商議

航程時間

60分

ABDN 4號

榕樹灣往堅彌地城

航行時間表

榕樹灣開

堅彌地城開

星期一至星期六

上午7時30分

上午6時
下午1時30分

收費表

乘客

星期一至星期六(公眾假期除外)

成人：單程每位 \$4.00

小童：單程每位 \$2.50

星期日及公眾假期

成人：單程每位 \$5.00

小童：單程每位 \$2.50

貨運費用

一般貨物——可商議

航程時間

30分

ABDN 8號

香港仔往模達

航行時間表

香港仔開

模達開

星期一至星期六(公眾假期除外)的服務視乎需求而定

*下午12時30分

*上午10時40分

星期日及公眾假期

上午8時45分

上午7時40分

上午10時15分

上午9時40分

上午11時45分

上午11時10分

下午2時

下午12時40分

下午3時30分

下午2時55分

下午5時

下午4時25分

下午6時30分

下午5時55分

*晚上7時55分

晚上7時25分

**只往索罟灣

*逢星期五(公眾假期除外)只供貨運

收費表

乘客(單程每位收費)

	星期一至星期六 (公眾假期除外)	星期日及公眾假期
成人	\$5.00	\$6.50
十二歲以下的小童	\$2.50	\$3.20

貨運費用

一般貨物——可商議

航程時間

25分

ABDN 9號

模達往索罟灣

航行時間表

模達開

索罟灣開

星期一至星期六(公眾假期除外)的服務視乎需求而定

*下午12時55分

*上午10時30分

星期日及公眾假期

上午9時10分
 上午10時40分
 下午12時10分
 下午2時25分
 下午3時55分
 下午5時25分
 下午6時55分
 晚上8時20分

上午7時30分
 上午9時30分
 上午11時
 正午12時
 下午12時30分
 下午2時45分
 下午4時15分
 下午5時45分
 晚上7時15分

*逢星期五(公眾假期除外)只供貨運

收費表

乘客(單程每位收費)

	星期一至星期六 (公眾假期除外)	星期日及公眾假期
成人	\$1.00	\$1.50
十二歲以下的小童	\$0.50	\$1.00

往香港仔的船費載列於括弧內。

貨運費用

一般貨物——可商議

航程時間

10分

ABDN 10號

榕樹灣往堅彌地城

航行時間表

榕樹灣開

堅彌地城開

星期一至星期六
(公眾假期除外)

上午7時30分
下午4時45分

正午12時
下午6時

星期日及公眾假期

上午7時30分

正午12時

收費表

乘客

星期一至星期六(公眾假期除外)

成人：單程每位 \$4.00

小童：單程每位 \$2.00

星期日及公眾假期

成人：單程每位 \$5.00

小童：單程每位 \$2.50

貨運費用

一般貨物——可商議

航程時間

45分

C.C. 2號

坪洲經聖母神樂院往稔樹灣

航行時間表

坪洲開

聖母神樂院開

稔樹灣開

星期一至星期六
(公眾假期除外)

上午5時30分
上午7時45分
上午9時05分
上午11時15分
下午12時15分
下午2時20分
下午4時15分

——
上午8時10分
上午9時30分
上午11時30分
下午12時30分
下午2時45分
下午4時30分

上午5時45分
上午8時
上午9時15分
上午11時40分
下午12時40分
下午2時35分
下午4時40分

坪洲開

聖母神樂院開

稔樹灣開

上午5時30分
上午7時45分
上午10時
正午12時
下午2時30分
下午4時30分

星期日及公眾假期

——
上午8時10分
上午10時15分
下午12時15分
下午3時
下午4時45分

上午5時45分
上午8時
上午10時30分
下午12時30分
下午2時45分
下午5時

收費表

乘客(成人或小童)

單程每位 \$2.50

貨運費用

一般貨物——可商議

航程時間(分)

坪洲

15 聖母神樂院

30 15 稔樹灣

C.C. 4號

長洲公眾碼頭往西灣

航行時間表

長洲公眾碼頭開

西灣開

班次(分)

每日

上午7時至晚上8時30分

上午6時40分至晚上8時

17/20

收費表

乘客

區內人士

成人：單程每位 \$0.70

小童及學生：單程每位 \$0.50

其他人士(成人或小童)

單程每位 \$2.00

星期日及公眾假期

單程每位 \$2.00

貨運費用

一般貨物——可商議

航程時間

7分

C.C. 5號

長洲公眾碼頭往西灣

航行時間表
視乎需求而定

收費表

乘客

區內人士

成人：單程每位 \$0.70

小童及學生：單程每位 \$0.30

其他人士

成人：單程每位 \$2.00

小童：單程每位 \$1.00

貨運費用

一般貨物——可商議

航程時間

7分

C.C. 6號

長洲往大浪

航行時間表

長洲開

上午7時30分
上午10時30分

大浪開

每日

上午8時
上午11時

收費表

乘客(成人或小童)

單程每位 \$4.50

貨運費用

一般貨物——可商議

航程時間

30分

C.C. 7號

長洲往大浪

航行時間表

長洲開

大浪開

每日

上午7時30分
上午10時30分

上午8時
上午11時

收費表

乘客(成人或小童)
單程每位 \$4.00

貨運費用
一般貨物——可商議

航程時間

30分

C.P. 9號

青山灣往礮石灣 / 沙螺灣

航行時間表

視乎需求而定

收費表

乘客
成人：單程每位 \$10.00
小童：單程每位 \$5.00

貨運費用
一般貨物——可商議

航程時間

青山灣往礮石灣
青山灣往沙螺灣

75分
90分

C.P. 11號

大澳經沙螺灣往屯門

航行時間表

大澳開

屯門開

只於星期一至星期六提供服務
(中國節日除外)

上午7時

下午3時30分

服務視乎天氣及潮汐情況而定
可按天氣及潮汐情況更改航行時間表
可加開航班以應付乘客需求

收費表

乘客(成人或小童)

大澳

\$6.00 沙螺灣

\$12.00 \$10.00 屯門

單程每位收費

貨運費用

一般貨物——可商議

航程時間(分)

大澳

30 沙螺灣

90 60 屯門

C.P. 15號

東涌往青山灣

航行時間表

青山灣開

東涌開

每日

上午10時30分

上午8時

下午2時30分

下午1時

下午5時45分

下午4時

收費表

乘客(成人或小童)

區內人士

東涌往青山灣：單程每位 \$7.00

其他人士

東涌往青山灣：單程每位 \$8.00

貨運費用

一般貨物——可商議

航程時間

東涌至青山灣：55分

S.K. 4號

西貢往橋咀 / 廈門灣 / 鹽田仔

航行時間表

(每日)上午7時至晚上8時——視乎需求而定

收費表

乘客(成人或小童)

西貢往橋咀：單程每位 \$8.00

西貢往廈門灣：單程每位 \$8.00

西貢往鹽田仔：單程每位 \$8.00

貨運費用

一般貨物——可商議

航程時間表

西貢往橋咀：12分

西貢往廈門灣：20分

西貢往鹽田仔：18分

S.K. 5號

麻藍笏往白沙灣 / 西貢
(專供麻藍笏村民使用)

航行時間表

麻藍笏開

白沙灣開

每日

上午6時35分

上午11時

上午8時

下午6時

麻藍笏往西貢：視乎需求而定

收費表	航程時間(分)
乘客(成人或小童)	
麻藍笏往白沙灣：單程每位 \$2.50	10
麻藍笏往西貢：單程每位 \$2.50	10
貨運費用	
一般貨物——可商議	

S.K. 6號

白沙灣往橋咀 / 廈門灣 / 三聖灣

航行時間表
視乎需求而定

收費表

乘客(成人或小童)
白沙灣往橋咀：來回雙程每位 \$8.00
白沙灣往廈門灣：來回雙程每位 \$8.00
白沙灣往三聖灣：來回雙程每位 \$6.00
貨運費用
一般貨物——可商議

航程時間

白沙灣往橋咀：25分
白沙灣往廈門灣：25分
白沙灣往三聖灣：10分

S.K. 7號

西貢往橋咀 / 廈門灣 / 鹽田仔 / 大蛇灣 / 濠西 / 糧船灣

航行時間表
視乎需求而定

收費表

乘客(成人或小童)
西貢往橋咀：來回雙程每位 \$12.00
西貢往廈門灣：來回雙程每位 \$14.00
西貢往鹽田仔：來回雙程每位 \$14.00
西貢往大蛇灣：來回雙程每位 \$14.00
西貢往濠西：來回雙程每位 \$20.00
西貢往糧船灣：來回雙程每位 \$22.00
貨運費用
一般貨物——可商議

航程時間

西貢往橋咀：15分
 西貢往廈門灣：25分
 西貢往鹽田仔：25分
 西貢往大蛇灣：45分
 西貢往滯西：60分
 西貢往糧船灣：60分

S.K. 10號

西貢往橋咀／廈門灣／鹽田仔／大蛇灣

航行時間表

(每日)上午7時至晚上7時——視乎需求而定

收費表

航程時間(分)

乘客(成人或小童)

西貢往橋咀：單程每位 \$5.00	12
西貢往廈門灣：單程每位 \$6.00	20
西貢往鹽田仔：單程每位 \$6.00	18
西貢往大蛇灣：單程每位 \$7.00	45

貨運費用

一般貨物——可商議

S.K. 11號

西貢往橋咀／廈門灣／鹽田仔

航行時間表

(每日)上午7時至晚上7時——視乎需求而定

收費表

航程時間(分)

乘客(成人或小童)

西貢往橋咀：單程每位 \$5.00	12
西貢往廈門灣：單程每位 \$6.00	20
西貢往鹽田仔：單程每位 \$6.00	18

貨運費用

一般貨物——可商議

S.K. 12 號

白沙灣往橋咀 / 廈門灣 / 鹽田仔 / 三聖灣

航行時間表
視乎需求而定

收費表

	航程時間(分)
乘客(成人或小童)	
白沙灣往橋咀：來回雙程每位 \$10.00	40
白沙灣往廈門灣：來回雙程每位 \$10.00	30
白沙灣往鹽田仔：來回雙程每位 \$10.00	40
白沙灣往三聖灣：來回雙程每位 \$6.00	10
貨運費用	
一般貨物——可商議	

S.K. 15 號

西貢往橋咀 / 黃宜洲 / 糧船灣

航行時間表
視乎需求而定

收費表

	航程時間(分)
乘客(成人或小童)	
西貢往橋咀：單程每位 \$5.00	15
西貢往黃宜洲：單程每位 \$6.00	30
西貢往糧船灣：單程每位 \$8.00	45
貨運費用	
一般貨物——可商議	

S.K. 18 號

西貢往橋咀 / 鹽田仔 / 濶西

航行時間表
視乎需求而定

收費表

	航程時間(分)
乘客(成人或小童)	
西貢往橋咀：單程每位 \$5.00	15
西貢往鹽田仔：單程每位 \$5.00	30
西貢往濶西：單程每位 \$7.00	45
貨運費用	
一般貨物——可商議	

S.K. 19 號

白沙灣往橋咀 / 廈門灣 / 三聖灣 / 麻藍笏 / 濶西 / 糧船灣

航行時間表
視乎需求而定

收費表	航程時間(分)
乘客(成人或小童)	
白沙灣往橋咀：來回雙程每位 \$10.00	30
白沙灣往廈門灣：來回雙程每位 \$12.00	30
白沙灣往三聖灣：來回雙程每位 \$7.00	10
白沙灣往麻藍笏：來回雙程每位 \$7.00	15
白沙灣往濶西：來回雙程每位 \$15.00	45
白沙灣往糧船灣：來回雙程每位 \$15.00	60
貨運費用	
一般貨物——可商議	

S.K. 20 號

西貢往橋咀 / 廈門灣 / 鹽田仔 / 濶西 / 糧船灣

航行時間表
視乎需求而定

收費表	航程時間(分)
乘客(成人或小童)	
西貢往橋咀：單程每位 \$7.00	15
西貢往廈門灣：單程每位 \$7.00	20
西貢往鹽田仔：單程每位 \$7.00	20
西貢往濶西：單程每位 \$9.00	40
西貢往糧船灣：單程每位 \$10.00	65
貨運費用	
一般貨物——可商議	

S.K. 26 號

西貢往橋咀 / 糧船灣

航行時間表
視乎需求而定

收費表	航程時間(分)
乘客(成人或小童)	
西貢往橋咀：單程每位 \$7.00	15
西貢往糧船灣：單程每位 \$12.00	50
貨運費用	
一般貨物——可商議	

S.K. 27 號

西貢往橋咀 / 廈門灣 / 鹽田仔

航行時間表
視乎需求而定

收費表

航程時間(分)

乘客(成人或小童)

西貢往橋咀：單程每位 \$6.00

15

西貢往廈門灣：單程每位 \$7.00

20

西貢往鹽田仔：單程每位 \$6.00

20

貨運費用

一般貨物——可商議

S.K. 28 號

西貢往橋咀 / 鹽田仔 / 濶西 / 糧船灣

航行時間表
視乎需求而定

收費表

航程時間(分)

乘客(成人或小童)

西貢往橋咀：來回雙程每位 \$10.00

20

西貢往鹽田仔：來回雙程每位 \$10.00

30

西貢往濶西：來回雙程每位 \$15.00

45

西貢往糧船灣：來回雙程每位 \$16.00

60

貨運費用

一般貨物——可商議

S.K. 30 號

西貢往橋咀 / 廈門灣 / 鹽田仔 / 濶西 / 糧船灣

航行時間表
視乎需求而定

收費表

航程時間(分)

乘客(成人或小童)

西貢往橋咀：單程每位 \$6.00

15

西貢往廈門灣：單程每位 \$7.00

30

收費表

航程時間(分)

乘客(成人或小童)	
西貢往鹽田仔：單程每位 \$7.00	25
西貢往滯西：單程每位 \$8.00	40
西貢往糧船灣：單程每位 \$8.00	50
貨運費用	
一般貨物——可商議	

S.K. 31 號

白沙灣往三聖灣 / 廈門灣 / 鹽田仔

航行時間表

視乎需求而定

收費表

航程時間(分)

乘客(成人或小童)	
白沙灣往三聖灣：來回雙程每位 \$6.00	8
白沙灣往廈門灣：來回雙程每位 \$10.00	30
白沙灣往鹽田仔：來回雙程每位 \$16.00	45
貨運費用	
一般貨物——可商議	

S.K. 33 號

西貢往橋咀 / 廈門灣 / 鹽田仔 / 大蛇灣

航行時間表

視乎需求而定

收費表

航程時間(分)

乘客(成人或小童)	
西貢往橋咀：單程每位 \$5.00	15
西貢往廈門灣：單程每位 \$5.00	20
西貢往鹽田仔：單程每位 \$5.00	18
西貢往大蛇灣：單程每位 \$7.00	45
貨運費用	
一般貨物——可商議	

S.K. 34 號

西貢往橋咀 / 廈門灣 / 鹽田仔 / 滘西 / 南風灣 / 糧船灣

航行時間表
視乎需求而定

收費表	航程時間(分)
乘客(成人或小童)	
西貢往橋咀：單程每位 \$5.00	15
西貢往廈門灣：單程每位 \$5.00	25
西貢往鹽田仔：單程每位 \$5.00	25
西貢往滘西：單程每位 \$8.00	40
西貢往南風灣：單程每位 \$8.00	70
西貢往糧船灣：單程每位 \$8.00	60
貨運費用	
一般貨物——可商議	

S.K. 35 號

西貢往橋咀 / 鹽田仔 / 滘西

航行時間表
視乎需求而定

收費表	航程時間(分)
乘客(成人或小童)	
西貢往橋咀：單程每位 \$5.00	20
西貢往鹽田仔：單程每位 \$5.00	25
西貢往滘西：單程每位 \$6.00	40
貨運費用	
一般貨物——可商議	

S.K. 38 號

西貢往橋咀 / 廈門灣 / 鹽田仔 / 南風灣 / 糧船灣

航行時間表

(每日)上午7時至晚上7時——視乎需求而定

西貢往糧船灣
星期一至星期六(公眾假期除外)

上午9時 糧船灣往西貢
下午2時30分 西貢往糧船灣
假日：視乎需求而定

收費表

乘客(成人或小童)

西貢往橋咀：單程每位 \$5.00

西貢往廈門灣：單程每位 \$6.00

西貢往鹽田仔：單程每位 \$6.00

西貢往南風灣：單程每位 \$10.00

西貢往糧船灣：單程每位 \$8.00(區內人士)

\$10.00(其他人士)

西貢往糧船灣：(星期日及公眾假期)

單程每位 \$8.00(區內人士)

\$12.00(其他人士)

貨運費用

一般貨物——可商議

航程時間

西貢往橋咀：15分

西貢往廈門灣：25分

西貢往鹽田仔：20分

西貢往南風灣：60分

西貢往糧船灣：50分

S.K. 39號

白沙灣往三星灣 / 廈門灣 / 濶西

航行時間表

視乎需求而定

收費表

航程時間(分)

乘客(成人或小童)

白沙灣往三星灣：來回雙程每位 \$6.00

10

白沙灣往廈門灣：來回雙程每位 \$10.00

30

白沙灣往濶西：來回雙程每位 \$12.00

40

貨運費用

一般貨物——可商議

S.K. 41號

西貢往橋咀 / 糧船灣

航行時間表

視乎需求而定

收費表

航程時間(分)

乘客(成人或小童)	
西貢往橋咀：單程每位 \$5.00	15
西貢往糧船灣：單程每位 \$8.00	60
貨運費用	
一般貨物——可商議	

S.K. 44 號

西貢往橋咀 / 廈門灣 / 鹽田仔 / 濶西 / 糧船灣

航行時間表

視乎需求而定

收費表

航程時間(分)

乘客(成人或小童)	
西貢往橋咀：單程每位 \$5.00	20
西貢往廈門灣：單程每位 \$6.00	30
西貢往鹽田仔：單程每位 \$5.00	25
西貢往濶西：單程每位 \$8.00	45
西貢往糧船灣：單程每位 \$10.00	60

S.K. 45 號

西貢往橋咀 / 廈門灣 / 鹽田仔 / 濶西 / 糧船灣 / 大蛇灣

航行時間表

視乎需求而定

收費表

航程時間(分)

乘客(成人或小童)	
西貢往橋咀：單程每位 \$5.00	15
西貢往廈門灣：單程每位 \$5.00	15
西貢往鹽田仔：單程每位 \$5.00	15
西貢往濶西：單程每位 \$6.00	40
西貢往糧船灣：單程每位 \$8.00	60
西貢往大蛇灣：單程每位 \$7.00	50

貨運費用

一般貨物——可商議

S.K. 46 號

西貢往橋咀 / 鹽田仔 / 濶西 / 糧船灣 / 大蛇灣

航行時間表
視乎需求而定

收費表	航程時間(分)
乘客(成人或小童)	
西貢往橋咀：單程每位 \$5.00	15
西貢往鹽田仔：單程每位 \$5.00	15
西貢往濶西：單程每位 \$6.00	40
西貢往糧船灣：單程每位 \$8.00	60
西貢往大蛇灣：單程每位 \$7.00	50
貨運費用	
一般貨物——可商議	

S.K. 48 號

西貢往橋咀 / 廈門灣 / 鹽田仔 / 濶西 / 糧船灣 / 大蛇灣

航行時間表
視乎需求而定

收費表	航程時間(分)
乘客(成人或小童)	
西貢往橋咀：單程每位 \$5.00	15
西貢往廈門灣：單程每位 \$5.00	20
西貢往鹽田仔：單程每位 \$5.00	15
西貢往濶西：單程每位 \$6.00	40
西貢往糧船灣：單程每位 \$8.00	60
西貢往大蛇灣：單程每位 \$7.00	50
貨運費用	
一般貨物——可商議	

S.K. 50 號

西貢往橋咀 / 廈門灣 / 鹽田仔

航行時間表
視乎需求而定

收費表

航程時間(分)

乘客(成人或小童)	
西貢往橋咀：單程每位 \$5.00	15
西貢往廈門灣：單程每位 \$7.00	35
西貢往鹽田仔：單程每位 \$6.00	25

貨運費用

一般貨物——可商議

S.K. 51 號

西貢往橋咀 / 廈門灣 / 鹽田仔 / 大蛇灣

航行時間表

視乎需求而定

收費表

航程時間(分)

乘客(成人或小童)	
西貢往橋咀：單程每位 \$5.00	15
西貢往廈門灣：單程每位 \$5.00	30
西貢往鹽田仔：單程每位 \$5.00	25
西貢往大蛇灣：單程每位 \$7.00	45

貨運費用

一般貨物——可商議

S.K. 53 號

西貢往橋咀 / 鹽田仔 / 糧船灣 / 白蠟

航行時間表

視乎需求而定

收費表

航程時間(分)

乘客(成人或小童)	
西貢往橋咀：單程每位 \$6.00	15
西貢往鹽田仔：單程每位 \$6.00	15
西貢往糧船灣：單程每位 \$10.00	60
西貢往白蠟：單程每位 \$10.00	100

貨運費用

一般貨物——可商議

S.K. 55 號

西貢往橋咀 / 廈門灣 / 鹽田仔

航行時間表

(每日)上午7時至晚上7時——視乎需求而定

收費表

航程時間(分)

乘客(成人或小童)

西貢往橋咀：單程每位 \$5.00 20

西貢往廈門灣：單程每位 \$5.00 30

西貢往鹽田仔：單程每位 \$5.00 25

貨運費用

一般貨物——可商議

S.K. 56 號

西貢往橋咀 / 鹽田仔 / 廈門灣 / 滘西 / 南風灣 / 糧船灣

航行時間表

視乎需求而定

收費表

航程時間(分)

乘客(成人或小童)

西貢往橋咀：單程每位 \$5.00 20

西貢往廈門灣：單程每位 \$5.00 25

西貢往鹽田仔：單程每位 \$5.00 30

西貢往滘西：單程每位 \$8.00 50

西貢往南風灣：單程每位 \$8.00 70

西貢往糧船灣：單程每位 \$8.00 70

貨運費用

一般貨物——可商議

S.K. 57 號

西貢往橋咀 / 廈門灣 / 鹽田仔 / 滘西 / 糧船灣

航行時間表

視乎需求而定

收費表

航程時間(分)

乘客(成人或小童)

西貢往橋咀：單程每位 \$5.00 10

西貢往廈門灣：單程每位 \$5.00 15

收費表

航程時間(分)

乘客(成人或小童)	
西貢往鹽田仔：單程每位 \$5.00	15
西貢往潯西：單程每位 \$6.00	30
西貢往糧船灣：單程每位 \$8.00	60
貨運費用	
一般貨物——可商議	

S.K. 60 號

西貢往橋咀 / 廈門灣 / 鹽田仔

航行時間表

視乎需求而定

收費表

航程時間(分)

乘客(成人或小童)	
西貢往橋咀：單程每位 \$5.00	15
西貢往廈門灣：單程每位 \$5.00	25
西貢往鹽田仔：單程每位 \$5.00	25
貨運費用	
一般貨物——可商議	

S.K. 62 號

西貢往橋咀 / 廈門灣 / 鹽田仔 / 潯西 / 糧船灣

航行時間表

視乎需求而定

收費表

航程時間(分)

乘客(成人或小童)	
西貢往橋咀：單程每位 \$5.00	10
西貢往廈門灣：單程每位 \$5.00	20
西貢往鹽田仔：單程每位 \$5.00	20
西貢往潯西：單程每位 \$6.00	35
西貢往糧船灣：單程每位 \$8.00	60
貨運費用	
一般貨物——可商議	

S.K. 63號

西貢往橋咀／廈門灣／鹽田仔

航行時間表
視乎需求而定

收費表

航程時間(分)

乘客(成人或小童)

西貢往橋咀：單程每位 \$5.00

15

西貢往廈門灣：單程每位 \$5.00

25

西貢往鹽田仔：單程每位 \$5.00

25

貨運費用

一般貨物——可商議

S.K. 66號

西貢往西灣／大浪(鹹田)

航行時間表
視乎需求而定

收費表

乘客(成人或小童)(星期一至星期六，公眾假期除外)

西貢往西灣：單程每位 \$14.00

西貢往大浪(鹹田)：單程每位 \$14.00

星期日及公眾假期

西貢往西灣：單程每位 \$16.00

西貢往大浪(鹹田)：單程每位 \$16.00

貨運費用

一般貨物——可商議

航程時間
90分

S.K. 71號

西貢往橋咀／廈門灣／鹽田仔／大蛇灣

航行時間表
視乎需求而定

收費表

航程時間(分)

乘客(成人或小童)

西貢往橋咀：單程每位 \$5.00

15

西貢往廈門灣：單程每位 \$5.00

20

收費表

航程時間(分)

乘客(成人或小童)	
西貢往鹽田仔：單程每位 \$5.00	20
西貢往大蛇灣：單程每位 \$7.00	45
貨運費用	
一般貨物——可商議	

S.K. 73號

西貢往橋咀 / 廈門灣 / 鹽田仔 / 大蛇灣

航行時間表

(每日)上午7時至晚上7時——視乎需求而定

收費表

航程時間(分)

乘客(成人或小童)	
西貢往橋咀：單程每位 \$6.00	12
西貢往廈門灣：單程每位 \$7.00	20
西貢往鹽田仔：單程每位 \$7.00	18
西貢往大蛇灣：單程每位 \$8.00	45
貨運費用	
一般貨物——可商議	

S.K. 74號

白沙灣往三星灣 / 橋咀 / 廈門灣 / 鹽田仔 / 濶西 / 糧船灣

航行時間表

視介乎需求而定

收費表

航程時間(分)

乘客(成人或小童)	
白沙灣往三星灣：來回雙程每位 \$6.00	10
白沙灣往橋咀：來回雙程每位 \$10.00	25
白沙灣往廈門灣：來回雙程每位 \$10.00	25
白沙灣往鹽田仔：來回雙程每位 \$10.00	30
白沙灣往濶西：來回雙程每位 \$10.00	30
白沙灣往糧船灣：來回雙程每位 \$16.00	60
貨運費用	
一般貨物——可商議	

S.K. 76 號

白沙灣往橋咀 / 廈門灣 / 鹽田仔 / 三星灣 / 滯西

航行時間表

視介乎需求而定

*收費表**航程時間(分)*

乘客(成人或小童)

白沙灣往橋咀：來回雙程每位 \$8.00 30

白沙灣往廈門灣：來回雙程每位 \$8.00 30

白沙灣往鹽田仔：來回雙程每位 \$8.00 50

白沙灣往三星灣：來回雙程每位 \$6.00 30

白沙灣往滯西：來回雙程每位 \$12.00 60

貨運費用

一般貨物——可商議

S.K. 78 號

西貢往橋咀 / 廈門灣 / 鹽田仔 / 滯西

航行時間表

視介乎需求而定

*收費表**航程時間(分)*

乘客(成人或小童)

西貢往橋咀：單程每位 \$5.00 20

西貢往廈門灣：單程每位 \$5.00 20

西貢往鹽田仔：單程每位 \$5.00 25

西貢往滯西：單程每位 \$6.00 40

貨運費用

一般貨物——可商議

S.K. 79 號

西貢往橋咀 / 鹽田仔 / 北灣

航行時間表

視乎需求而定

*收費表**航程時間(分)*

乘客(成人或小童)

西貢往橋咀：單程每位 \$5.00 12

西貢往鹽田仔：單程每位 \$5.00 20

西貢往北灣：單程每位 \$8.00 30

貨運費用

一般貨物——可商議

S.K. 80 號

白沙灣往橋咀 / 廈門灣 / 三星灣

航行時間表
視乎需求而定

收費表

航程時間(分)

乘客(成人或小童)

白沙灣往橋咀：來回雙程每位 \$10.00	40
-----------------------	----

白沙灣往廈門灣：來回雙程每位 \$10.00	30
------------------------	----

白沙灣往三星灣：來回雙程每位 \$6.00	10
-----------------------	----

貨運費用

一般貨物——可商議

S.K. 82 號

西貢往橋咀 / 糧船灣

航行時間表
視乎需求而定

收費表

航程時間(分)

乘客(成人或小童)

西貢往橋咀：單程每位 \$5.00	15
-------------------	----

西貢往糧船灣：單程每位 \$8.00	55
--------------------	----

貨運費用

一般貨物——可商議

S.K. 83 號

西貢往橋咀 / 廈門灣 / 鹽田仔

航行時間表
視乎需求而定

收費表

航程時間(分)

乘客(成人或小童)

西貢往橋咀：單程每位 \$5.00	15
-------------------	----

西貢往廈門灣：單程每位 \$5.00	20
--------------------	----

西貢往鹽田仔：單程每位 \$5.00	20
--------------------	----

貨運費用

一般貨物——可商議

S.K. 86號

西貢往橋咀／廈門灣／鹽田仔

航行時間表

(每日)上午8時至晚上7時——視乎需求而定

收費表

航程時間(分)

乘客(成人或小童)

西貢往橋咀：來回雙程每位 \$10.00 15

西貢往廈門灣：來回雙程每位 \$10.00 25

西貢往鹽田仔：來回雙程每位 \$10.00 25

貨運費用

一般貨物——可商議

S.K. 88號

西貢往橋咀／廈門灣／鹽田仔／濶西／糧船灣

航行時間表

視乎需求而定

收費表

航程時間(分)

乘客(成人或小童)

西貢往橋咀：單程每位 \$5.00 15

西貢往廈門灣：單程每位 \$5.00 15

西貢往鹽田仔：單程每位 \$5.00 15

西貢往濶西：單程每位 \$7.00 40

西貢往糧船灣：單程每位 \$10.00 60

貨運費用

一般貨物——可商議

S.K. 93號

西貢往廈門灣／糧船灣／西灣

航行時間表

視乎需求而定

收費表

航程時間(分)

乘客(成人或小童)

西貢往廈門灣：單程每位 \$5.00 20

西貢往糧船灣：單程每位 \$8.00 60

西貢往西灣：單程每位 \$12.00 120

貨運費用

一般貨物——可商議

S.K. 95 號

西貢往橋咀 / 廈門灣 / 鹽田仔 / 濶西 / 大蛇灣 / 糧船灣

航行時間表
視乎需求而定

收費表	航程時間(分)
乘客(成人或小童)	
西貢往橋咀：單程每位 \$5.00	20
西貢往廈門灣：單程每位 \$5.00	25
西貢往鹽田仔：單程每位 \$5.00	25
西貢往濶西：單程每位 \$6.00	40
西貢往大蛇灣：單程每位 \$7.00	50
西貢往糧船灣：單程每位 \$8.00	60
貨運費用	
一般貨物——可商議	

S.K. 97 號

白沙灣往橋咀 / 廈門灣 / 鹽田仔 / 三星灣 / 糧船灣

航行時間表
視乎需求而定

收費表	航程時間(分)
乘客(成人或小童)	
白沙灣往橋咀：來回雙程每位 \$10.00	30
白沙灣往廈門灣：來回雙程每位 \$10.00	30
白沙灣往鹽田仔：來回雙程每位 \$10.00	30
白沙灣往三星灣：來回雙程每位 \$6.00	15
白沙灣往糧船灣：來回雙程每位 \$16.00	60
貨運費用	
一般貨物——可商議	

S.K. 98 號

白沙灣往橋咀 / 廈門灣 / 鹽田仔 / 三星灣

航行時間表
視乎需求而定

收費表	航程時間(分)
乘客(成人或小童)	
白沙灣往橋咀：來回雙程每位 \$10.00	30
白沙灣往廈門灣：來回雙程每位 \$10.00	30

收費表

航程時間(分)

乘客(成人或小童)

白沙灣往鹽田仔：來回雙程每位 \$10.00

30

白沙灣往三星灣：來回雙程每位 \$6.00

15

貨運費用

一般貨物——可商議

S.K. 100 號

白沙灣往橋咀 / 廈門灣 / 鹽田仔 / 三星灣

航行時間表

視乎需求而定

收費表

航程時間(分)

乘客(成人或小童)

白沙灣往橋咀：來回雙程每位 \$10.00

40

白沙灣往廈門灣：來回雙程每位 \$10.00

30

白沙灣往鹽田仔：來回雙程每位 \$10.00

40

白沙灣往三星灣：來回雙程每位 \$6.00

10

貨運費用

一般貨物——可商議

S.K. 101 號

西貢往橋咀 / 廈門灣 / 鹽田仔 / 黃宜洲

航行時間表

視乎需求而定

收費表

航程時間(分)

乘客(成人或小童)

西貢往橋咀：單程每位 \$5.00

15

西貢往廈門灣：單程每位 \$5.00

25

西貢往鹽田仔：單程每位 \$5.00

25

西貢往黃宜洲：單程每位 \$6.00

30

貨運費用

一般貨物——可商議

S.K. 102號

西貢往橋咀／廈門灣／鹽田仔／糧船灣

航行時間表
視乎需求而定

收費表

航程時間(分)

乘客(成人或小童)

西貢往橋咀：單程每位 \$5.00 15

西貢往廈門灣：單程每位 \$5.00 25

西貢往鹽田仔：單程每位 \$5.00 25

西貢往糧船灣：單程每位 \$8.00 50

貨運費用

一般貨物——可商議

S.K. 103號

西貢往濶西

航行時間表
視乎需求而定

收費表

航程時間(分)

乘客

成人：單程每位 \$7.00 40

小童：單程每位 \$4.00

貨運費用

一般貨物——可商議

S.K. 107號

西貢往橋咀／廈門灣／南風灣／大浪西灣

航行時間表
視乎需求而定

收費表

航程時間(分)

乘客(成人或小童)

西貢往橋咀：單程每位 \$5.00 15

西貢往廈門灣：單程每位 \$5.00 20

西貢往南風灣：單程每位 \$10.00 60

西貢往大浪西灣：單程每位 \$13.00 90

(星期一至星期五)

單程每位 \$15.00

(星期六、星期日及公眾假期)

貨運費用

一般貨物——可商議

S.K. 108 號

西貢往橋咀 / 廈門灣 / 鹽田仔

*航行時間表*西貢往橋咀 / 廈門灣 / 鹽田仔
視乎需求而定*收費表**航程時間(分)*

乘客(成人或小童)

西貢往橋咀：單程每位 \$4.00 15

西貢往廈門灣：單程每位 \$5.00 20

西貢往鹽田仔：單程每位 \$5.00 20

貨運費用

一般貨物——可商議

S.K. 109 號

白沙灣往橋咀 / 廈門灣 / 鹽田仔 / 三星灣

航行時間表

視乎需求而定

*收費表**航程時間(分)*

乘客(成人或小童)

白沙灣往橋咀：來回雙程每位 \$10.00 40

白沙灣往廈門灣：來回雙程每位 \$10.00 30

白沙灣往鹽田仔：來回雙程每位 \$10.00 40

白沙灣往三星灣：來回雙程每位 \$6.00 10

貨運費用

一般貨物——可商議

S.K. 110 號

西貢往橋咀 / 廈門灣 / 鹽田仔

航行時間表

視乎需求而定

*收費表**航程時間(分)*

乘客(成人或小童)

西貢往橋咀：單程每位 \$5.00 20

西貢往廈門灣：單程每位 \$5.00 30

西貢往鹽田仔：單程每位 \$5.00 25

貨運費用

一般貨物——可商議

S.K. 111號

西貢往橋咀／廈門灣／鹽田仔／濶西／糧船灣

航行時間表

(每日)上午7時至晚上7時——視乎需求而定

收費表

航程時間(分)

乘客(成人或小童)

西貢往橋咀：單程每位 \$6.00 12

西貢往廈門灣：單程每位 \$7.00 20

西貢往鹽田仔：單程每位 \$7.00 18

西貢往濶西：單程每位 \$8.00 40

西貢往糧船灣：單程每位 \$8.00 50

貨運費用

一般貨物——可商議

S.K. 112號

西貢往橋咀／廈門灣／鹽田仔／濶西／糧船灣

航行時間表

視乎需求而定

收費表

航程時間(分)

乘客(成人或小童)

西貢往橋咀：單程每位 \$6.00 10

西貢往廈門灣：單程每位 \$7.00 15

西貢往鹽田仔：單程每位 \$7.00 15

西貢往濶西：單程每位 \$8.00 25

西貢往糧船灣：單程每位 \$10.00 50

貨運費用

一般貨物——可商議

S.K. 113號

西貢往橋咀／廈門灣／黃宜洲

航行時間表

視乎需求而定

收費表

航程時間(分)

乘客(成人或小童)

西貢往橋咀：單程每位 \$5.00 15

西貢往廈門灣：單程每位 \$6.00 20

西貢往黃宜洲：單程每位 \$6.00 30

貨運費用

一般貨物——可商議

S.K. 119 號

西貢往橋咀 / 廈門灣 / 鹽田仔

航行時間表

(每日)上午8時至晚上7時——視乎需求而定

收費表

航程時間(分)

乘客(成人或小童)

西貢往橋咀：來回雙程每位 \$10.00 15

西貢往廈門灣：來回雙程每位 \$10.00 25

西貢往鹽田仔：來回雙程每位 \$10.00 25

貨運費用

一般貨物——可商議

S.K. 120 號

西貢往橋咀 / 廈門灣 / 鹽田仔 / 濶西 / 糧船灣

航行時間表

視乎需求而定

收費表

航程時間(分)

乘客(成人或小童)

西貢往橋咀：單程每位 \$5.00 15

西貢往廈門灣：單程每位 \$6.00 20

西貢往鹽田仔：單程每位 \$5.00 15

西貢往濶西：單程每位 \$8.00 45

西貢往糧船灣：單程每位 \$8.00 45

貨運費用

一般貨物——可商議

S.K. 121 號

西貢往橋咀 / 廈門灣 / 鹽田仔 / 糧船灣

航行時間表

視乎需求而定

收費表

航程時間(分)

乘客(成人或小童)

白沙灣往橋咀：來回雙程每位 \$10.00 20

白沙灣往廈門灣：來回雙程每位 \$10.00 20

收費表	航程時間(分)
乘客(成人或小童)	
白沙灣往鹽田仔：來回雙程每位 \$10.00	20
白沙灣往糧船灣：來回雙程每位 \$20.00	45
貨運費用	
一般貨物——可商議	

S.K. 122 號

白沙灣往廈門灣 / 三星灣

航行時間表
視乎需求而定

收費表	航程時間(分)
乘客(成人或小童)	
白沙灣往廈門灣：來回雙程每位 \$10.00	45
白沙灣往三星灣：來回雙程每位 \$6.00	15
貨運費用	
一般貨物——可商議	

S.K. 123 號

白沙灣往橋咀 / 廈門灣 / 三星灣 / 麻藍笏 / 濶西 / 糧船灣

航行時間表
視乎需求而定

收費表	航程時間(分)
乘客(成人或小童)	
白沙灣往橋咀：來回雙程每位 \$10.00	40
白沙灣往廈門灣：來回雙程每位 \$10.00	30
白沙灣往三星灣：來回雙程每位 \$6.00	10
白沙灣往麻藍笏：來回雙程每位 \$6.00	10
白沙灣往濶西：來回雙程每位 \$14.00	40
白沙灣往糧船灣：來回雙程每位 \$16.00	60
貨運費用	
一般貨物——可商議	

S.K. 124 號

白沙灣往橋咀 / 廈門灣 / 三星灣 / 濶西

航行時間表
視乎需求而定

收費表	航程時間(分)
乘客(成人或小童)	
白沙灣往橋咀：單程每位 \$7.00	30
白沙灣往廈門灣：單程每位 \$7.00	30
白沙灣往三星灣：單程每位 \$5.00	10
白沙灣往濶西：單程每位 \$8.00	40
貨運費用	
一般貨物——可商議	

S.K. 125 號

白沙灣往橋咀 / 廈門灣 / 三星灣 / 濶西

航行時間表
視乎需求而定

收費表	航程時間(分)
乘客(成人或小童)	
白沙灣往橋咀：單程每位 \$7.00	30
白沙灣往廈門灣：單程每位 \$7.00	30
白沙灣往三星灣：單程每位 \$5.00	10
白沙灣往濶西：單程每位 \$8.00	40
貨運費用	
一般貨物——可商議	

S.K. 126 號

西貢往三星灣 / 廈門灣 / 鹽田仔 / 橋咀

航行時間表
視乎需求而定

收費表	航程時間(分)
乘客(成人或小童)	
西貢往三星灣：來回雙程每位 \$6.00	8
西貢往廈門灣：來回雙程每位 \$10.00	30
西貢往鹽田仔：來回雙程每位 \$16.00	45
西貢往橋咀：來回雙程每位 \$12.00	30
貨運費用	
一般貨物——可商議	

S.K. 127 號

西貢往橋咀／廈門灣／鹽田仔／糧船灣／大蛇灣／滘西

航行時間表
視乎需求而定

收費表	航程時間(分)
乘客(成人或小童)	
西貢往橋咀：單程每位 \$5.00	15
西貢往廈門灣：單程每位 \$5.00	25
西貢往鹽田仔：單程每位 \$5.00	25
西貢往糧船灣：單程每位 \$8.00	60
西貢往大蛇灣：單程每位 \$7.00	50
西貢往滘西：單程每位 \$6.00	40
貨運費用	
一般貨物——可商議	

S.K. 128 號

西貢往橋咀／廈門灣／鹽田仔／糧船灣／大蛇灣／滘西

航行時間表
視乎需求而定

收費表	航程時間(分)
乘客(成人或小童)	
西貢往橋咀：單程每位 \$5.00	15
西貢往廈門灣：單程每位 \$5.00	25
西貢往鹽田仔：單程每位 \$5.00	25
西貢往糧船灣：單程每位 \$8.00	60
西貢往大蛇灣：單程每位 \$7.00	50
西貢往滘西：單程每位 \$6.00	40
貨運費用	
一般貨物——可商議	

S.K. 129 號

西貢往橋咀／廈門灣／鹽田仔

航行時間表

(每日)上午7時至晚上7時——視乎需求而定

收費表

航程時間(分)

乘客(成人或小童)	
西貢往橋咀：單程每位 \$5.00	20
西貢往廈門灣：單程每位 \$5.00	30
西貢往鹽田仔：單程每位 \$5.00	30

貨運費用

一般貨物——可商議

S.K. 130 號

西貢往橋咀 / 廈門灣 / 鹽田仔

航行時間表

(每日)上午 7 時至晚上 7 時——視乎需求而定

收費表

航程時間(分)

乘客(成人或小童)	
西貢往橋咀：單程每位 \$5.00	20
西貢往廈門灣：單程每位 \$5.00	30
西貢往鹽田仔：單程每位 \$5.00	30

貨運費用

一般貨物——可商議

S.K. 132 號

西貢往橋咀 / 廈門灣 / 鹽田仔

航行時間表

視乎需求而定

收費表

航程時間(分)

乘客(成人或小童)	
西貢往橋咀：單程每位 \$5.00	15
西貢往廈門灣：單程每位 \$5.00	25
西貢往鹽田仔：單程每位 \$5.00	25

貨運費用

一般貨物——可商議

S.K. 133號

白沙灣往三星灣／廈門灣／濬西

航行時間表
視乎需求而定

收費表	航程時間(分)
乘客(成人或小童)	
白沙灣往三星灣：來回雙程每位 \$6.00	10
白沙灣往廈門灣：來回雙程每位 \$10.00	30
白沙灣往濬西：來回雙程每位 \$12.00	40
貨運費用	
一般貨物——可商議	

S.K. 134號

西貢往橋咀／廈門灣／鹽田仔

航行時間表
視乎需求而定

收費表	航程時間(分)
乘客(成人或小童)	
西貢往橋咀：單程每位 \$5.00	15
西貢往廈門灣：單程每位 \$5.00	20
西貢往鹽田仔：單程每位 \$5.00	20
貨運費用	
一般貨物——可商議	

S.K. 135號

西貢往橋咀／廈門灣／三星灣／濬西／糧船灣

航行時間表
視乎需求而定

收費表	航程時間(分)
乘客(成人或小童)	
西貢往橋咀：雙程來回每位 \$14.00	20
西貢往廈門灣：雙程來回每位 \$15.00	20
西貢往三星灣：雙程來回每位 \$12.00	7
西貢往濬西：雙程來回每位 \$20.00	30
西貢往糧船灣：雙程來回每位 \$22.00	30
貨運費用	
一般貨物——可商議	

S.K. 136 號

西貢往橋咀 / 廈門灣 / 鹽田仔 / 滘西 / 糧船灣

航行時間表
視乎需求而定

收費表	航程時間(分)
乘客(成人或小童)	
西貢往橋咀：單程每位 \$6.00	15
西貢往廈門灣：單程每位 \$7.00	25
西貢往鹽田仔：單程每位 \$7.00	25
西貢往滘西：單程每位 \$8.00	40
西貢往糧船灣：單程每位 \$8.00	45
貨運費用	
一般貨物——可商議	

S.K. 138 號

白沙灣往橋咀 / 廈門灣 / 鹽田仔 / 三星灣

航行時間表
視乎需求而定

收費表	航程時間(分)
乘客(成人或小童)	
白沙灣往橋咀：雙程每位 \$10.00	40
白沙灣往廈門灣：雙程每位 \$10.00	30
白沙灣往鹽田仔：雙程每位 \$10.00	40
白沙灣往三星灣：雙程每位 \$6.00	10
貨運費用	
一般貨物——可商議	

船隻分配 / 載客量
M40115K：30人(包括船員)

S.K. 139 號

西貢往橋咀 / 廈門灣 / 鹽田仔

航行時間表

(每日)上午7時至下午7時——視乎需求而定

收費表

航程時間(分)

乘客(成人或小童)

西貢往橋咀：單程每位 \$5.00

12

西貢往廈門灣：單程每位 \$6.00

20

西貢往鹽田仔：單程每位 \$6.00

18

貨運費用

一般貨物——可商議

船隻分配 / 載客量

M40131K : 15人(包括船員)

S.K.W. 3號

西灣河經東龍洲往大廟灣

航行時間表

星期六、星期日及公眾假期

西灣河開

東龍洲開

上午8時30分

上午9時30分

下午3時30分

下午5時

星期一至星期五(公眾假期除外)

視乎需求而定

收費表

乘客

成人：單程每位 \$6.00

小童：單程每位 \$3.00

貨運費用

一般貨物——可商議

航程時間(分)

西灣河

30 東龍洲

35 5 大廟灣

S.K.W. 4號

筲箕灣經鯉魚門往田下灣

航行時間表

筲箕灣開

上午8時
下午2時
*下午4時45分
*直航往田下灣

田下灣開

每日

*上午6時
上午10時
下午4時

收費表

乘客

星期一至星期六(公眾假期除外)

成人：單程每位 \$4.00

小童：單程每位 \$3.00

星期日及公眾假期

成人：單程每位 \$6.00

小童：單程每位 \$6.00

貨運費用

一般貨物——可商議

航程時間(分)

筲箕灣

5 鯉魚門

35 30 田下灣

T.P. 2號

塔門經高流灣往大灘

航行時間表

塔門開

上午7時45分
上午9時45分
上午11時45分
下午1時45分
下午3時45分

大灘開

星期一至星期六
(公眾假期除外)

上午8時20分
上午10時20分
下午12時20分
下午2時20分
下午4時20分

塔門開

大灘開

星期日及公眾假期

上午7時45分
 上午9時45分
 上午11時45分
 下午1時45分
 下午3時45分
 下午5時
 下午6時20分

上午8時20分
 上午10時20分
 下午12時20分
 下午2時20分
 下午4時20分
 下午5時40分
 晚上7時10分

收費表

乘客(成人或小童)

塔門

\$1.50 高流灣

\$3.00 \$1.50 大灘

單程每位收費

貨運費用

一般貨物——可商議

航程時間(分)

塔門

15 高流灣

30 15 大灘

T.P. 4號

沙頭角往荔枝窩/西流江

航行時間表

沙頭角往荔枝窩/西流江：視乎需求而定

收費表

乘客

沙頭角往荔枝窩/西流江

成人：單程每位 \$9.00

小童：單程每位 \$5.00

貨運費用

一般貨物——可商議

航程時間

35分

T.P. 7 號
沙頭角往谷埔

航行時間表

谷埔開	沙頭角開	班次(分)
	每日	
上午6時30分——上午11時	上午6時45分——上午11時15分	30
下午1時45分——下午4時45分	下午1時30分——下午5時30分	60

收費表

乘客

成人：單程每位 \$2.50

小童：單程每位 \$1.50

貨運費用

一般貨物——可商議

航程時間

10分

T.P. 10 號
沙頭角往谷埔

航行時間表

視乎需求而定

收費表

乘客(成人或小童)

沙頭角往谷埔：\$2.50

貨運費用

一般貨物——可商議

航程時間

10分

T.P. 12 號
沙頭角往鳳坑

航行時間表

視乎需求而定

收費表

乘客(單程每位)

成人：\$2.50

小童：\$1.00

貨運費用

一般貨物——可商議

航程時間

10分

T.P. 13號

沙頭角往鴨洲

航行時間表

視乎需求而定

收費表

乘客

成人：單程每位 \$4.00

小童：單程每位 \$2.00

貨運費用

一般貨物——可商議

航程時間

25分

T.P. 14號

沙頭角往吉澳

航行時間表

沙頭角開

上午8時30分

正午12時

下午2時45分

下午5時30分(A)

下午5時(B)

(A) 五月一日至十月三十一日的航行時間

(B) 十一月一日至四月三十日的航行時間

吉澳開

每日

上午6時(A)

上午6時30分(B)

上午10時

下午1時15分

下午4時

收費表

乘客

成人：單程每位 \$5.00

小童：單程每位 \$3.00

貨運費用

一般貨物——可商議

航程時間

35分

T.W. 4 號

青龍頭經大青洲往鹿頸

航行時間表

青龍頭開

上午 8 時
 上午 9 時 30 分
 上午 11 時
 下午 1 時
 下午 2 時 30 分
 下午 4 時 15 分
 下午 5 時 30 分

鹿頸開

每日

上午 7 時
 上午 8 時 30 分
 上午 10 時
 正午 12 時
 下午 1 時
 下午 3 時
 下午 5 時

可於星期日及公眾假期加開航班，以應付假日乘客需求

收費表

乘客(成人或小童)

(星期一至星期六，公眾假期除外)

青龍頭

\$6.00 大青洲

\$6.00 \$4.00 鹿頸

(星期日及公眾假期)

青龍頭

\$7.00 大青洲

\$7.00 \$5.00 鹿頸

單程每位收費

貨運費用

—航貨物——可商議

航程時間(分)

青龍頭

20 大青洲

30 10 鹿頸

T.W. 7 號

馬灣經大串、花坪、草灣往深井

航行時間表

馬灣開

(直航往深井)

上午 6 時
 上午 6 時 30 分
 上午 7 時

深井開

(直航往馬灣)

上午 6 時 15 分
 上午 6 時 45 分
 上午 7 時 15 分

馬灣開

(直航往深井)

上午7時30分
 上午8時
 上午9時30分
 上午10時40分
 上午11時30分
 下午12時15分
 下午1時15分
 下午2時
 下午3時
 下午4時
 下午5時15分
 下午6時15分
 晚上7時20分
 晚上8時
 晚上9時15分
 # 晚上10時15分
 # 晚上11時15分

深井開

(直航往馬灣)

上午7時45分
 * 上午8時30分
 ** 上午10時
 上午11時
 正午12時
 * 下午12時30分
 下午1時30分
 下午2時30分
 下午3時30分
 * 下午4時30分
 下午5時30分
 下午6時30分
 晚上7時30分
 晚上8時30分
 晚上9時30分
 # 晚上10時30分
 # 晚上11時30分

* 深井經大串、花坪、草灣往馬灣航班

** 如有需要，可加開航班，以應付乘客需求

特別尾班船

星期日及公眾假期加開的航班

上午10時
 上午11時
 下午4時30分
 下午5時30分
 下午6時30分
 下午7時30分

上午9時30分
 上午10時30分
 上午11時30分
 下午5時
 下午5時45分
 下午6時45分

收費表**乘客**

星期一至星期六(公眾假期除外)

馬灣往深井：單程每位 \$2.00

馬灣往大串：單程每位 \$2.00

馬灣往草灣 / 花坪：單程每位 \$3.00

深井往大串：單程每位 \$4.00

深井往草灣 / 花坪：單程每位 \$5.00

星期日及公眾假期

馬灣往深井：單程每位 \$3.50

馬灣往大串：單程每位 \$3.00

馬灣往草灣 / 花坪：單程每位 \$3.50

收費表

深井往大串：單程每位 \$5.00
 深井往草灣 / 花坪：單程每位 \$6.00
 # 特別尾班船：單程每位 \$3.50
 六歲以下的小童——免費
 持月票之學生 / 六至十二歲的小童——\$1.50
 持月票之成人——\$2.00

成人月票

\$75.00

學生月票

\$20.00

貨運費用

一般貨物——可商議

航程時間(分)

馬灣

5	大串			
20	15	花坪		
25	20	5	草灣	
35	30	15	10	馬灣
12	深井			

船隻分配 / 載客量

M50048P:56人(包括船員)

M50049P:59人(包括船員)

道路交通(公共服務車輛)規例

第五附表

的士收費†

1. 領有牌照在港島區及九龍區行走的的士	首兩公里或不足兩公里收費 \$9.0 及首兩公里後每五分一公里或不足五分一公里收費 \$0.9
2. 領有牌照在新界區行走的的士	首兩公里或不足兩公里收費 \$8.0 及首兩公里後每五分一公里或不足五分一公里收費 \$0.8
3. 領有牌照在大嶼山行走的的士	首兩公里或不足兩公里收費 \$7.0 及首兩公里後每四分一公里或不足四分一公里收費 \$0.8
4. 等候時間	
(i) 領有牌照在港島區及九龍區行走的的士： 出租期間停車每一分鐘或不足一分鐘	\$0.9
(ii) 領有牌照在新界區行走的的士： 出租期間停車每一分鐘或不足一分鐘	\$0.8
(iii) 領有牌照在大嶼山區行走的的士： 出租期間停車每一分鐘或不足一分鐘	\$0.8
5. 附加費	
(i) 領有牌照在港島區、九龍區及新界區行走的的士： 按規例第四十一條 * 攜帶的每件行李附加費	\$4.0
(ii) 領有牌照在大嶼山區行走的的士： 按規例第四十一條 * 攜帶的每件行李附加費	\$3.0
(iii) 領有牌照在港島區、九龍區及新界區行走的的士： 按規例第四十二條 ** 攜帶的每隻鳥獸附加費	\$4.0
(iv) 領有牌照在大嶼山區行走的的士： 按規例第四十二條 ** 攜帶的每隻鳥獸附加費	\$3.0
(v) 每程行走收費隧道(獅子山隧道、香港仔隧道及城門隧道除外)的附加費	附加費為通行費的兩倍
(vi) 每程行走獅子山隧道、香港仔隧道或城門隧道的附加費	附加費為一程通行費的費用
(vii) 每程使用過海汽車渡輪的附加費	附加費為渡輪收費的兩倍

(viii) 如需按一九八四年海底隧道(通過稅)條例支付稅款	附加費為通過稅的兩倍
(ix) 領有牌照在港島區及九龍區行走的的士： 每程電召預約服務附加費	\$4.0
(x) 領有牌照在新界區行走的的士： 每程電召預約服務附加費	\$2.0
(xi) 領有牌照在大嶼山區行走的的士： 每程電召預約服務附加費	\$3.0

* 規例第四十一條規定，的士乘客除可攜帶個人手提行李外，不可攜帶任何貨物。個人手提行李應穩固包裝，且不應為危險品或厭惡性物品。

**規例第四十二條規定，的士司機可自行決定是否接載鳥獸，以及接載鳥獸的條件。此外，乘客須負責賠償鳥獸對車輛造成之損壞。

† 所報的的士收費資料自一九九二年一月三十一日起生效。

公共交通服務索引——按地區劃分

港島

地區及總站

使用有關總站的服務

香港仔

香港仔巴士總站

中巴路線 70、70M、72B、77 號

2A 填海區碼頭

往鴨脷洲、索罟灣，模達的渡輪

南寧街

綠色專線小巴路線 5、35M 號

西安街

綠色專線小巴路線 27、38 號(循環線)

石排灣邨巴士總站

中巴路線 7、76、95 號

石排灣(漁光道)

綠色專線小巴路線 4A、4B、4C 號

田灣(嘉禾街)

綠色專線小巴路線 11、31 號

東勝道

中巴路線 107 號 九巴路線 107 號

湖南街

中巴路線 98 號

鴨脷洲

海怡半島

中巴路線 590、592、595 號

倫敦里對開的碼頭

往香港仔的渡輪

鴨脷洲邨

綠色專線小巴路線 29、29A、37 號(循環線)

鴨脷洲邨巴士總站

中巴路線 90、91、91A、92、93、95、392、399 號

平瀾街

綠色專線小巴路線 36、37 號(循環線)

惠風街

綠色專線小巴路線 27 號

利東邨

中巴路線 93A、94、96、97、97A、98 號，
綠色專線小巴路線 37 號(循環線)、38 號(循環線)

漁安苑

綠色專線小巴路線 39M 號

東鴨脷洲

綠色專線小巴路線 36、37 號(循環線)

利民道工業區

中巴路線 95A 號

銅鑼灣

高士威道

中巴路線 86、304、308、392 號

興發街

中巴路線 111S、112S 號 九巴路線 111A、112A 號

謝斐道

綠色專線小巴路線 11、31 號

利園山道

綠色專線小巴路線 30、30A 號

駱克道

綠色專線小巴路線 10 號

<i>地區及總站</i>	<i>使用有關總站的服務</i>
摩頓台巴士總站	中巴路線 72B、72A、76、92、96 號
白沙道	綠色專線小巴路線 5、14M、21M 號
百德新街	中巴路線 5B、15B 號
銅鑼灣道	中巴路線 5B、23B 號
威非路道	中巴路線 5 號
怡和街	電車
恩平道	綠色專線小巴路線 4A、4C、28 號
開平道	綠色專線小巴路線 40 號
天后地鐵站	綠色專線小巴路線 39M 號
中環	
中環政府碼頭(東)	往荃灣、長洲、梅窩、坪洲的渡輪(飛翔船)
林士街	中巴路線 1、3、71 號 綠色專線小巴路線 42 號
港澳碼頭巴士總站	中巴路線 2、16、109、111、114、119、121、141、182、690、811 號 九巴路線 A2、109、111、114、119、121、141、182、690、811 號
港外線碼頭	往長洲、梅窩、坪洲，及經屯門、沙螺灣往大澳(旅遊線)的渡輪
中環渡輪碼頭	往索罟灣、榕樹灣的渡輪
卜公碼頭	往屯門、愉景灣、二浪灣的渡輪
租庇利街渡輪碼頭	往佐敦道的渡輪
愛丁堡廣場(添馬艦總部)	綠色專線小巴路線 1、2、3、3A 號
愛丁堡廣場(天星碼頭停車場)	綠色專線小巴路線 6、7、8、9、22 號 往紅磡、尖沙咀、尖沙咀東部的渡輪
愛丁堡廣場(天星碼頭停車場對開處)	綠色專線小巴路線 1A 號
中環(天星碼頭)巴士總站	中巴路線 13 號
中環地鐵站	地鐵
德輔道中	電車 中巴路線 301、302、303、305、307、336、337、348、680 號 九巴路線 300、301、302、305、307、336、337、348、680 號
德忌利士街	中巴路線 81M、87、781 號
花園道	山頂纜車
金鐘地鐵站(德立街)	地鐵 綠色專線小巴路線 24A、24M、25、25A 號

(3)

地區及總站

使用有關總站的服務

金鐘地鐵站巴士總站(東)	中巴路線 1M、15M、61M、70M、601 號	九巴路線 601 號
金鐘地鐵站巴士總站(西)	中巴路線 10X、12M、40M、43、537 號	
中環巴士總站(交易廣場)	中巴路線 3A、6、6A、11、12、15、25、47、61、64、70、75、90、97、99、260、261、262、525、590、721、722 號	
機利文街	中巴路線 10A、22、720 號	
永和街	中巴路線 20、21、80、780 號	
港景街	中巴路線 4、7、37 號	
柴灣		
柴灣渡輪碼頭	綠色專線小巴路線 20、20M 號	
歌連臣角(教導所)	綠色專線小巴路線 18M 號	
柴灣墳場	中巴路線 388、389 號	
柴灣地鐵站	中巴路線 388 號	綠色專線小巴路線 16M、18M 號
柴灣(東)	中巴路線 83、86 號	
興華邨	中巴路線 81、81A、81M、781 號	
小西灣	中巴路線 8、80、85、308、606、780 號	九巴路線 606 號
興民邨	綠色專線小巴路線 20M 號	
峯華邨	綠色專線小巴路線 43M 號	
杏花邨	中巴路線 84、87 號	
春坎角		
春坎角道	中巴路線 64、261、262 號	綠色專線小巴路線 16M 號
跑馬地		
蟠龍道	中巴路線 1 號	
跑馬地巴士總站	中巴路線 5A 號	
冬青道	綠色專線小巴路線 30 號	
聶歌信山道	綠色專線小巴路線 7 號	
大坑道	中巴路線 19 號	
黃泥涌道	電車 中巴路線 1M、102R 號	九巴路線 102R 號
肇輝臺	綠色專線小巴路線 24A 號(循環線)	
體育道	中巴路線 101R 號	九巴路線 101R 號

地區及總站	使用有關總站的服務
渣甸山	
畢拿山金文泰道	綠色專線小巴路線 24M 號
畢拉山道	中巴路線 11 號
堅彌地城	
加多近街	電車
厚和街	綠色專線小巴路線 23 號
荷蘭街	中巴路線 18、77 號
加惠民道	綠色專線小巴路線 13 號
堅彌地城巴士總站	中巴路線 5A、10、101、104 號 九巴路線 101、104 號
觀龍樓	綠色專線小巴路線 12 號
山市街	中巴路線 105、113 號 九巴路線 105、113 號
半山區	
干德道	綠色專線小巴路線 3A 號
旭龝道	中巴路線 13 號
麥當勞道	綠色專線小巴路線 1A 號(循環線) 城巴路線 12A 號
柏道	中巴路線 12M、23B 號
寶珊道	綠色專線小巴路線 3 號
蒲飛路巴士總站	中巴路線 3、23、103 號 九巴路線 103 號
羅便臣道	中巴路線 12、45、93、93A 號
西摩道	中巴路線 23A 號
寶雲道	綠色專線小巴路線 9 號(循環線)
列堤頓道	綠色專線小巴路線 42 號
摩星嶺	
摩星嶺道	中巴路線 3A 號
域多利道	中巴路線 5B 號
沙灣/美景台	綠色專線小巴路線 10 號
北角	
北角碼頭	中巴路線 10、10A、15A、19、23、27、38、41、42、63、65、82、85、122 號 九巴路線 122 號 往紅磡、九龍城、觀塘的渡輪

地區及總站	使用有關總站的服務
城市花園	中巴路線 16 號
健康中街	中巴路線 18 號
英皇道	電車
馬寶道	綠色專線小巴路線 33 號
百福道	中巴路線 112 號 九巴路線 112 號
天后廟道	中巴路線 25、525 號
糖水道	電車
寶馬山巴士總站	九巴路線 108 號 綠色專線小巴路線 25、25M 號
寶馬山道	中巴路線 25M、27 號
瓊峰園	綠色專線小巴路線 25A 號
渣華道	中巴路線 312 號 九巴路線 312 號
薄扶林	
下碧瑤灣	綠色專線小巴路線 8 號
上碧瑤灣	綠色專線小巴路線 28 號
置富花園	中巴路線 37、38、537 號 綠色專線小巴路線 23 號(循環線)
華人基督教墳場	中巴路線 357 號
薄扶林花園	綠色專線小巴路線 22 號
鯗魚涌	
康怡花園	綠色專線小巴路線 32、33、33M 號(循環線)
太古城	中巴路線 21、83、110、721 號 九巴路線 110 號
祐民街	中巴路線 22、116、722 號 九巴路線 116 號
鯗魚涌地鐵站	綠色專線小巴路線 25M 號(循環線)
太古地鐵站	綠色專線小巴路線 33M 號(循環線)
淺水灣	
淺水灣道	中巴路線 61、61M、374、399 號
西灣河	
西灣河碼頭	中巴路線 14、82A 號 綠色專線小巴路線 20 號 往三家村、 調景嶺的渡輪
筲箕灣道	電車

地區及總站	使用有關總站的服務
西營盤	
正街	中巴路線 5、91 號
東邊街	綠色專線小巴路線 12 號(循環線)
蒲飛路	綠色專線小巴路線 13 號(循環線)
筲箕灣	
亞公岩道	中巴路線 85 號
金華街	中巴路線 102 號 九巴路線 102 號
筲箕灣巴士總站	中巴路線 2、9、20、84、389、720、802 號 九巴路線 802 號
筲箕灣道	電車
筲箕灣東大街	電車
筲箕灣地鐵站	綠色專線小巴路線 32 號
石澳	
石澳	中巴路線 9 號
龜背灣	綠色專線小巴路線 16M 號
石塘咀	
屈地街	電車
壽臣山	
海洋公園	中巴路線 48 號 綠色專線小巴路線 6、29 號
壽臣山道	綠色專線小巴路線 6 號
上環	
德輔道中	電車
荷李活道	中巴路線 26 號
港澳碼頭	中巴路線 2、16、109、114、119、182、111、121、141、690 號 九巴路線 A2、108、109、111、114、119、121、141、182、690 號
林士街	中巴路線 1、3、71 號 綠色專線小巴路線 42 號
赤柱	
赤柱砲台	中巴路線 6A、14 號 綠色專線小巴路線 15 號
赤柱監獄	中巴路線 6、73、260 號
赤柱村	中巴路線 63、65 號 綠色專線小巴路線 15、16M、40 號

地區及總站	使用有關總站的服務
大坑	
勵德邨	中巴路線 11A、23A、26、81、81A 號 綠色專線小巴路線 21M 號
睦誠道	綠色專線小巴路線 14M 號(循環線)
大坑徑	綠色專線小巴路線 21M 號(循環線)
山頂	
舊山頂道	綠色專線小巴路線 2 號(循環線)
山頂纜車總站(上)	山頂纜車 中巴路線 15、15A、15B、15M 號 綠色專線小巴路線 1 號
和福道	綠色專線小巴路線 30A 號
華富	
華富(中)	中巴路線 41、170 號 九巴路線 170 號
華富(北)	中巴路線 40、40M、47、48、73、504 號
華富(南)	中巴路線 4、42、45、91A、304 號
華貴	
華貴邨	中巴路線 43、72、78、374、543 號
灣仔	
灣仔碼頭	中巴路線 8、11A、25M、40、81A、504、543 號 往紅磡、尖 沙咀的渡輪 綠色專線小巴路線 36 號
聯發街	綠色專線小巴路線 35M 號
灣仔道	綠色專線小巴路線 4B 號(循環線)
譚臣道	綠色專線小巴路線 41M 號
黃竹坑	
香葉道	綠色專線小巴路線 29A 號
黃竹坑巴士總站	中巴路線 48、71、72A、75、78、97A 號
九龍	
地區及總站	使用有關總站的服務
長沙灣	
長沙灣地鐵站	地鐵 綠色專線小巴路線 11M 號

地區及總站	使用有關總站的服務
長沙灣道	九巴路線 30、86C 號
長順街	九巴路線 2B、2F 號
興華街	新界綠色專線小巴路線 97A 號
麗閣邨	九巴路線 6F 號
甘泉街	九巴路線 6D、86A 號
大南西街	綠色專線小巴路線 42 號
發祥街	九巴路線 60 號
鑽石山	
鑽石山地鐵站	地鐵 九巴路線 3、84X 號
何文田	
愛民邨	九巴路線 17、18 號
何文田邨	九巴路線 109 號 中巴路線 109 號 綠色專線小巴路線 8 號
窩打老道山	綠色專線小巴路線 5M 號
紅磡	
碼頭	九巴路線 3B、5D、7B、13A、15、85C 號 綠色專線小巴路線 13 號 往中環、灣仔、北角的渡輪
九龍車站	九廣鐵路接駁巴士 K16 號 九巴路線 5K、11K、1K、2K、 21 號
黃埔花園	九巴路線 8A、12A、30X、212、230X 號 綠色專線小巴路線 2、6 號
九龍灣	
九龍灣地鐵站	地鐵 綠色專線小巴路線 51M 號
德福花園	九巴路線 5D 號 新界綠色專線小巴路線 1 號
啟福臨時房屋區	綠色專線小巴路線 26 號
麗晶花園	綠色專線小巴路線 51M 號
九龍城	
碼頭	九巴路線 2E、6C、6F、11B、41、45、61X、75X、83P、85、 85A、85B、891 號 綠色專線小巴路線 15A、33 號 往北角的渡輪
啟德航空貨運大廈	綠色專線小巴路線 15、15A 號

地區及總站	使用有關總站的服務
啟德機場客運大廈	九巴路線 A1、A2、A3、A4 號 綠色專線小巴路線 14、15 號
盛德街	九巴路線 5A、108 號
美善同道	綠色專線小巴路線 27M 號
偉景街	綠色專線小巴路線 7、28M 號
九龍塘	
筆架山	綠色專線小巴路線 29 號
廣播道	九巴路線 208 號 綠色專線小巴路線 13、13A、29 號
九龍塘地鐵站	地鐵 九巴路線 80M、81M、82M、88M 綠色專線小巴路線 29、61M 號
九龍塘火車站	九廣鐵路
觀塘	
茶果嶺	綠色專線小巴路線 23、23A、23B 號
雅麗道	九巴路線 89B、95M、95S 號
碼頭	九巴路線 5K、11D、13B、13C、15B、23、28A、40、74A、74X、80、80X、83X、80P、93A、889 號 往北角的渡輪 綠色專線小巴路線 36 號
觀塘地鐵站	地鐵 九巴路線 13M、16M 號
翠屏道	九巴路線 11B、70X、89C 號
雲漢街	綠色專線小巴路線 23 號
仁愛圍	中巴路線 141 號 九巴路線 141 號 綠色專線小巴路線 10A、13、23B、26 號
裕民坊	中巴路線 101、101R 號 綠色專線小巴路線 22M、34M、36A 號 九巴路線 14A、14C、98A、101、101R、219M 號
啟業邨	中巴路線 107 號 九巴路線 13E、24K、24X、107 號
樂華邨	九巴路線 2A、23M、28、28A 號 綠色專線小巴路線 22M 號
月華街	九巴路線 3D、17、19A、26M、89、89X 號
康利苑(鱷魚山)	綠色專線小巴路線 35、36、36A 號
荔枝角	
荔枝角(荔園)	中巴路線 105 號 九巴路線 6A、12、105 號
美孚	中巴路線 102、102R、122 號 九巴路線 6、6B、6C、38A、46X、86、86B、102、102R、122、886 號 新界綠色專線小巴路線 90M、92M 號
美孚地鐵站	地鐵

地區及總站	使用有關總站的服務
藍田	
藍田邨(北)	九巴路線 15、15A、15B、15X、16 號
藍田邨(南)	九巴路線 15C 號 綠色專線小巴路線 24M、60 號
藍田地鐵站	綠色專線小巴路線 24M 號 九巴路線 38、42C、93M、219M、298 號
旺角	
弼街	新界綠色專線小巴路線 47S 號
旺角地鐵站	地鐵 中巴路線 112S 號 九巴路線 112S 號 綠色專線小巴路線 5M、27M、28M、30A、30M、31M 號、新界線 61M 號、63K、65K 號
旺角火車站	九廣鐵路接駁巴士 K15 號 九巴路線 A4、44、59X、67X、93K、95K 號 綠色專線小巴路線 21K 號
太子地鐵站	地鐵
西洋菜南街	九巴路線 59S 號
旺角道	新界綠色專線小巴路線 58S 號
亞皆老街	九巴路線 293S 號
牛池灣	
彩虹邨	中巴路線 111S、113 號 九巴路線 5、13、90、91、92、93R、96R、111S、113、290 號
彩虹地鐵站	地鐵 九巴路線 26M、91M 號
彩雲邨	九巴路線 3M、10、21、606 號 中巴路線 606 號 綠色專線小巴路線 16 號
坪石邨	中巴路線 111 號 九巴路線 9、91M、111 號 綠色專線小巴路線 11、16 號
牛頭角	
牛頭角地鐵站	地鐵 九巴路線 95M、95S、89B 號
牛頭角上邨	綠色專線小巴路線 35 號
牛頭角巴士總站	九巴路線 6D、14B、121 號 中巴路線 121 號
琵琶山	
郝德傑道	綠色專線小巴路線 30M 號
新蒲崗	
彝倫街	綠色專線小巴路線 19、52 號
康強街	綠色專線小巴路線 20 號

地區及總站	使用有關總站的服務
秀茂坪	
中秀茂坪	九巴路線 1A、11C、13B、13D、13M、13X、601 號 中巴路線 601 號
上秀茂坪	九巴路線 13A、13C、13E 號
下秀茂坪	綠色專線小巴路線 34M 號
深水埗	
碼頭	九巴路線 12A、18、31B、35A、36A、41A、52X、59A、 68A、72、212 號
深水埗地鐵站	地鐵
南昌街	綠色專線小巴路線 10M 號
石硤尾	
石硤尾地鐵站	地鐵 綠色專線小巴路線 9M、10M、41M 號
大坑東	九巴路線 4A 號
澤安邨	九巴路線 2D 號 綠色專線小巴路線 30A、30M、32M、42 號
白田上邨	中巴路線 104 號 九巴路線 2E、104 號 綠色專線小巴路線 9M、12 號
達之路	九巴路線 2C、203 號 綠色專線小巴路線 2、41M 號(只於早上 繁忙時間提供服務)
順利	
順利邨	九巴路線 29M、42、119、23M、23 號 中巴路線 119 號
順天邨	九巴路線 26、27K、23M 號
蘇屋	
蘇屋邨	中巴路線 112 號 九巴路線 2、2A、112 號 綠色專線小巴路 線 11M 號
大角咀	
碼頭	九巴路線 10、13D、16、32、33A、37、43C、46、66、66X、 72B、72X、87、87A、87B、887 號
大同新邨	綠色專線小巴路線 3、12 號
大全街	綠色專線小巴路線 21 號
尖沙咀	
廣東道(中港客運碼頭)	九巴路線 3C、12、14、238X 號 九廣鐵路接駁巴士 K15 號

地區及總站	使用有關總站的服務
科學館道	中巴路線 110 號 九巴路線 24X、26、81C、110、206S、208 號
尖沙咀(東)	綠色專線小巴路線 1、1M、7、31M 號 往中環(愛丁堡廣場)的渡輪
漢口道	九巴路線 15X、28 號 綠色專線小巴路線 3、4、6 號
海防道	綠色專線小巴路線 1M 號
天星小輪	九巴路線 1、1A、2、2C、5、5A、5C、6、6A、7、8、9、13X 號 往中環(愛丁堡廣場)、灣仔、梅窩、長洲的渡輪 綠色專線小巴路線 1 號
尖沙咀地鐵站	地鐵
中間道	綠色專線小巴路線 8 號 九廣鐵路接駁巴士 K16 號
海底隧道九龍入口	九巴路線 301 號
慈雲山	
慈雲山(北)	中巴路線 116、302 號 九巴路線 3A、3B、3C、3D、3M、15A、37M、116、302 號
沙田坳邨	綠色專線小巴路線 18、19 號
慈雲山(南)	九巴路線 2F、5C 號
惠華街	九巴路線 3E 號
雲華街	綠色專線小巴路線 20 號
黃大仙	
黃大仙	中巴路線 106 號 九巴路線 3A、6B、11、82X、85M、91R、106 號
樂富	地鐵 九巴路線 7、7B、7M、11D、84M 號 綠色專線小巴路線 13A、39M、53M、54 號
黃大仙地鐵站	地鐵 九巴路線 211 號 綠色專線小巴路線 33M、37M、38M 號
東頭邨(東隆道)	九巴路線 2D 號 綠色專線小巴路線 38M 號
竹園邨(北)	中巴路線 103 號 九巴路線 1、2B、3A、7M、11C、11K、103 號 綠色專線小巴路線 38M、52 號
富山	綠色專線小巴路線 33、33M 號
天馬苑	綠色專線小巴路線 53M 號
翠竹花園	九巴路線 211 號
黃大仙上邨	綠色專線小巴路線 18 號

<i>地區及總站</i>	<i>使用有關總站的服務</i>
油蔴地	
廣東道	九巴路線 8A、68 號
佐敦地鐵站	地鐵
佐敦道碼頭	九巴路線 3、3E、4A、8、11、13、14X、30、36B、60X、68X、70、81 號 往中環的渡輪
油蔴地地鐵站	地鐵
油塘	
高超道	九巴路線 14、14A、14X 號
三家村碼頭	九巴路線 14C、62X 號 綠色專線小巴路線 24M 號 往西灣河的渡輪
欣榮街	九巴路線 14B 號
又一村	
牡丹路	綠色專線小巴路線 4 號
花園街	綠色專線小巴路線 41M 號
新界	
<i>地區及總站</i>	<i>使用有關總站的服務</i>
粉嶺	
祥華邨	九巴路線 77K 號
粉嶺火車站	九廣鐵路 九巴路線 70R、273 號 綠色專線小巴路線 52K、54K、56K 號
粉嶺圍	綠色專線小巴路線 53K 號
鹿頸	綠色專線小巴路線 56K 號
龍躍頭	綠色專線小巴路線 54K 號
華明邨	九巴路線 70R、273 號
和合石	九巴路線 70R、70S、74R 號
邊境	
文錦渡(新屋嶺)	九巴路線 73K 號
沙頭角	九巴路線 78K 號 綠色專線小巴路線 55K 號
打鼓嶺	九巴路線 79K 號
坪輦(昇平學校)	綠色專線小巴路線 52K 號
蓮麻坑	綠色專線小巴路線 59K 號

地區及總站	使用有關總站的服務
西貢	
清水灣	九巴路線 91、91R、291R 號
坑口	九巴路線 95S、98A、293S、298P 號 綠色專線小巴路線 11 15 號
蠔涌	綠色專線小巴路線 2 號
海下	綠色專線小巴路線 7 號
麥理浩夫人渡假村	綠色專線小巴路線 9 號
康盛花園	過海隧道巴士路線 690 號 綠色專線小巴路線 13、15 號
萬年街	綠色專線小巴路線 2、3、4、4A 號
泥涌	九巴路線 99 號
寶林	九巴路線 93A、93K、93M 號 綠色專線小巴路線 12、16 號
調景嶺平房區	往西灣河的渡輪
翠林	九巴路線 95、95M 號
菠蘿峯	綠色專線小巴路線 3 號
布袋澳	綠色專線小巴路線 16 號
北潭涌	綠色專線小巴路線 7 號
調景嶺(寶琳道)	九巴路線 90、290 號 綠色專線小巴路線 10、10A 號
福民路	九巴路線 89R、92、94、99、299 號 綠色專線小巴路線 1、9、 12、12A 號
對面海	綠色專線小巴路線 4、4A 號
香港科技大學	九巴路線 298 號 綠色專線小巴路線 12A 號
沙田	
亞公角	綠色專線小巴路線 67K 號
富安花園	九巴路線 84M、85P 號
秦石邨	九巴路線 47X、80X、85B 號
火炭火車站	九巴路線 82K 號 綠色專線小巴路線 65K 號
火炭(平房區)	綠色專線小巴路線 60K 號
火炭(山尾街)	九巴路線 85 號 綠色專線小巴路線 481、801 號
恒安邨	九巴路線 85K、86C、89C、281S、885 號
顯徑	九巴路線 46X、80P、86B、88K、88M 號
何東樓	九巴路線 88K 號

地區及總站	使用有關總站的服務
瑞峰花園	綠色專線小巴路線 68K 號
九肚	綠色專線小巴路線 66K 號
瀝源邨	九巴路線 87、89 號
富山下城門臨時房屋區	綠色專線小巴路線 64K 號
馬料水	九廣鐵路 往平洲(大鵬灣)深涌、荔枝莊、大灘、赤徑、高流灣、塔門的渡輪
沙田第一城	九巴路線 182 號
美林邨	九巴路線 80、82K、305 號
白田(梅里臨時房屋區)	綠色專線小巴 63K 號
博康邨	九巴路線 87A 號
濱景花園	九巴路線 284、84X 號
新田圍邨	九巴路線 81K、81M、87B 號
沙田市中心巴士總站	九巴路線 83K、89R、284 號
沙田火車站	九廣鐵路 九巴路線 85K、86K、85P、89X、170、888 號 綠色專線小巴路線 60K、62K、66K、67K 號
沙田火車站(排頭街)	綠色專線小巴路線 68K、69K 號
沙田山莊	綠色專線小巴路線 62K 號
沙田馬場	九廣鐵路 九巴路線 802、811、848、868、872、885、886、887、888、889、891 號
沙田圍	九巴路線 86A、89B 號
穗禾苑	九巴路線 80M、81K 號
新翠邨	九巴路線 80K 號
大圍火車站	九廣鐵路 九巴路線 72A 號 綠色專線小巴路線 63K、64K 號
大圍(積存街)	綠色專線小巴路線 61M 號
沙田渣甸山花園/華翠園	綠色專線小巴路線 69K 號
禾輦邨	九巴路線 48X、81 號
耀安	九巴路線 43X、81C、85C、303 號 綠色專線小巴路線 801 號
圓洲角	九巴路線 73A、80K、85A 號
黃泥頭	九巴路線 83K、86 號 綠色專線小巴路線 65K 號
廣源邨	九巴路線 49X、82M、82X、83X、83P、281P 號
錦英苑	九巴路線 85M、86K 號

地區及總站	使用有關總站的服務
上水	
彩園	九巴路線 73、73A 號
坑頭	綠色專線小巴路線 50K 號
石湖墟	九巴路線 70、70K、70X、73K、76K、78K、79K 號
上水火車站	九廣鐵路 綠色專線小巴路線 50K、51K、55K、57K、58K、58S、59K 號
河上鄉	綠色專線小巴路線 51K 號
丙崗	綠色專線小巴路線 58K 號
天平邨	九巴路線 270 號
唐公嶺	綠色專線小巴路線 57K 號
翠麗花園	九巴路線 270 號
大埔	
鍾屋邨	綠色專線小巴路線 25K 號
富亨邨	九巴路線 71A、71B、271 號
富善邨	九巴路線 71K、71S、73X、75X 號 九廣鐵路接駁巴士路線 K17 號
錦山	綠色專線小巴路線 22K 號
九龍坑	綠色專線小巴路線 25K 號
廣福邨	九巴路線 71S 號 九廣鐵路接駁巴士路線 K18 號
荔枝山	綠色專線小巴路線 23K 號
馬甫尾	綠色專線小巴路線 25K 號
南華莆	綠色專線小巴路線 25K 號
梧桐寨	綠色專線小巴路線 25K 號
新屋下	綠色專線小巴路線 23K 號
三門仔	九巴路線 74K 號 綠色專線小巴路線 20K 號
打鐵坳	綠色專線小巴路線 23K 號
大尾篤	九巴路線 75K 號
大埔中心	九巴路線 71B、72X、74X、307 號 九廣鐵路接駁巴士路線 K14 號
大埔八號花園	九廣鐵路接駁巴士路線 K12 號
大埔工業邨	九巴路線 72A、73 號

地區及總站	使用有關總站的服務
大埔火車站	九廣鐵路 九巴路線 64K、65K、71A、74K、75K 號 綠色專線小巴路線 20K、21K、22K、23K、25K 號 九廣鐵路接駁巴士路線 K12、K14、K17、K18 號
大埔墟	九巴路線 72 號
大埔頭	綠色專線小巴路線 21K 號
太和	九巴路線 71K、72、74A 號
汀角路近大埔政府合署	綠色專線小巴路線 58S 號
洞梓	綠色專線小巴路線 20K 號
圍頭	綠色專線小巴路線 21K 號
深涌	往馬料水、荔枝莊、大灘、赤徑、高流灣、塔門的渡輪
黃石碼頭(大灘)	九巴路線 94、95R 號 往馬料水、深涌、荔枝莊、塔門的渡輪
荔枝莊	往馬料水、深涌、大灘、赤徑、高流灣、塔門的渡輪
赤徑	往馬料水、深涌、荔枝莊、大灘、塔門的渡輪
高流灣	往馬料水、深涌、荔枝莊、大灘、赤徑、塔門的渡輪
荃灣	
荃威花園	九巴路線 30、30X、39M、230X 號
象山邨	九巴路線 32B、32M 號 綠色專線小巴路線 82M 號
川龍(荃錦公路)	綠色專線小巴路線 80 號
川龍街	綠色專線小巴路線 83、86、86A、86M 號
荃灣碼頭	九巴路線 31、34B、35、36、39A、40、43、43B、43X、46A、51、73X 號 綠色專線小巴路線 94S、95、96、97、99 號 往中環的渡輪 往大澳的渡輪(旅遊航線)
芙蓉山路	綠色專線小巴路線 85 號
鹹田街	綠色專線小巴路線 87、87M、91、93 號
興盛臨時房屋區	綠色專線小巴路線 301M 號
河背街	綠色專線小巴路線 89、98 號
豪景花園	綠色專線小巴路線 302 號
梨木樹邨	九巴路線 36、36A、36B、36M、336 號
老圍	綠色專線小巴路線 81 號
青龍頭(龍如路)	綠色專線小巴路線 96、96M 號
海濱花園	九巴路線 38A、38P、238M、238X 號
深井	九巴路線 34B 號

地區及總站	使用有關總站的服務
石圍角邨	九巴路線 32 號 綠色專線小巴路線 81M、94 號
城門水塘	綠色專線小巴路線 82、94S 號
兆和街	綠色專線小巴路線 80、81、81M、82、82M、85 號
荃灣中心(荃景圍)	綠色專線小巴路線 95、95M 號
荃灣大會堂	九巴路線 33A、53 號
荃灣地鐵站	地鐵 九巴路線 39M、41M、59M、60M、66M、68M、238M、243M 號
荃灣地鐵站停車場	綠色專線小巴路線 95M、96M 號
荃灣街市街	綠色專線小巴路線 481、482 號
荃灣西	九巴路線 34、34M、48X、234X 號
葵涌及青衣	
長青邨	九巴路線 41、42、43B、44S 號
長亨邨	九巴路線 42A、42C 號
長康邨	九巴路線 43、43C 號
長安邨	九巴路線 41A、241S、44M 號 綠色專線小巴路線 88A 號
長環臨時房屋區	綠色專線小巴路線 88B 號
川龍(荃錦公路)	綠色專線小巴路線 80 號
貨櫃碼頭南路	綠色專線小巴路線 87M 號
翠怡花園	綠色專線小巴路線 88B 號
葵芳地鐵站	地鐵 九巴路線 31M、32M、36M、43M、52M、58M、67M 號 綠色專線小巴路線 87M、88、88B、88C、88M、88S 號
葵孝街(葵盛邨)	綠色專線小巴路線 89、89M、98 號
葵興地鐵站	地鐵 九巴路線 37M、44M 號 綠色專線小巴路線 89M 號
葵盛(中)巴士總站	九巴路線 37、37M、47X 號
葵盛圍(第 13 座外)	綠色專線小巴路線 94 號
葵盛(東)巴士總站	九巴路線 38 號
荔景地鐵站	地鐵 綠色專線小巴路線 46M、47M 號
荔景(南)	九巴路線 57M、69M 號
荔崗街	綠色專線小巴路線 46M、90M、91 號
荔瑤邨(麗祖路)	九巴路線 45、46、46A 號
美景花園	九巴路線 243M 號 綠色專線小巴路線 88C 號

地區及總站	使用有關總站的服務
石梨邨	九巴路線 31B 號
梨貝街(石籬邨)	九巴路線 31M 號 綠色專線小巴路線 86、86A、86M 號
石蔭邨	九巴路線 35A 號
石蔭路	綠色專線小巴路線 83 號
盛芳街	綠色專線小巴路線 87 號
青龍頭	綠色專線小巴路線 96、95M 號
青衣碼頭	綠色專線小巴路線 88A、49X 號 往中環渡輪
青衣路(香港聯合船塢)	綠色專線小巴路線 88M 號
青衣邨	九巴路線 41M、44 號
青欣	九巴路線 42M、43A 號
華員邨	綠色專線小巴路線 92M、93 號
華景山莊	綠色專線小巴路線 47M、97、97A 號
屯門	
屯門碼頭	輕鐵 506、507、610、614 號 九巴路線 59A、59M、59X、59S、259B 號 輕鐵巴士路線 A51、A58、520 號 綠色專線小巴路線 47S 號 往中環渡輪 往大澳渡輪(旅遊航線)
青山灣	輕鐵巴士路線 A59 號
恒順園	九巴路線 252B 號
建生	九巴路線 258C 號 輕鐵巴士路線 A58 號
井財街	九巴路線 52M 號 輕鐵巴士路線 521 號
良景	九巴路線 58M、58X、258B 號 綠色專線小巴路線 48S 號 輕鐵巴士路線 A59 號
龍鼓灘	輕鐵巴士路線 520 號
田景	輕鐵 507 號
友愛	輕鐵 506、612 號
三聖	輕鐵 505 號
山景	九巴路線 57M 號
兆康苑	輕鐵 505 號 九巴路線 67M、67X、267S 號
踏石角	輕鐵巴士路線 A51 號
大興	九巴路線 66、66M、66X 號

地區及總站	使用有關總站的服務
大欖	輕鐵巴士路線 521 號
屯門市中心	九巴路線 60M、60S、60X、61X、62X、260B、263R、
友愛(南)	九巴路線 60、260C 號
掃管笏	綠色專線小巴路線 43 號
新青街	綠色專線小巴路線 43 號
新屯門中心	九巴路線 259C 號
元朗	
福康街	綠色專線小巴路線 36、37、38、73、74、75、76 號 巴士路線 670 號
下竹園	綠色專線小巴路線 38 號
鳳祥路	綠色專線小巴路線 31、32、39、601、602、603、604、6
錦田	九巴路線 51 號
麒麟邨	綠色專線小巴路線 605 號
公菴	綠色專線小巴路線 39 號
流浮山	綠色專線小巴路線 34 號 輕鐵巴士路線 655 號
朗屏	九巴路線 68A 號 輕鐵巴士路線 670 號
雷公田	綠色專線小巴路線 72 號
廈村	輕鐵巴士路線 657 號
下白泥	綠色專線小巴路線 33 號
下灣村	綠色專線小巴路線 75 號
洪水橋	輕鐵巴士路線 657 號
鳳祥路	綠色專線小巴路線 39 號
沙橋(尖鼻咀)	綠色專線小巴路線 35 號
上村(石崗)	九巴路線 54、65K 號
石湖塘(河背)	綠色專線小巴路線 71 號
盛屋村	綠色專線小巴路線 74 號
小磡村	綠色專線小巴路線 76 號
崇山新街	綠色專線小巴路線 73 號
泰豐街	綠色專線小巴路線 33、34、35 號
元朗泰衡街	綠色專線小巴路線 71、72 號

地區及總站	使用有關總站的服務
大生圍鄉公所	綠色專線小巴路線 36 號
大棠	輕鐵巴士路線 656 號
丹桂村	綠色專線小巴路線 32 號
天水圍	九巴路線 69M 號 輕鐵巴士路線 653、654 號
唐人新村	綠色專線小巴路線 31 號
攸潭美村公所	綠色專線小巴路線 37 號
元朗(東)總站	九巴路線 53、68、68X 號 輕鐵巴士路線 654、655 號 輕鐵 路線 610、611、612 號
元朗西(擊壤路)	九巴路線 54、64K、68M、76K、77K 號
工業邨	輕鐵巴士路線 656 號
福德街	輕鐵巴士路線 670 號
壽富街	輕鐵巴士路線 670 號
大嶼山	
梅窩	大嶼山巴士路線 1、1R、2、3、4、5、7 號 往中環、坪洲、尖 沙咀碼頭、長洲、芝麻灣愉景灣的渡輪
昂坪	大嶼山巴士路線 2、2R 號
東涌	大嶼山巴士路線 3 號
芝麻灣	往長洲、梅窩、坪洲的渡輪
貝澳	大嶼山巴士路線 7 號
塘福	大嶼山巴士路線 4 號
石壁	大嶼山巴士路線 5 號
大澳	大嶼山巴士路線 1、1R、2R、6 號 經沙螺灣及屯門往中環的渡 輪(旅遊線)
沙螺灣	經屯門、大澳往荃灣及中環的渡輪(旅遊線)
愉景灣	往中環及梅窩的渡輪
二浪灣	往中環、長洲的渡輪
離島(大嶼山除外)	
長洲	往中環、尖沙咀碼頭、坪洲、芝麻灣、梅窩、二浪灣的渡輪
喜靈洲	往坪洲的渡輪

地區及總站

使用有關總站的服務

南丫島

——索罟灣

往中環、香港仔、模達的渡輪

——榕樹灣

往中環的渡輪

坪洲

往中環、長洲、梅窩、芝麻灣、喜靈洲的渡輪

平洲(大鵬灣)

往馬料水的渡輪(旅遊線)

塔門

經高流灣、赤徑、大灘、荔枝莊、深涌、往馬料水的渡輪

